



**DOHODA Č. 21NA/2019/M  
O NÁHRADĚ ZA PŘIČLENĚNÍ HONEBNÍCH POZEMKŮ K  
HONITBĚ****název: Červený Vrch č. 226022, Dražov č. 226020, Javorná č. 226018,  
Hůrka č. 226016, Chodov č. 226101, Pila č. 226019, Vitriolka 226005**uzavřena dle ustanovení § 1746 odst. 2 zákona č. 89/2012 Sb., občanský zákoník,  
ve znění pozdějších předpisů**LESNÍ SPOLEČNOST BEČOV, s.r.o.**

se sídlem: Karlovarská 305, Bečov nad Teplou 364 64  
IČO: 45356165  
DIČ: CZ 699001212  
zapsaná: v obchodním rejstříku vedeném u Krajského soudu v Plzni, oddíl C,  
vložka 1804  
zastoupená: Ing. Petr Kužvart, jednatel společnosti  
bankovní spojení: ČSOB a.s., pobočka Karlovy Vary  
číslo účtu: 583410/0300  
kontaktní  
elektronická   
adresa:

(dále jako „*vlastník přičleňovaných honebních pozemků*“) na straně jedné

a

**Lesy České republiky, s.p.**

se sídlem: Přemyslova 1106/19, Nový Hradec Králové, 500 08 Hradec Králové  
IČO: 421 96 451  
DIČ: CZ 42196451  
zapsaný: v obchodním rejstříku, vedeném Krajským soudem v Hradci Králové,  
oddíl AXII, vložka 540  
zastoupený: Ing. Josefem Vojáčkem, generálním ředitelem  
na základě pověření ze dne 10.12.2015 zastoupeným  
Ing. Rostislavem Krejzkem, lesním správcem Lesní správy Toužim  
bankovní spojení: u pobočky ČSOB, a.s. v Toužimi  
číslo účtu: 102286003/0300  
kontaktní  
elektronická   
adresa:  
doručovací adresa: Lesní správa Toužim, Plzeňská 580, 364 01 Toužim

(dále jako „*držitel honitby*“) na straně druhé

(vlastník přičleňovaných honebních pozemků a držitel honitby dále též společně jako „strany dohody“ a každý jednotlivě jako „strana dohody“)

uzavírají níže uvedeného dne, měsíce a roku tuto dohodu o náhradě za přičlenění honebních pozemků k honitbě (dále jen „dohoda“):

### I. Úvodní ustanovení

1. Vlastník následujících nemovitých věcí přičleňovaných honebních pozemků (přílohač.1) je zapsán v katastru nemovitostí u Katastrálního úřadu pro Karlovarský kraj, Katastrální pracoviště Karlovy Vary, na LV č.100, 105, 119, 126, 140, 144, 146, 156, 173, 217, 252, 253, 275, 297, 393, 394, 1207 pro obce Bochov, Chodov, Otročín, Stružná, Pila, Stanovice, Horní Slavkov a Teplička v k. ú. Nové Kounice, Hlinky, Vodná u Bečova nad Teplou, Měchov, Chodov u Bečova nad Teplou, Horní Tašovice, Javorná u Toužimi, Pila, Dlouhá Lomnice, Kfely u Horního Slavkova, Stanovice, Teplička, Dražov, (dále jen „honební pozemky“).

### II. Předmět dohody

1. Strany dohody prohlašují, že souhlasí s přičleněním honebních pozemků specifikovaných v čl. I. této dohody k honitbě ve smyslu zákona č. 449/2001 Sb., o myslivosti, ve znění pozdějších předpisů. Jedná se o pozemky o celkové výměře **139,2361** ha.
2. Strany dohody se za podmínek dále uvedených dohodly na náhradě za přičleňované honební pozemky v honitbě  
JAVORNÁ – **808,-** Kč  
HŮRKA – **237,-** Kč  
CHODOV – **80,-** Kč  
VITRIOLKA – **66,-** Kč  
PILA – **202,-** Kč  
ČERVENÝ VRCH – **61,-** Kč  
DRAŽOV – **323,-** Kč.  
Celková roční částka za přičlenění honebních pozemků činí **25 364** Kč bez DPH a je splatná do 31. 12. K této částce bude připočtena DPH ve výši stanovené platnými právními předpisy.
3. LČR se současně ve smyslu ustanovení §30 odst. 2) věty první, zákona o myslivosti, zavazují uhradit Vlastníkovi, v rámci vyrovnání za bezsmluvní užívání pozemků za uplynulé období, částku ve výši **25 364** Kč (slovy: dvacet pět tisíc tři sta šedesát čtyři korun českých), a to bezhotovostním převodem na bankovní účet Vlastníka, který je uveden v záhlaví této Dohody. Tuto svou povinnost jsou LČR povinny splnit nejpozději do 31.12.2019, od nabytí účinnosti této Dohody. Uvedená povinnost se považuje za splněnou okamžikem odeslání výše uvedené částky na příslušný bankovní účet Vlastníka.
4. Držitel honitby se zavazuje hradit celkovou roční částku za přičlenění honebních pozemků na základě daňového dokladu vystaveného vlastníkem přičleňovaných honebních pozemků a doručeného nejméně 14 dnů před datem splatnosti držiteli honitby. V případě, že honební pozemky budou k honitbě přičleněny pouze část

kalendářního roku, náleží vlastníkovvi přičleňovaných honebních pozemků náhrada v poměrné výši.

### **III. Criminal Compliance doložka**

1. Strany dohody níže svým podpisem stvrzují, že v průběhu vyjednávání o této dohodě vždy jednaly a postupovaly čestně a transparentně a současně se zavazují, že takto budou jednat i při plnění této dohody a veškerých činnostech s ní souvisejících.
2. Strany dohody se dále zavazují vždy jednat tak a přijmout taková opatření, aby nedošlo ke vzniku důvodného podezření na spáchání trestného činu či k samotnému jeho spáchání (včetně formy účastenství), v důsledku tedy jednat tak, aby kterékoli ze stran dohody nemohla být přičtena odpovědnost podle zákona č. 418/2011 Sb., o trestní odpovědnosti právnických osob a řízení proti nim, ve znění pozdějších předpisů, nebo nevznikla trestní odpovědnost fyzických osob (včetně zaměstnanců) podle zákona č. 40/2009 Sb., trestní zákoník, ve znění pozdějších předpisů, případně aby nebylo zahájeno trestní stíhání proti jakékoliv ze stran dohody včetně jejich zaměstnanců podle platných a účinných právních předpisů.
3. Držitel honitby za tímto účelem vytvořil tzv. Criminal Compliance Program Lesů České republiky, s.p. (viz [www.lesy.cz](http://www.lesy.cz)) a v jeho rámci přijal závazek vymezovat se proti jakémukoli protiprávnímu a neetickému jednání a nastavil postupy k prevenci a odhalování takového jednání.

### **IV. Závěrečná ustanovení**

1. Strany dohody prohlašují, že si tuto dohodu před jejím podpisem přečetly, že byla uzavřena po vzájemném projednání, a že nebyla sepsána proti jejich vůli a za nevýhodných podmínek a jako takovou ji podepisují.
2. Dohoda se uzavírá na dobu určitou a to na jednotlivě uzavřené nájemní smlouvy na honitby, které vzešly z řádného výběrového řízení.

JAVORNÁ platná do 23.5.2029

HŮRKA platná do 4.6.2023

VITRIOLKA platná do 26.5.2023

PILA platná do 20.6.2023

ČERVENÝ VRCH platná do 30.5.2023

DRAŽOV platná do 15.6.2023

CHODOV se uzavírá na dobu neurčitou.


3. Tato dohoda zaniká:
  - a) uplynutím sjednané doby
  - b) písemnou dohodou účastníků této dohody;
  - c) dnem zániku honitby;
  - d) prohlášením pozemků specifikovaných v čl. I. této dohody za nehonební.

4. Tato dohoda nabývá platnosti dnem podpisu obou stran. Držitel honitby je oprávněn a v případech stanovených zákonem i povinen uveřejnit dohodu a její dodatky včetně metadat v rozsahu a způsobem dle zákona č. 340/2015 Sb., o zvláštních podmínkách účinnosti některých smluv, uveřejňování těchto smluv a o registru smluv (zákon o registru smluv), ve znění pozdějších předpisů. Vlastník přičleňovaných honebních pozemků je s uveřejněním dohody a jejích dodatků včetně metadat srozuměn. V takovém případě nabývá dohoda účinnosti dnem jejího uveřejnění v registru smluv.
5. Tato dohoda je vyhotovena ve dvou stejnopisech, z nichž po jednom vyhotovení obdrží každá ze stran dohody.

V Toužimi, dne: 16.12.2019

V Toužimi, dne: 19.12.2019

Vlastník přičleňovaných pozemků:



Ing. Kužvart Petr

jednatel společnosti

Lesní společnost Bečov, s.r.o.

Držitel honitby:



**Ing. Rostislav Krejzek**

Lesní správce

Lesy České republiky, s.p.

	Ha	Kč/Ha	Kč/ROK
ČERVENÝ VRCH	41,3786	61 Kč	2 524 Kč
DRAŽOV	9,0093	323 Kč	2 910 Kč
JAVORNÁ	0,2482	808 Kč	201 Kč
HŮRKA	79,2654	237 Kč	18 786 Kč
CHODOV	0,3855	80 Kč	31 Kč
PILA	2,3686	202 Kč	478 Kč
VITRIOLKA	6,5805	66 Kč	434 Kč
CELKEM	139,2361		25 364 Kč



# Výpis parcel honitby "Červený Vrch" pro vlastníky

Lesní společnost Bečov, s.r.o., Karlovarská 305 Bečov nad Teplou Bečov nad Teplou 36464

644064	Kfely u Horního Slavkova	Spoluhl.	Typ Přičlenění	Výměra (ha)
	PKN parc. č. 1008/1		1	0,5354
753645	Stanovice	Spoluhl.	Typ Přičlenění	Výměra (ha)
	PKN parc. č. 535/5		1	1,5493
	PKN parc. č. 535/6		1	0,0109
	PKN parc. č. 663/2		1	0,0164
	PKN parc. č. 868		1	0,2816
	PKN parc. č. 939/2		1	0,1110
	PKN parc. č. 1004/4		1	0,1027
	PKN parc. č. 1244/7		1	0,1297
	PKN parc. č. 1244/10		1	0,6012
	PKN parc. č. 1529/1		1	0,7003
	PKN parc. č. 1529/2		1	0,0410
	PKN parc. č. 1712/3		1	0,1380
	PKN parc. č. 1712/4		1	0,0568
	PKN parc. č. 1741/2		1	0,0667
	PKN parc. č. 2022/2		1	0,0056
	PKN parc. č. 2022/3		1	0,0015
	PKN parc. č. 2039/1		1	2,9400
	PKN parc. č. 2039/3		1	0,1048
	PKN parc. č. 2039/7		1	0,0459
	PKN parc. č. 2039/8		1	0,0296
	PKN parc. č. 2039/9		1	0,0822
	PKN parc. č. 2039/10		1	0,0762
	PKN parc. č. 2039/11		1	0,0803
	PKN parc. č. 2039/12		1	0,0998
	PKN parc. č. 2047/1		1	1,7243
	PKN parc. č. 2049		1	4,7352
	PKN parc. č. 2061		1	0,3344
	PKN parc. č. 2070		1	5,1897
	PKN parc. č. 2142		1	0,3476
	PKN parc. č. 2143		1	2,4261
	PKN parc. č. 2197		1	10,3026
	PKN parc. č. 2203		1	2,6816
	PKN parc. č. 2214		1	1,0754

	PKN parc. č. 2228		1	1,0278
766402	Teplička	Spoluvl.	Typ Přičlenění	Výměra (ha)
	PKN parc. č. 318/1		1	3,0670
	PKN parc. č. 1014		1	0,6600
	<b>Celkem za vlastníka</b>			<b>41,3786</b>

---

celkem za honitbu		výměra	<b><u>41,3786</u></b>
-------------------	--	--------	-----------------------

# Výpis parcel honitby "Dražov" pro vlastníky

Lesní společnost Bečov, s.r.o., Karlovarská 305 Bečov nad Teplou Bečov nad Teplou 36464


632325 Dražov	Spoluhl.	Typ Přiřazenění	Výměra (ha)
PKN parc. č. 2467/3	1		0,0108
PKN parc. č. 2704/2	1		0,0931
PKN parc. č. 2712/1	1		3,3247
PKN parc. č. 2734/1	1		0,1376
PKN parc. č. 2736/2	1		2,3700
PKN parc. č. 2736/4	1		0,0582
PKN parc. č. 2736/5	1		0,2167
PKN parc. č. 2758/2	1		0,5228
PKN parc. č. 2760/1	1		0,3646
PKN parc. č. 2768/3	1		0,0704
PKN parc. č. 2782/2	1		0,0797
PKN parc. č. 2848/2	1		1,4190
657751 Nové Kounice	Spoluhl.	Typ Přiřazenění	Výměra (ha)
PKN parc. č. 226/10	1		0,3417
<b>Celkem za vlastníka</b>			<b>9,0093</b>

---

celkem za honitbu

výměra

**9,0093**



# Výpis parcel honitby "Javorná" pro vlastníky

Lesní společnost Bečov, s.r.o., Karlovarská 305 Bečov nad Teplou Bečov nad Teplou 36464

657751 Nové Kounice	Spoluhl.	Typ Přičlenění	Výměra (ha)
PKN parc. č. 226/12		1	0,2482
<b>Celkem za vlastníka</b>			<b>0,2482</b>

---

celkem za honitbu	výměra	<b><u>0,2482</u></b>
-------------------	--------	----------------------



# Výpis parcel honitby "Hůrka" pro vlastníky

## Bošina, Zdeněk, Školní 381 Bečov nad Teplou Bečov nad Teplou 36464

632317 Hlinky	Spoluvl.	Typ Přičlenění	Výměra (ha)
PKN parc. č. 170/3	1		16,3521
PKN parc. č. 170/4	1		0,2166
PKN parc. č. 170/5	1		0,1870
PKN parc. č. 177/7	1		0,5094
PKN parc. č. 177/9	1		0,0475
PKN parc. č. 193/1	1		2,1135
PKN parc. č. 193/5	1		0,0173
PKN parc. č. 305/1	1		22,3019
PKN parc. č. 305/17	1		8,0453
PKN parc. č. 305/18	1		6,0000
<b>Celkem za vlastníka</b>			<b>55,7906</b>

## Lesní společnost Bečov, s.r.o., Karlovarská 305 Bečov nad Teplou Bečov nad Teplou 36464

632317 Hlinky	Spoluvl.	Typ Přičlenění	Výměra (ha)
PKN parc. č. 170/7	1		0,2639
PKN parc. č. 193/3	1		1,2590
PKN parc. č. 305/2	1		2,2101
PKN parc. č. 305/14	1		0,1827
PKN parc. č. 305/15	1		0,7665
601284 Vodná u Bečova nad Teplou	Spoluvl.	Typ Přičlenění	Výměra (ha)
PKN parc. č. 123/1	1		0,9376
PKN parc. č. 123/3	1		0,0917
PKN parc. č. 165	1		0,7154
PKN parc. č. 193/5	1		3,6364
PKN parc. č. 255/2	1		0,2960
PKN parc. č. 285/7	1		1,6993
<b>Celkem za vlastníka</b>			<b>12,0586</b>

## Svoboda, Aleš, 23 Vodná Bečov nad Teplou 36464

601284 Vodná u Bečova nad Teplou	Spoluvl.	Typ Přičlenění	Výměra (ha)
PKN parc. č. 103/3	1		0,0448
PKN parc. č. 123/4	1		0,0069
PKN parc. č. 163	1		0,0334
PKN parc. č. 166	1		0,0586
PKN parc. č. 168/1	1		0,1944
PKN parc. č. 184/2	1		0,1655

PKN parc. č. 246	1	0,7633
PKN parc. č. 250/1	1	1,8083
PKN parc. č. 250/3	1	0,1915
PKN parc. č. 250/4	1	0,8743
PKN parc. č. 261	1	1,2397
PKN parc. č. 267	1	0,3690
PKN parc. č. 272	1	1,4656
PKN parc. č. 276	1	2,4367
PKN parc. č. 282	1	0,0615
PKN parc. č. 283	1	1,6915
PKN parc. č. 371/2	1	0,0112
<b>Celkem za vlastníka</b>		<b>11,4162</b>

---

celkem za honitbu

výměra

**79,2654**

# Výpis parcel honitby "Chodov" pro vlastníky

Lesní společnost Bečov, s.r.o., Karlovarská 305 Bečov nad Teplou Bečov nad Teplou 36464

716651 Měchov	Spoluhl.	Typ Přičlenění	Výměra (ha)
PKN parc. č. 964/4		1	0,3052
PKN parc. č. 1105		1	0,0803
<b>Celkem za vlastníka</b>			<b>0,3855</b>

---

celkem za honitbu	výměra	<b><u>0,3855</u></b>
-------------------	--------	----------------------



# Výpis parcel honitby "Pila" pro vlastníky

## Kužvarť, Petr, Školní 431 Bečov nad Teplou Bečov nad Teplou 36464

757250	Horní Tašovice	Spoluvl.	Typ Přičlenění	Výměra (ha)
	PKN parc. č. 506		1	0,0115
	PKN parc. č. 660		1	0,0079
657735	Javorná u Toužimi	Spoluvl.	Typ Přičlenění	Výměra (ha)
	PKN parc. č. 812/4		1	0,0055
720593	Pila	Spoluvl.	Typ Přičlenění	Výměra (ha)
	PKN parc. č. 544/1		1	1,1641
<b>Celkem za vlastníka</b>				<b>1,1890</b>

---

## Lesní společnost Bečov, s.r.o., Karlovarská 305 Bečov nad Teplou Bečov nad Teplou 36464

626422	Dlouhá Lomnice	Spoluvl.	Typ Přičlenění	Výměra (ha)
	PKN parc. č. 1186		1	0,2296
720593	Pila	Spoluvl.	Typ Přičlenění	Výměra (ha)
	PKN parc. č. 551/3		1	0,9500
<b>Celkem za vlastníka</b>				<b>1,1796</b>

---

celkem za honitbu		výměra	<b><u>2,3686</u></b>
-------------------	--	--------	----------------------



# Výpis parcel honitby "Vitriolka" pro vlastníky

## Kužvart, Petr, Školní 431 Bečov nad Teplou Bečov nad Teplou 36464

			Typ Přičlenění	Výměra (ha)
652148	Chodov u Bečova nad Teplou	Spoluvl.		
	PKN parc. č. 458/5		1	0,3200
601284	Vodná u Bečova nad Teplou	Spoluvl.	Typ Přičlenění	Výměra (ha)
	PKN parc. č. 348/2		1	0,0436
<b>Celkem za vlastníka</b>				<b>0,3636</b>

## Lesní společnost Bečov, s.r.o., Karlovarská 305 Bečov nad Teplou Bečov nad Teplou 36464

			Typ Přičlenění	Výměra (ha)
716651	Měchov	Spoluvl.		
	PKN parc. č. 350/2		1	3,4094
	PKN parc. č. 374/1		1	0,8742
	PKN parc. č. 374/2		1	0,3523
<b>Celkem za vlastníka</b>				<b>4,6359</b>

## Svoboda, Aleš, 23 Vodná Bečov nad Teplou 36464

			Typ Přičlenění	Výměra (ha)
601284	Vodná u Bečova nad Teplou	Spoluvl.		
	PKN parc. č. 103/1		1	0,0316
	PKN parc. č. 214		1	0,0173
	PKN parc. č. 227		1	1,2234
	PKN parc. č. 348/1		1	0,3087
<b>Celkem za vlastníka</b>				<b>1,5810</b>

---

celkem za honitbu			výměra	<b>6,5805</b>
-------------------	--	--	--------	---------------

---

