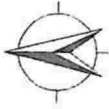


LEGENDA

----- PROJEKTOVANÁ TRASA

----- EXISTUJÍCÍ TRASA

VYPRACOVAL	POVĚŘ. PROJ.	KONTROLOVAL	
<b>AC Vyškov, průmyslová zóna</b> <b>Sochorova, 2. etapa</b> C.I PŘEHLEDNÁ SITUACE - KM			STUPEŇ DUR ZAKÁZKA Č. ZP-4594/13 DATUM 09/2016 MĚŘÍTKO 1:6 000
INVESTOR:			VÝKRES Č. 001



M 1 : 1 000  
k.ú. Vyškov  
k.ú. Dědice u Vyškova

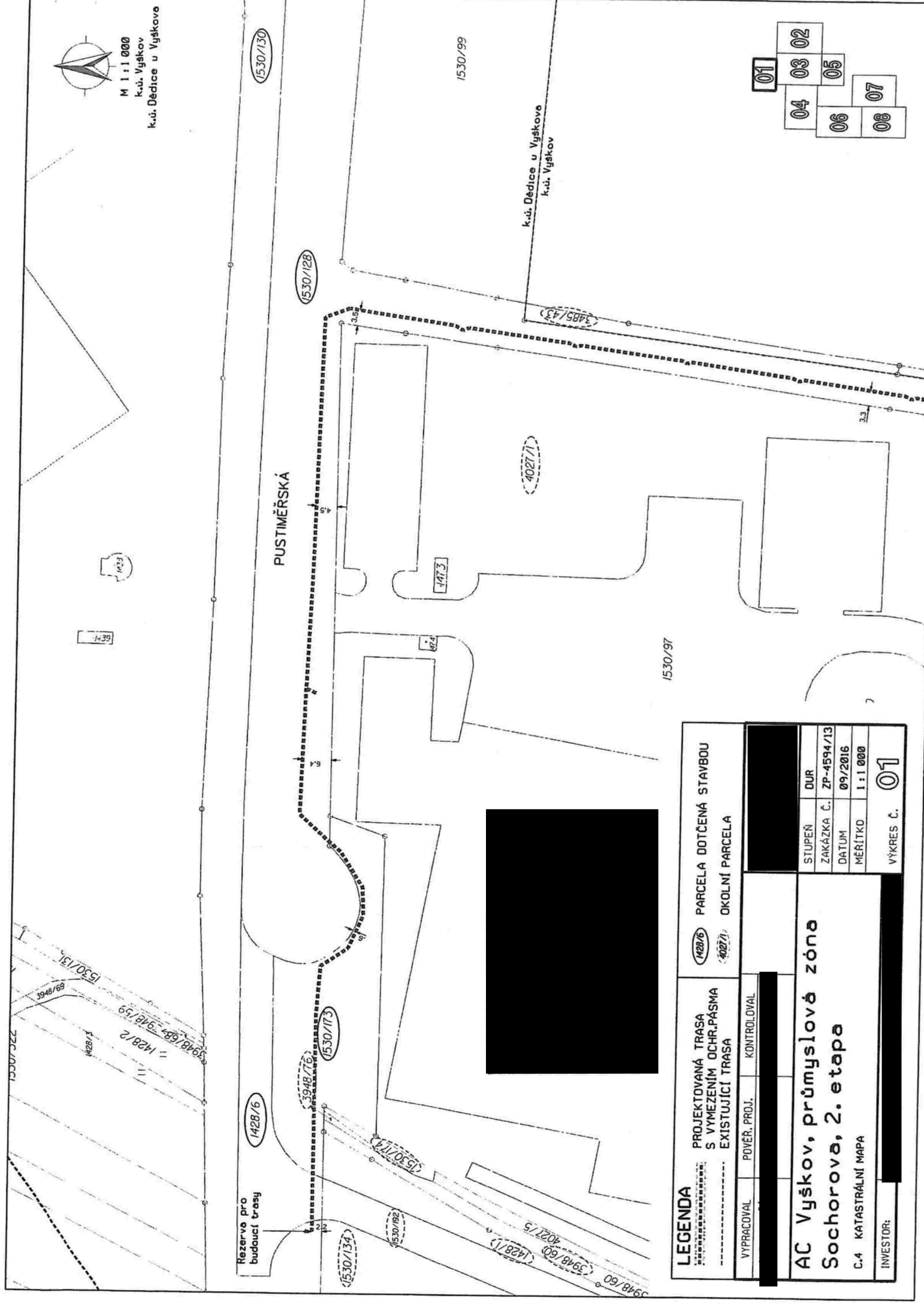
PUŠTİMĚŘSKÁ

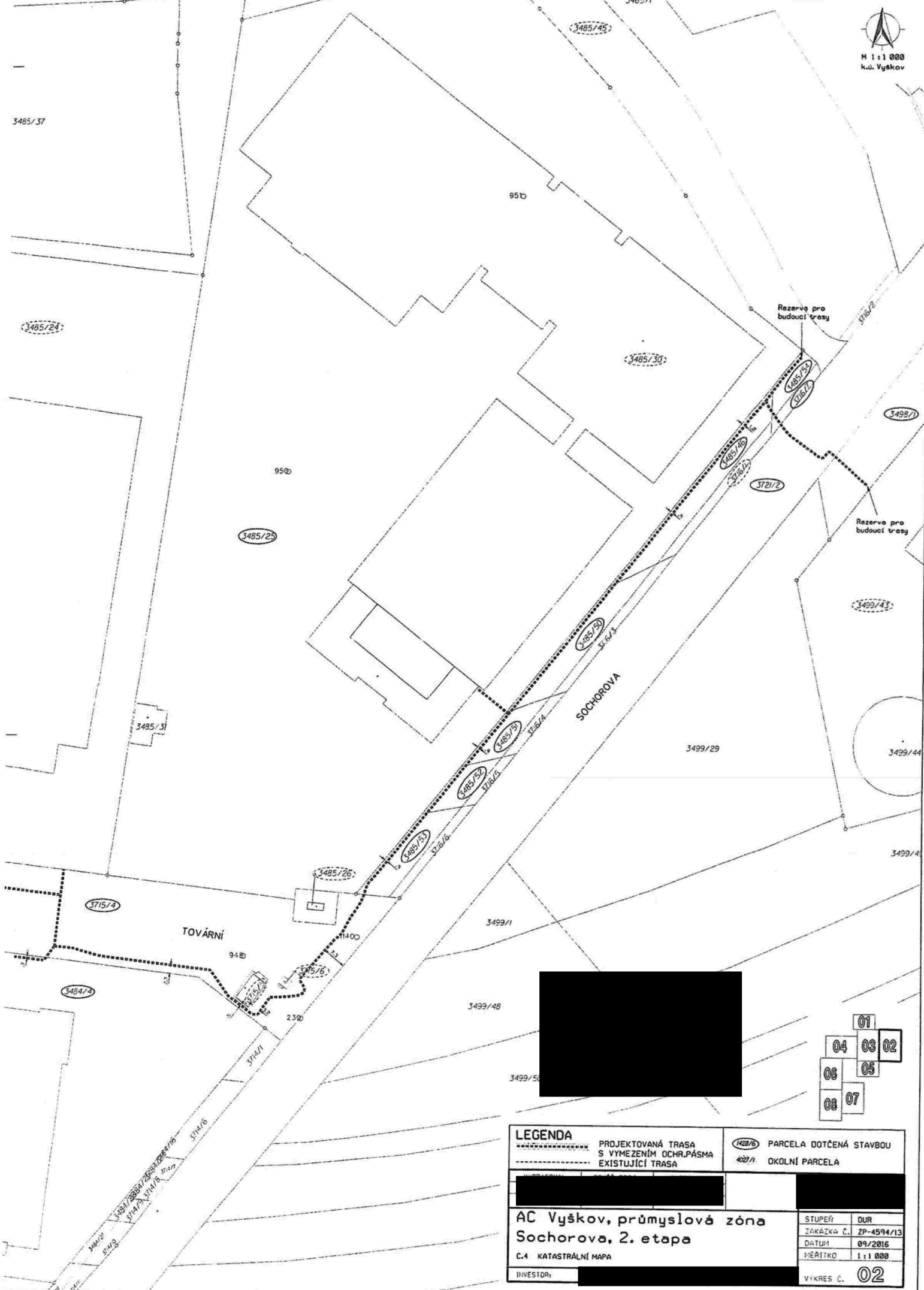
k.ú. Dědice u Vyškova  
k.ú. Vyškov

01  
04 03 02  
06 05  
08 07

Rezerva pro  
budoucí trasy

LEGENDA	PROJEKTOVANÁ TRASA S VYMEZENÍM OCHR.PÁSMO	PARCELA DOTČENÁ STAVBOU	STUPEŇ	DUR
	EXISTUJÍCÍ TRASA	OKOLNÍ PARCELA	ZAKÁZKA Č.	ZP-4594/13
VYPRACOVAL	POVĚR. PROJ.	KONTROLOVAL	DATUM	09/2016
			MĚŘÍTKO	1 : 1 000
			VÝKRES Č.	01
AC Vyškov, průmyslová zóna Sochorova, 2. etapa		C.4 KATASTRÁLNÍ MAPA		
INVESTOR:				

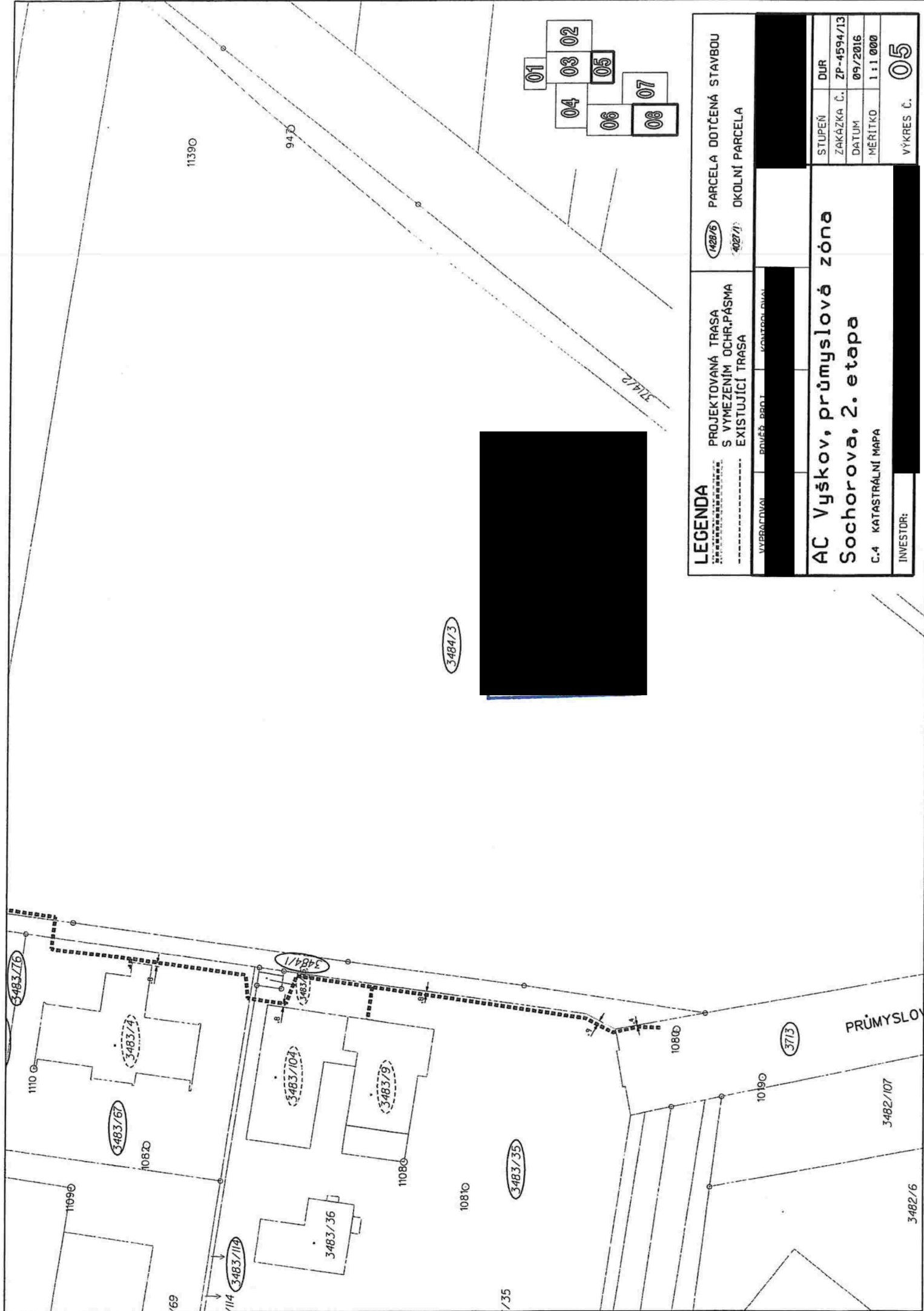




<b>LEGENDA</b>		PARCELA DOTČENÁ STAVBOU								
PROJEKTOVANÁ TRASA S VYMEZENÍM OCHR.PÁSMÁ	EXISTUJÍCÍ TRASA	OKOLNÍ PARCELA								
<p><b>AC Vyškov, průmyslová zóna</b>  <b>Sochorova, 2. etapa</b>          C.4 KATASTRÁLNÍ MAPA</p>		<table border="1"> <tr> <td>STUPEŇ</td> <td>DUR</td> </tr> <tr> <td>ZAKÁZKA Č.</td> <td>ZP-4594/13</td> </tr> <tr> <td>DATUM</td> <td>09/2016</td> </tr> <tr> <td>MĚŘÍTKO</td> <td>1:1 000</td> </tr> </table>	STUPEŇ	DUR	ZAKÁZKA Č.	ZP-4594/13	DATUM	09/2016	MĚŘÍTKO	1:1 000
STUPEŇ	DUR									
ZAKÁZKA Č.	ZP-4594/13									
DATUM	09/2016									
MĚŘÍTKO	1:1 000									
INVESTOR:		VÝKRES Č. <b>02</b>								

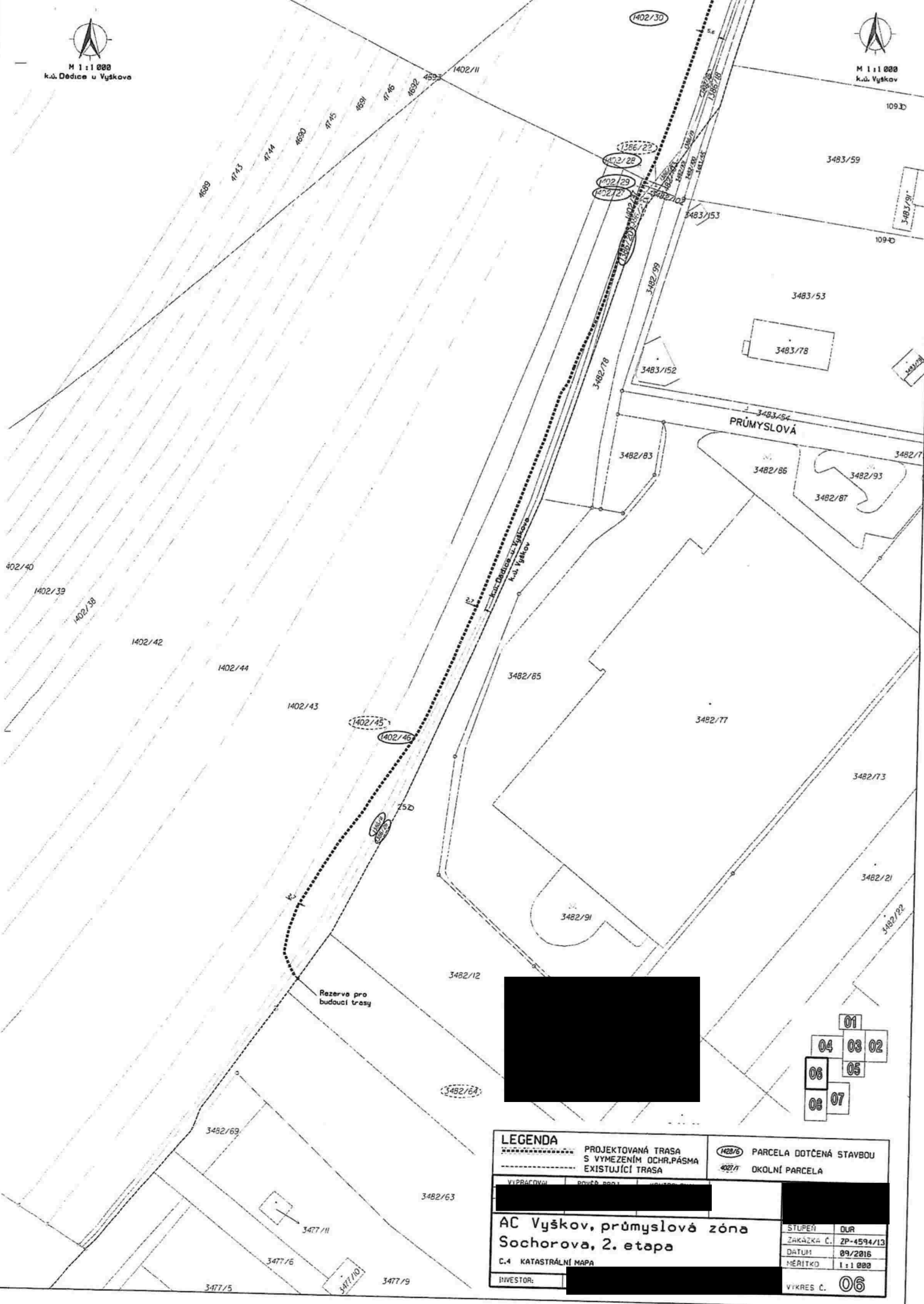






- |    |
|----|
| 01 |
| 02 |
| 03 |
| 04 |
| 05 |
| 06 |
| 07 |
| 08 |

<b>LEGENDA</b> ..... PROJEKTOVANÁ TRASA - - - - - S VYMEZENÍM OCHR. PÁSMEM - - - - - EXISTUJÍCÍ TRASA ..... VYBRANÁ ..... ROVĚŇ ..... KONTROLNÍ	(1428/6) PARCELA DOTČENÁ STAVBOU (2027/1) OKOLNÍ PARCELA
	AC Výškov, průmyslová zóna Sochorova, 2. etapa C.4 KATASTRÁLNÍ MAPA INVESTOR:
STUPEŇ DUR ZAKÁZKA Č. ZP-4594/13 DATUM 09/2016 MĚRITKO 1:1 000 VÝKRES Č. 05	



01  
04 03 02  
06 05  
08 07

<b>LEGENDA</b>		PARCELA DOTČENÁ STAVBOU
PROJEKTOVANÁ TRASA S VYMEZENÍM OCHR. PÁSMO	EXISTUJÍCÍ TRASA	OKOLNÍ PARCELA
VYPRACOVANÝ	ROVĚŇ. 8021	
<b>AC Vyskov, průmyslová zóna Sochorova, 2. etapa</b>		
C.4 KATASTRÁLNÍ MAPA		STUPĚŇ DUR
INVESTOR:		ZAKÁZKA Č. ZP-4594/13
		DATAUM 09/2016
		MĚŘITKO 1 : 1 000
		VÝKRES Č. 06



M 1:1 000  
k.ú. Vyškov



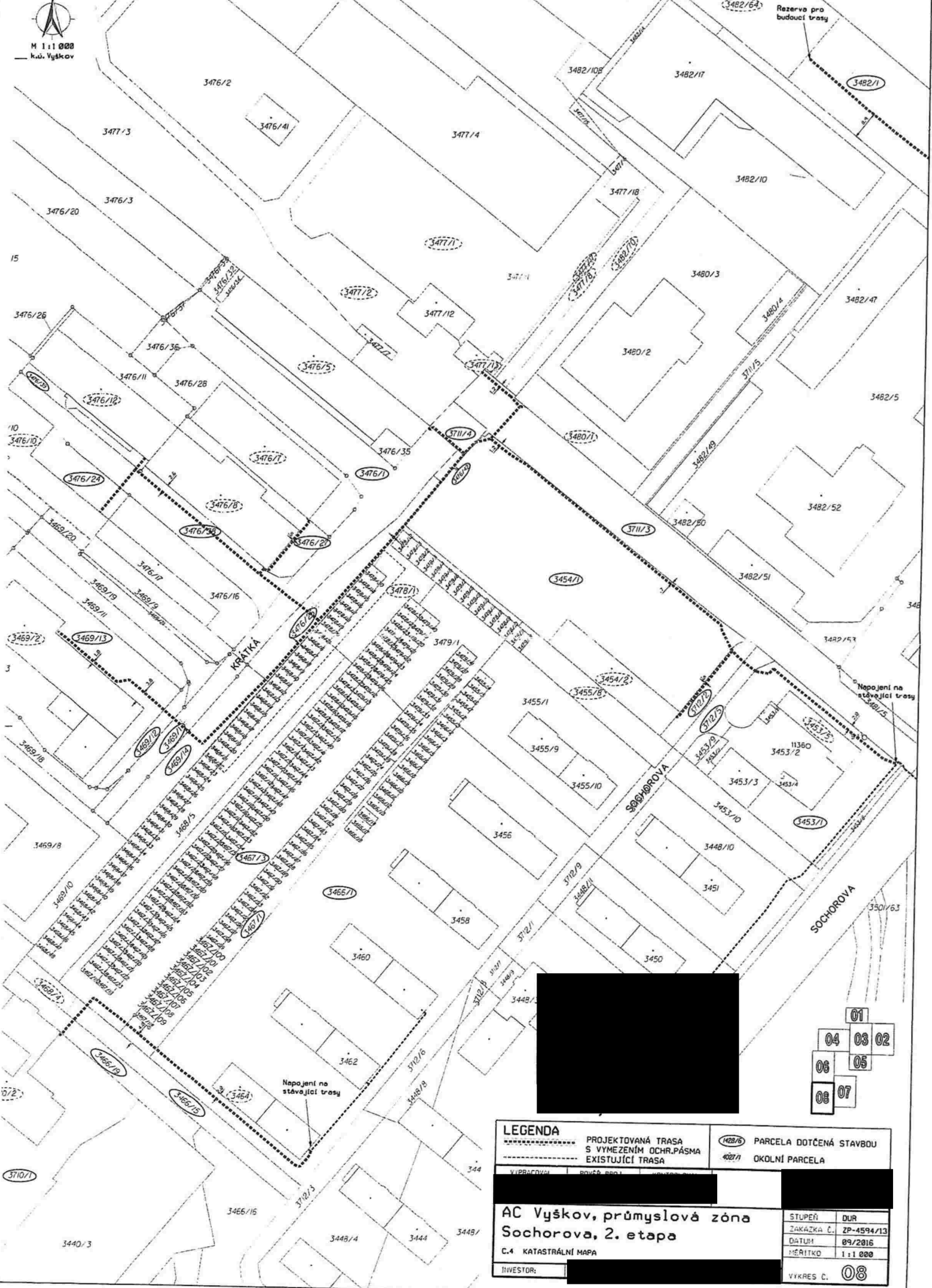
01  
04 03 02  
06 05  
08 07

<b>LEGENDA</b>		PROJEKTOVANÁ TRASA S VYMEZENÍM OCHR.PÁSMO EXISTUJÍCÍ TRASA		PARCELA DOTČENÁ STAVBOU OKOLNÍ PARCELA	
AC Vyškov, průmyslová zóna Sochorova, 2. etapa C.4 KATASTRÁLNÍ MAPA		STUPEŇ DUR ZAKÁZKA Č. ZP-4594/13 DATUM 09/2016 MĚŘÍTKO 1:1 000		VYKRES Č. 07	
INVESTOR:					





M 1 : 1 000  
K.ú. Vyškov



Rezerva pro budoucí trasu

Napojení na stávající trasu

Napojení na stávající trasu

- 01
- 04 03 02
- 06 05
- 08 07

<b>LEGENDA</b>		PARCELA DOTČENÁ STAVBOU								
PROJEKTOVANÁ TRASA S VYMEZENÍM OCHR. PÁSMO	EXISTUJÍCÍ TRASA	OKOLNÍ PARCELA								
<table border="1"> <tr> <td>STUPEŇ</td> <td>DUR</td> </tr> <tr> <td>ZAKÁZKA Č.</td> <td>ZP-4594/13</td> </tr> <tr> <td>DATUM</td> <td>09/2016</td> </tr> <tr> <td>MĚŘÍTKO</td> <td>1 : 1 000</td> </tr> </table>			STUPEŇ	DUR	ZAKÁZKA Č.	ZP-4594/13	DATUM	09/2016	MĚŘÍTKO	1 : 1 000
STUPEŇ	DUR									
ZAKÁZKA Č.	ZP-4594/13									
DATUM	09/2016									
MĚŘÍTKO	1 : 1 000									
<b>AC Vyškov, průmyslová zóna</b> <b>Sochorova, 2. etapa</b> C.4 KATASTRÁLNÍ MAPA		INVESTOR:								
		VYKRES Č. <b>08</b>								