



01335/2019

SMLOUVA O DÍLO

na zpracování lesních hospodářských osnov pro zařizovací obvod Kolín, ZO Kouřim uzavřená dle § 2586 a násl. zákona č. 89/2012 Sb., občanského zákoníku, ve znění pozdějších předpisů

Smluvní strany

Objednatel: **Město Kolín**
Sídlo: Karlovo nám.78, 280 02 Kolín
Zástupce ve věcech smluvních: Mgr. Michael Kašpar, starosta
Zástupce ve věcech technických: [REDACTED]
Bankovní spojení: 3661832/0800
IČO: 00235440
DIČ: -----
Telefon: [REDACTED]
Fax: [REDACTED]
E-mail: [REDACTED]
(dále jen **objednatel**)



MKOLP002AR5U

Zhotovitel: ING-FOREST s.r.o.
Sídlo: Kotkova 988, 544 01 Dvůr Králové n.L.
Zástupce ve věcech smluvních: [REDACTED] jednatel
Zástupce ve věcech technických: [REDACTED], vedoucí zařizovatel
Bankovní spojení: 2200391260/2010
IČO: 24170852
DIČ: CZ24170852
Telefon: [REDACTED]
Fax: [REDACTED]
E-mail: [REDACTED]
Zapsán v obchodním rejstříku vedeném Krajským soudem v Hradci Králové pod sp.zn. oddíl C, vložka 32105 ze dne 19.10.2011
Licence ke zpracování lesních hospodářských plánů a lesních hospodářských osnov udělena zhotoviteli rozhodnutím č.j. 35528/ZP/2015-KI.
(dále jen **zhotovitel**)

uzavřely níže uvedeného dne, měsíce a roku tuto

Smlouvu o dílo

Předmětem smlouvy je vypracování lesních hospodářských osnov (dále jen „LHO“) pro zařizovací obvod (dále jen „ZO“) Kouřim, který se nachází ve správním obvodu obce s rozšířenou působností Kolín s platností od 01. 01. 2021 do 31. 12. 2030 a to pro všechny právnické i fyzické osoby, které jsou v ZO vlastníky lesa o výměře do 50 ha, s výjimkou těch vlastníků, kteří si podle § 24 odst. 3 zákona č. 289/1995 Sb., o lesích a o změně a doplnění některých zákonů (lesní zákon), v platném znění (dále jen „lesní zákon“), zadají zpracování lesního hospodářského plánu (dále jen „LHP“). Zakázka bude zpracována a předána zadavateli zpracovatelem v souladu s lesním zákonem, v souladu s vyhláškou Ministerstva zemědělství

České republiky č. 84/1996 Sb., o lesním hospodářském plánování, v souladu se zákonem č. 114/1992 Sb., o ochraně přírody a krajiny, v platném znění, a dalších, souvisejících nebo prováděcích předpisů. Numerická i grafická data lesních hospodářských osnov budou zpracována v analogové i digitální formě s obsahem, který odpovídá schválenému platnému informačnímu standardu Ministerstva zemědělství České republiky a ve stavu způsobilém pro využití v rámci Datového skladu pro státní správu lesů a v aktuální verzi programu Czetax. Při zpracování LHO bude zjištění skutečného stavu lesa provedeno zásadně na základě terénního šetření. Identifikace pozemků pro vyhotovení LHO bude provedena z podkladů zpracovaných Ústavem pro hospodářskou úpravu lesa, pobočka Stará Boleslav, přičemž zpracovatel provede úpravu na data k 01. 01. 2020, která budou výchozí pro vyhotovení LHO. Následně budou data upravována tak, aby konečný výstup souhlasil s daty KN k 01. 01. 2021, tj. k počátku platnosti LHO.

Klasifikace CPV: 77230000-1 Služby související s lesnictvím.

Zařizovací obvod pro zpracování LHO tvoří katastrální území Barchovice, Hryzely, Radlice u Barchovic, Bečváry, Červený Hrádek u Bečvár, Podousy, Zadní Hrádek, Chocenice u Břežan I, Dolní Chvatliny, Horní Chvatliny, Mančice, Polní Voděrady, Drahobudice, Hatě, Horní Jelčany, Bohouňovice II, Dolní Kruty, Horní Kruty, Újezdec u Horních Krut, Chotouchov, Pučery, Kouřim, Křechoř, Kutlíře, Libodřice, Lošany, Lhotky u Malotic, Malotice, Hradenín, Žabonosy, Kbel u Ratboře, Církvice u Kolína, Skvrňov, Bošice u Kouřimi, Krychnov, Poboří, Svojsice u Kouřimi, Mlékovice, Toušice, Hlaváčova Lhota, Klášterní Skalice, Miškovice u Kouřimi, Třebovle, Přebozy, Zalesňany, Doubravčany, Nesměň u Zásmuk, Sobočice, Vršice, Zásmuky, Ždánice u Kouřimi. Podle předběžných odhadů jde o cca **439** ha.

2. LHO budou zpracovávány v rozsahu dle příslušných ustanovení lesního zákona, vyhlášky Ministerstva zemědělství České republiky č. 84/1996 Sb. o lesním hospodářském plánování (dále jen „vyhláška“) a smlouvy o dílo na zpracování LHO, která bude uzavřena mezi zadavatelem a zhotovitelem.

Podkladem pro tvorbu základní lesnické mapy budou mapy katastru nemovitostí. Pro zjišťování stavu lesa bude využit Informační standard hospodářské úpravy lesů Ministerstva zemědělství České republiky s aktuální platností. Podklady pro údaje o stavu lesa a pro návrhy hospodářských opatření budou výsledky terénních šetření, při nichž mohou být využity náležitosti současných LHO, případně LHP a výstupy OPRL pro příslušné PLO 10 a 17.

Prostorové rozdělení lesa

Soustavu jednotek prostorového rozdělení lesa budou tvořit oddělení, dílce, porosty, porostní skupiny a etáže.

Oddělení je nejvyšší jednotkou prostorového rozdělení lesa s funkcí orientační. Oddělení budou značena arabskými čísly a budou respektovat dohodu s OSSL.

Dílce jsou jednotkami prostorového rozdělení lesa s podobnými přírodními a hospodářskými podmínkami umožňujícími dosažení podobného způsobu hospodaření. Dílce mají i funkci orientační. Tato jejich úloha je při zpracování LHO zvýrazněna vzhledem k majetkové roztržitosti lesů. Budou označeny velkými písmeny latinské abecedy.

Porosty budou vymezeny jako plošně souvislé i nesouvislé části jednoho majitele v rámci dílce.

Výměra porostu neklesne pod 0,01 ha (plošně nesouvislé majetky pod 50 m² budou v LHO zahrnuty soupisem vlastníků a těchto parcel s uvedením jednotek rozdělení lesa, ve kterém (u kterého) se tyto majetky nachází). Plochy porostů budou vždy vyrovnány na výměru parcel KN. Budou označeny malými písmeny latinské abecedy v rámci dílce a – z.

Porostní skupiny jsou proměnlivými jednotkami prostorového rozdělení lesa odlišující se od sebe katastrálním územím, věkem, druhovou a prostorovou skladbou a odlišným hospodářským opatřením. Budou označeny arabskými čísly vyjadřujícími věkový stupeň (0 – 17, přičemž pro holiny bude použito označení 0) vzestupně podle skutečného věku. V případě nutnosti rozlišit dvě nebo více porostních skupin stejného věkového stupně bude použit index a – ... (v případě dvou a více porostních skupin stejného věkového stupně jednoho vlastníka bude vždy počínat indexem a –). Systém číslování a označování bezlesí bude uveden v textové části).

Etáže se vylisují k vyjádření vertikálního členění porostních skupin. Etáž je definována věkem, zakmeněním a zastoupením dřevin. Budou označovány podle stejných pravidel jako porostní skupiny, přičemž budou na mapě označeny zlomkem (starší/mladší).

Bezlesí budou vylisována podle skutečného využívání pozemků a budou číslována průběžně v rámci porostu (protože se u LHO jedná vesměs o lesní pozemky, označení bude vždy 101+, případně 151+ u průběžných bezlesí). V případě výskytu zpevněné lesní cesty 1L, 2L bude použito číslování 201+.

Hranice a označení dílců a porostů budou respektovat vlastnické hranice v rámci katastrálního území. Pro jednoho majitele je možné vylisovat několik porostů, ale bude však snaha o systém k. ú. – oddělení - dílec - vlastník – 1 porost.

LHO budou obsahovat s odkazem na § 15 vyhlášky a dle požadavků zadavatele níže uvedené náležitosti:

1 x všeobecná část LHO tištěná a ve formátu .pdf

1 x hospodářská kniha LHO (podrobné údaje pro porosty, porostní skupiny či etáže a dřeviny) tištěná a ve formátu .pdf

1 x plochová tabulka LHO tištěná a ve formátu .pdf

1 x porostní mapa LHO tištěná (barevná a v jednom vyhotovení bude porostní mapa též foliovaná) v měřítku 1 : 10.000 nebo podrobnějším na podkladu mapy SMO nebo mapy KN a ve formátu.pdf na podkladu mapy SMO nebo mapy KN

1 x těžební mapa LHO tištěná v měřítku 1 : 10.000 nebo podrobnějším a ve formátu.pdf

1 x přehledová mapa a 2 x přehledová mapa kladu listů - tištěné

1 x abecední seznam všech vlastníků lesních pozemků zařazených do LHO

1 x numerická a grafická data LHO na elektronickém nosiči, která budou volně kopírovatelná
Digitální seznamy vlastníků parcel a jednotek prostorového rozdělení lesa na elektronickém nosiči ve formátu Excel a v analogové podobě

Elektronický nosič dat se separáty jednotlivých vlastníků ve formátu pdf.

LHO pro potřeby jednotlivých odborných lesních hospodářů (hospodářská kniha s evidencí, porostní mapy pro majetek, kde vykovává funkci OLH – tištěné či ve formátu.pdf

Digitální data budou zpracována v souladu s informačním standardem lesního hospodářství, platným pro rok zpracování a prověřena v Informačním a datovém centru Ústavu pro hospodářskou úpravu lesů Brandýs nad Labem (dále jen „ÚHÚL“) v platném výměnném formátu dat LHP a LHO.

Zpracované LHO budou dále obsahovat údaje o odborných lesních hospodářích u jednotlivých vlastníků dle porostů tak, že u každého porostu bude vyplněn OLH a právní titul na základě

kterého tuto funkci vykonává. OLH bude definován pomocí kódu OLH_ID.

vlastník si vybral OLH sám (případně sám sobě funkci OLH vykonává a má licenci)
vlastník splňuje podmínku odborného lesnického vzdělání a lesnické praxe a vykonává
v lesích ve svém vlastnictví činnost OLH sám bez udělení licence
funkci OLH vykonává právnická osoba, která v určeném území vykonává právo hospodaření
ve státních lesích (tzv. ze zákona)
funkci OLH vykonává fyzická nebo právnická osoba na základě rozhodnutí orgánu státní
správy lesů.

Součinnost objednatele a zhotovitele

Podklady předané objednatelem:

Majetkové podklady zpracované ÚHÚL v digitální formě do 15. 1. 2020

Seznam vlastníků nad 50 ha do 15.1.2020

Záměry a požadavky vlastníků do 31.3.2020

Návrh na zařazení lesů do kategorie lesů ochranných a lesů zvláštního určení
do 31.4.2020.

Doba provádění díla

Činnosti zabezpečující zhotovení předmětného díla budou prováděny od podpisu této smlouvy
až do předání díla.

Smluvní strany se dohodly na těchto termínech plnění:

Zahájení zpracování díla: dnem podpisu smlouvy o dílo

Předběžná zpráva pro základní šetření: nejpozději do 31. 5. 2020.

Základní rozdělení, část venkovních prací nejpozději do 31. 7. 2020.

Venkovní šetření, reambulance map nejpozději do 31.12. 2020.

Předání návrhu osnov pro zpracování požadavků a kontrole: 15.4.2021.

Předání díla nejpozději do 30. 6. 2021.

Předání finálních tisků map: do 60 dní od obdržení soutiskových dat.

Cena díla, platební podmínky

Za zpracování díla v rozsahu určeném touto smlouvou se objednatel zavazuje zaplatit
zhotoviteli smluvní cenu určenou dohodnutým způsobem na základě sjednané ceny za měrnou
jednotku (ha), přičemž cena za měrnou jednotku je sjednána jako pevná po celou dobu
realizace smlouvy a zahrnuje veškeré práce nutné ke splnění účelu této smlouvy a veškeré
náklady zhotovitele spojené se zpracováním díla podle této smlouvy.

Cena za 1 ha skutečné plochy zpracovaných LHO (tj. za měrnou jednotku 1 ha):

Cena bez DPH **498 Kč**

DPH 21 % 104,58 Kč

CELKEM na 1 ha **602,58 Kč**

Skutečná celková cena bude stanovena jako násobek uvedené ceny za 1 ha (bez DPH) a
skutečné zjištěné plochy v plochové tabulce. Zjištěná plocha zpracovávaných LHO činí ke dni
podpisu Smlouvy o dílo 439 ha.

Cena za zjištěnou plochu bez DPH **218 622 Kč**

DPH 21 % 45 910,62 Kč

CELKEM za plochu 264 532,62 Kč

Cenu díla bude možné měnit pouze:

při změně celkové plochy zpracovávaných LHO,

v případě změny výše DPH v důsledku změny právních předpisů.

Smluvní strany sjednávají, že platba ceny díla bude rozdělena do dvou splátek, a to takto: První splátku ve výši 50 % z celkové ceny (v celkovém předpokládaném rozsahu) za zpracování LHO uhradí zadavatel po odevzdání předběžné zprávy základního šetření.

Druhou splátku ve zbývající výši ceny celého díla uhradí zadavatel po úplném a řádném dokončení díla zhotovitelem, tj. po řádném dokončení veškerých činností v rámci plnění smlouvy zhotovitelem a předání díla objednateli.

Veškeré platby budou probíhat výhradně v českých korunách (Kč). Rovněž veškeré cenové údaje budou uváděny v Kč. Platby probíhají zásadně bezhotovostním způsobem na účet poskytovatele služeb.

Platby proběhnou na základě daňových dokladů vystavených poskytovatelem služeb zadavateli. Tyto daňové doklady (faktury) budou splňovat veškeré zákonem stanovené náležitosti daňového dokladu. Přílohou každé faktury musí být zjišťovací protokol (výkaz skutečně poskytnutých služeb) dokladující oprávněnost fakturované částky, potvrzený objednatel.

Splatnost faktury je stanovena na 30 dnů od doručení faktury zadavateli. Splatnost faktury (pohledávky) začíná běžet doručením faktury, která splňuje veškeré náležitosti a je řádně doložena přílohami.

Zálohy na provedení díla nejsou zadavatelem poskytovány.

Provádění díla

Zhotovitel se zavazuje provádět dílo řádně, tj. bez vad a nedodělků, s odbornou péčí ve spolupráci s příslušnými odbornými lesními hospodářství a ve vysoké kvalitě.

Zhotovitel se zavazuje bez zbytečného odkladu informovat zadavatele o skutečnostech, které by mohly ovlivnit řádné nebo včasné plnění této smlouvy.

Na dílo poskytuje zhotovitel záruku po celou dobu platnosti, tj. do 31. 12. 2030

Kontrola objednatelem

Osobou oprávněnou k provádění kontrol plnění předmětu smlouvy jsou pracovníci státní správy lesů Městského úřadu Kolín. Termíny a rozsah kontrol oznámí objednatel zhotoviteli alespoň sedm kalendářních dnů předem. Místo jejich konání bude zhotovitelem určeno (bude vždy v místě katastrálního území, které je předmětem zadání) a objednateli bude sděleno v dostatečném předstihu v návaznosti na etapy prací a provádění dílčích plateb.

Osobou oprávněnou k provádění kontroly jsou zástupci objednavatele, nebo osoby zmocněné k technickým jednáním, nebo jimi písemně pověřená osoba.

O kontrole se vyhotoví písemný zápis.

Odstoupení od smlouvy, smluvní pokuty

Objednatel může od smlouvy odstoupit v případě, že:

zhotovitel neumožní ani po písemné výzvě provádět kontrolu,

zhotovitel neodstraní nedostatky zjištěné při kontrolních dnech ve stanovené lhůtě,

zhotovitel bude v prodlení s předáním díla o více jak 30 dnů.

V případě odstoupení od smlouvy z výše uvedených důvodů zhotovitel předloží zadavateli vyúčtování skutečně a účelně vynaložených nákladů ve lhůtě jednoho měsíce od data odstoupení a zároveň předá dílo v odpovídajícím stupni rozpracovanosti a veškeré podklady.

V případě, že zhotovitel nedodrží termín předání díla uvedený ve smlouvě, se zavazuje objednateli zaplatit smluvní pokutu ve výši 0,1 % z celkové ceny za každý den prodlení.

V případě prodlení objednatele s placením oprávněných faktur, zavazuje se objednatel zaplatit smluvní pokutu ve výši 0,1 % z celkové ceny za každý den prodlení.

Zadavatel si vyhrazuje právo jednat s vybraným účastníkem o podrobném znění jednotlivých

ustanovení.

Smluvní pokuta za pozdní opravu závad (jakost díla) činí 500 Kč za každý započatý den prodlení, v případě využití opravného prostředku v rámci stanovené záruky za dílo.

Závěrečná ustanovení

Smluvní strany prohlašují, že souhlasí s tímto obsahem smlouvy, a že nebyla sjednána v tísni ani jinak nevýhodných podmínek. Pokud v této smlouvě není výslovně uvedeno jinak, platí ustanovení občanského zákoníku č. 89/2012 Sb., ve znění pozdějších předpisů a v platném znění ke dni podpisu smlouvy o dílo. Smlouva se vyhotovuje ve dvou stejnopisech, z nichž každá smluvní strana obdrží po jednom vyhotoveních.


Tato smlouva podléhá uveřejnění v registru smluv dle zákona č. 340/2015 Sb., o zvláštních podmínkách účinnosti některých smluv, uveřejňování těchto smluv a o registru smluv (zákon o registru smluv), (dále jen: „registr smluv“). Smluvní strany se dohodly, že smlouvu v souladu s tímto zákonem uveřejní město Kolín, a to nejpozději do 30 dnů od podpisu smlouvy. Toto ujednání však nebrání tomu, aby smlouvu zveřejnil i smluvní partner města Kolína. Po uveřejnění v registru smluv obdrží smluvní partner města Kolína do datové schránky, a nebo v případě neexistence datové schránky e-mailem, potvrzení od správce registru smluv. Potvrzení obsahuje metadata a je ve formátu .pdf, označeno uznávanou elektronickou značkou a opatřeno kvalifikovaným časovým razítkem. Smluvní strany se dohodly, že smluvní partner města Kolína nebude, kromě potvrzení o uveřejnění smlouvy v registru smluv od správce registru smluv, nijak dále o této skutečnosti informován.

Smluvní strany dále výslovně souhlasí s tím, aby tato smlouva byla uvedena v přehledu nazvaném „Přehled smluv“ vedeném městem Kolín, který obsahuje údaje o smluvní straně, datum uzavření smlouvy, předmětu smlouvy a výše plnění. Smluvní strany dále výslovně souhlasí s tím, že tato smlouva může být bez jakéhokoliv omezení zveřejněna jak na oficiálních webových stránkách města Kolín, tak i v registru smluv, a to včetně všech případných příloh a dodatků. Smluvní strany prohlašují, že skutečnosti uvedené v této smlouvě nepovažují za obchodní tajemství ve smyslu příslušných ustanovení právních předpisů a udělují svolení k jejich užití a zveřejnění bez jakýchkoliv dalších podmínek.

Smlouva nabývá účinnosti dnem jejího podpisu oběma smluvními stranami.


Ve Dvoře Králové dne 14.12.2019


Zpracovatel



V Kolíně dne 14.12.2019

Objednatel






DOLOŽKA :




Potvrzujeme ve smyslu § 41 zákona č. 128/2000 Sb., že byly splněny podmínky pro platnost tohoto právního úkonu.

**Tato smlouva byla projednána a odsouhlasena Radou města Kolína
dne 02.12.2019 č. usnesení 1751/45/RM/2019.**



Mgr. Iveta Mikšíková
I. místostarostka města Kolína



Michal Najbrt
II. místostarosta města Kolína

Pověření členové zastupitelstva města