

**Smlouva opravňující provést stavbu na pozemku ve vlastnictví Kraje Vysočina**

7160/19

uzavřená podle ustanovení § 1746 zákona č. 89/2012 Sb., občanský zákoník, v platném znění, ve spojení s ustanoveními § 184a zákona č. 183/2006 Sb., stavební zákon, v platném znění

mezi těmito účastníky:

Kraj Vysočina,
se sídlem v Jihlavě, Žižkova 57, 587 33 Jihlava
zastoupený hejtmánem kraje MUDr. Jiřím Běhounkem
k podpisu smlouvy pověřen Ing. Martin Kukla, náměstek hejtmána pro oblast
ekonomiky a majetku
IČ: 708 90 749
DIČ: CZ70890749
na straně vlastníka dotčeného pozemku

a

Státní pozemkový úřad, se sídlem Husinecká 1024/11a, 130 00 Praha 3 - Žižkov
zastoupený Ing. Janem Čekalem, zástupcem ředitelky Krajského pozemkového úřadu
pro Kraj Vysočina Státního pozemkového úřadu
IČ: 01312774
na straně investora

takto:

Článek I.

Kraj Vysočina je dle výpisu z LV 19 pro k. ú. Doupě a obec Doupě vlastníkem pozemku par. č. 3078 – ostatní plocha, silnice (dále jen „pozemek“).

Uvedený pozemek získal Kraj Vysočina na základě Rozhodnutí pozemkového úřadu o výměně vlastnických práv v pozemkové úpravě Státní pozemkový úřad PÚ-1034/2007 – 202.2-R2 ze dne 05.09.2013. právní moc ke dni 23.09.2013 (Z-2469/2013-739).

ČR - Státní pozemkový úřad je investorem stavby „Hlavní polní cesta C3 a vedlejší polní cesta C15, vč. příkopu PEO8“. Touto stavbou, konkrétně komunikačním napojením polních cest na silnici III/11262, bude dotčený mimo jiné i výše uvedený pozemek, jehož vlastníkem je Kraj Vysočina.

Článek II.

Usnesením 2097/36/2019/RK ze dne 3.12.2019 rozhodla Rada Kraje Vysočina vydat souhlas se stavebním záměrem „Hlavní polní cesta C3 a vedlejší polní cesta C15, vč. příkopu PEO8“ a s dotčením pozemku, uvedeným v článku I. Smlouvy touto stavbou. Současně rozhodla uzavřít nepojmenovanou smlouvu mezi Krajem Vysočina a investorem stavby.

Výše uvedeným usnesením Rady Kraje Vysočina vzniklo investorovi právo provést uvedenou stavbu na pozemku par. č. 3078 v k. ú. Doupě a obci Doupě ve smyslu ustanovení § 184a zákona č. 183/2006 Sb., stavební zákon, v platném znění a Kraj Vysočina jako vlastník tohoto pozemku je povinen do doby majetkoprávního vypořádání pozemku, dotčeného stavbou, toto právo trpět.

Článek III.

Investor se zavazuje, že po realizaci stavby „Hlavní polní cesta C3 a vedlejší polní cesta C15, vč. příkopu PEO8“ a po jejím geometrickém zaměření předloží do 90 dnů ode dne vydání kolaudačního souhlasu na citovanou stavbu Kraji Vysočina 1 výtisk geometrického plánu a kopii kolaudačního souhlasu. V případě, že na základě geometrického zaměření vznikne potřeba majetkoprávního vypořádání, požádá investor ve stejné lhůtě o jeho provedení.

Vlastník pozemku požaduje, aby komunikační připojení byla dokončena před vydáním povolení k užívání připojované komunikace, připojované stavby.

Článek IV.

Skutečnosti ve smlouvě blíže neupravené se řídí příslušnými ustanoveními zákona č. 89/2012 Sb., občanský zákoník a zákona č. 183/2006 Sb., stavební zákon.

Smlouva se vyhotovuje ve 4 stejnopisech, z nichž jsou pro každého účastníka určeny 2 stejnopisy.

Tato smlouva bude sloužit jako jeden z dokladů k vydání územního a stavebního povolení pro stavbu „Hlavní polní cesta C3 a vedlejší polní cesta C15, vč. příkopu PEO8“ v k. ú. Doupě a obci Doupě, jejímž investorem je Státní pozemkový úřad.

Smluvní strany po přečtení smlouvy prohlašují, že smlouva je sepsána na základě jejich svobodné vůle, nikoli v tísní a za nápadně nevýhodných podmínek. Na důkaz tohoto připojují zástupci smluvních stran své podpisy.

Tato smlouva nabývá platnosti dnem podpisu smlouvy oběma smluvními stranami.

Investor výslovně souhlasí se zveřejněním celého textu smlouvy včetně podpisů v informačním systému veřejné správy – Registru smluv.

Smluvní strany se dohodly, že zákonnou povinnost dle § 5 odst. 2 zákona o registru smluv splní Kraj Vysočina.

Vlastníkovi pozemku svědčí zákonné zmocnění (zákon číslo 89/2012 Sb., občanský zákoník, v platném znění, zákon číslo 129/2000 Sb., o krajích, v platném znění) ke shromažďování, nakládání a zpracovávání osobních údajů v souvislosti s uzavřením této smlouvy.

V Jihlavě dne 9. 12. 2019

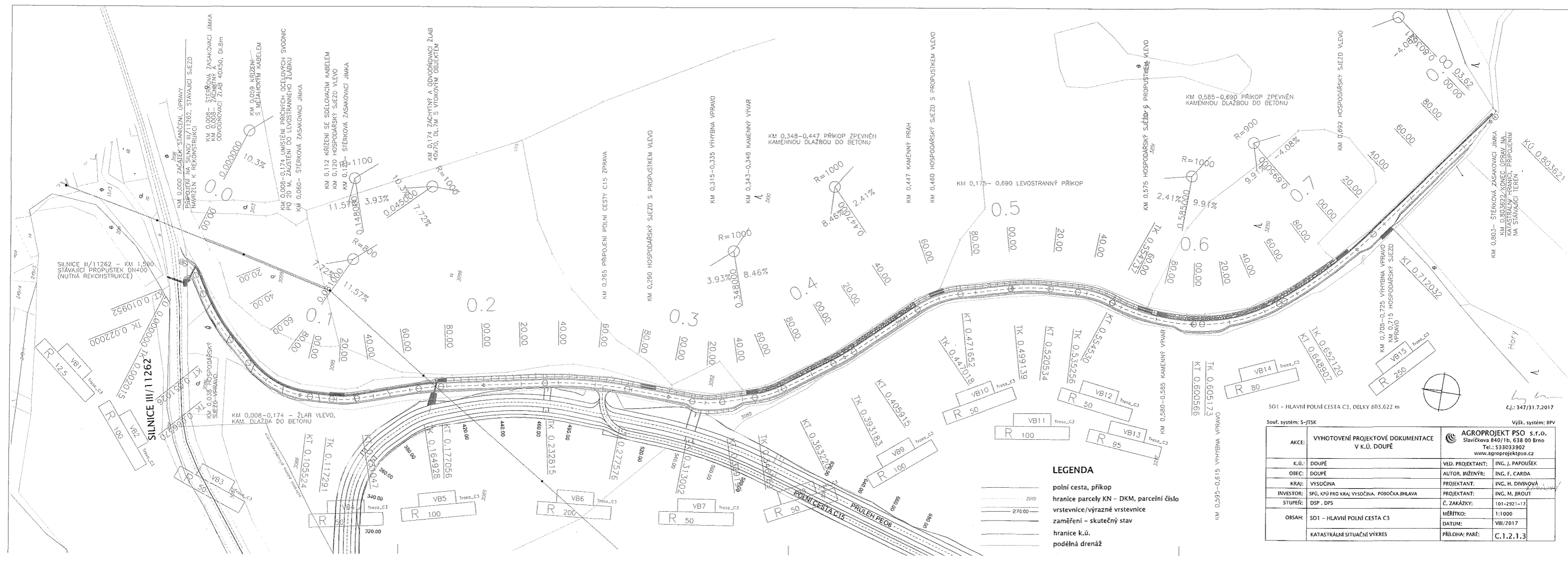
V Jihlavě dne 16. 12. 2019

STÁTNÍ POZEMKOVÝ ÚŘAD
Krajský pozemkový úřad pro Kraj Vysočina
Fritzova 4
586 01 Jihlava

Kraj Vysočina
Žižkova 57, 587 33 Jihlava

.....
Ing. Jan Čekal
zástupce ředitelky KPÚ
pro Kraj Vysočina
Státní pozemkový úřad

.....
Ing. Martin Kukla
náměstek hejtmána pro oblast
ekonomiky a majetku



LEGENDA

- polní cesta, příkop
- hranice parcely KN - DKM, parcelní číslo
- vrstevnice/výrazné vrstevnice
- zaměření - skutečný stav
- hranice k.ú.
- podélná drenáž

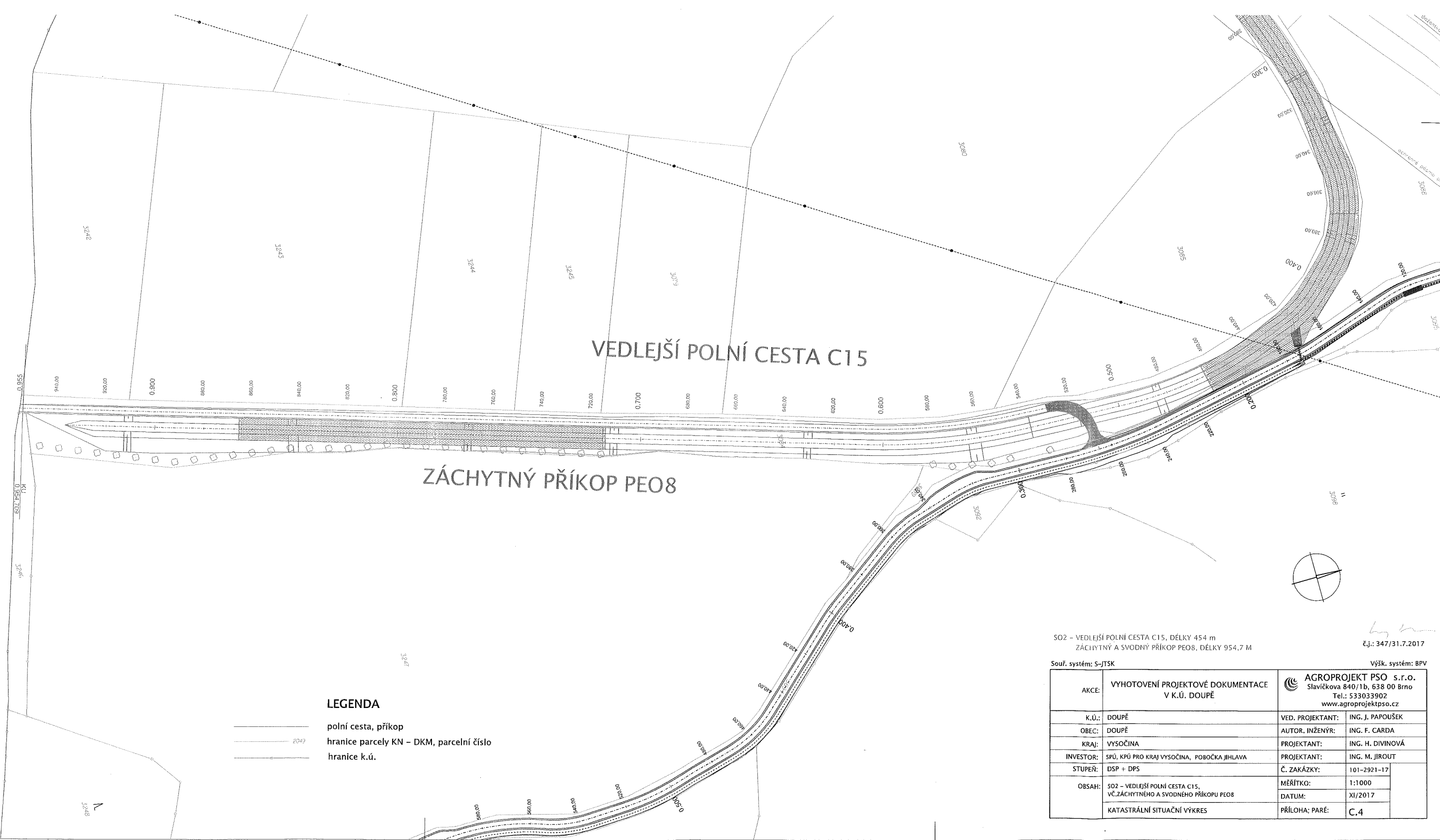
SO1 - HLAVNÍ POLNÍ CESTA C3, DELKY 603,622 m

č.j.: 347/31.7.2017

Soul. systém: S-JTSK

Výk. systém: BPV

AKCE:	VYHOTOVENÍ PROJEKTOVÉ DOKUMENTACE V K.Ú. DOUPĚ	AGROPROJEKT PSO s.r.o. Slavičkovská 840/1b, 638 00 Brno Tel.: 533033902 www.agroprojektpsso.cz
K.Ú.:	DOUPĚ	VED. PROJEKTANT: ING. J. PAPOUŠEK
OBEC:	DOUPĚ	AUTOR. BŘIŽENÝR: ING. F. CARDA
KRAJ:	VYSOČINA	PROJEKTANT: ING. H. DIMNOVÁ
INVESTOR:	SPŮ. KPO PRO KRAJ VYSOČINA, PODOČKA JHLAVA	PROJEKTANT: ING. M. JIROUŤ
STUPEŇ:	DSP - DPS	C. ZAKÁZKY: 101-2921-17
OBSAH:	SO1 - HLAVNÍ POLNÍ CESTA C3	MĚŘÍTKO: 1:1000
	KATASTRÁLNÍ SITUÁČNÍ VÝKRES	DATUM: VIII/2017
		PŘÍLOHA: PARÉ: C.1.2.1.3



VEDLEJŠÍ POLNÍ CESTA C15

ZÁCHYTNÝ PŘÍKOP PEO8


LEGENDA
 — polní cesta, příkop
 — hranice parcely KN – DKM, parcelní číslo
 — hranice k.ú.

SO2 – VEDLEJŠÍ POLNÍ CESTA C15, DÉLKY 454 m
 ZÁCHYTNÝ A SVODNÝ PŘÍKOP PEO8, DÉLKY 954,7 M

č.j.: 347/31.7.2017

Souř. systém: S-JTSK

Výšk. systém: BVP

AKCE:	VYHOTOVENÍ PROJEKTOVÉ DOKUMENTACE V K.Ú. DOUPĚ	 AGROPROJEKT PSO s.r.o. Slavičkov 840/1b, 638 00 Brno Tel.: 533033902 www.agroprojektpsoc.cz	
K.Ú.:	DOUPĚ	VED. PROJEKTANT:	ING. J. PAPOUŠEK
OBEC:	DOUPĚ	AUTOR. INŽENÝR:	ING. F. CARDA
KRAJ:	VYSOČINA	PROJEKTANT:	ING. H. DIVINOVÁ
INVESTOR:	SPŮ, KPŮ PRO KRAJ VYSOČINA, POBOČKA JIHLAVA	PROJEKTANT:	ING. M. JIROUT
STUPEŇ:	DSP + DPS	Č. ZAKÁZKY:	101-2921-17
OBSAH:	SO2 – VEDLEJŠÍ POLNÍ CESTA C15, VČ. ZÁCHYTNÉHO A SVODNÉHO PŘÍKOPU PEO8	MĚŘÍTKO:	1:1000
	KATASTRÁLNÍ SITUACNÍ VÝKRES	DATUM:	XI/2017
		PŘÍLOHA; PARÉ:	C, 4

