

Č.j. dodatku poskytovatele:
LCR 099/01/000475/2019
Č.j. dodatku uživatele:
64346/2019-MZE-16221

Dodatek č. 3

ke smlouvě o poskytování dat, uzavřené dne 8. 12. 2015 pod č.j. uživatele
66087/2015-MZE-16211 podle § 1724 a násl. zákona č. 89/2012 Sb., občanského
zákoníku, ve znění pozdějších předpisů

(dále jen „Dodatek“)




Dne 8. 12. 2015 byla mezi smluvními stranami:

| | |
|-----------------------------------|---|
| Subjekt | Lesy České republiky, s.p. |
| se sídlem: | Hradec Králové, Přemyslova 1106, PSČ 501 68 |
| zapsaný: | v obchodním rejstříku u Krajského soudu v Hradci Králové, oddíl AXII, vložka 540 |
| IČO: | 42196451 |
| DIČ: | CZ42196451 |
| zastoupený: | Ing. Danielem Szórádem, Ph.D. generální ředitel |
| pověřená osoba pro věcná jednání: | ██████████ ████████████████████ ████████████████████ |

jako „poskytovatelem“ na straně jedné

a

| | |
|-------------------------------|--|
| Subjekt | Česká republika – Ministerstvo zemědělství |
| se sídlem/s místem podnikání: | Praha 1, Těšnov 65/17, PSČ 110 00 |
| IČO: | 00020478 |
| DIČ: | CZ00020478 |
| zastoupený: | Mgr. Patrikem Mlynářem |

| | |
|-----------------------------------|---|
| | náměstek pro řízení Sekce lesního hospodářství |
| pověřená osoba pro věcná jednání: |    |

jako „uživatel“ na straně druhé (dále též společně jako „smluvní strany“)

uzavřena **smlouva o poskytování dat** (dále jen „Smlouva“) č.j. uživatele 66087/2015-MZE-16211, jejímž předmětem je úprava podmínek, poskytování vybraných digitálních dat lesních hospodářských plánů (dále jen „Data“), specifikovaných v čl. II. této Smlouvy, poskytovatelem uživateli.

Článek I.

Tento Dodatek je uzavírán za účelem rozšíření rozsahu poskytovaných dat o data potřebná pro zajištění kontrolních procesů při poskytování finančního příspěvku na zmírnění dopadů kůrovcové kalamity v lesích v případě nestátních lesů zařízených před změnou vlastníka lesním hospodářským plánem ve vlastnictví poskytovatele.

Článek II.

Smluvní strany se dohodly na následující změně Smlouvy:

Článek II. odst. 1 Smlouvy zní:

1. Poskytovatel se zavazuje předat uživateli Data v rozsahu a podobě podle následujících tabulek č. 1 až č. 3:

Tabulka č. 1

| Rozsah poskytovaných Dat určených pro podávání žádostí o podporu z Programu rozvoje venkova – podopatření 15.2.1 <i>Ochrana a reprodukce genofondu lesních dřevin a administraci přijatých závazků</i> | Obsah a struktura poskytovaných Dat | Forma poskytovaných Dat |
|---|---|---|
| <p>Územní rozsah je určen výčtem těchto LHP:</p> <ul style="list-style-type: none"> • 104000 – Nymburk • 108000 – Konopiště • 109000 – Křivoklát • 204002 – Dubovice • 316000 – Domažlice • 405000 – Rumburk • 510000 – Lanškroun • 613003 – Velká • 606001 – Špičák • 616000 – Židlochovice • 708000 – Janovice <p>Územní rozsah může být na základě žádosti poskytovatele rozšířen o další LHP, a to na základě oboustranně podepsaného předávacího protokolu.</p> | <p>Grafické obrazy hranice jednotek prostorového rozdělení lesa s připojenou databází obsahující základní identifikátory</p> <p>Alfanumerické údaje lesních hospodářských plánů (údaje hospodářské knihy) v rozsahu položek specifikovaných v příloze č. 1</p> <p><i>(Definice obsahu předávaného výměnného formátu digitálních dat lesních hospodářských plánů a lesních hospodářských osnov – čj. 35925/09-16210)</i></p> | <p>Databáze MS SQL (dump)</p> <p>Databáze MS SQL (dump)</p> |

Tabulka č. 2

| | | |
|---|--|--------------------------------|
| <p>Rozsah poskytovaných Dat určených jako datový zdroj pro IS specifikovaný v článku III. odst. 1 Smlouvy a provádění administrace a kontroly vratky daně z minerálních olejů spotřebovaných při provádění hospodaření v lese</p> | <p>Obsah a struktura poskytovaných Dat</p> | <p>Forma poskytovaných Dat</p> |
| <p>Územní rozsah je dán schválenými lesními hospodářskými plány, které jsou platné v roce 2019.</p> | <p>Průhledné rastry obrysových lesnických map v souvislém zobrazení v souřadném systému S-JTSK</p> | <p>Webová služba WMTS</p> |
| <p>Každoročně bude územní rozsah aktualizován o nově vyhotovené a schválené LHP.</p> | <p>Grafické obrazy hranic jednotek prostorového rozdělení lesa s připojenou databází obsahující základní identifikátory</p> | <p>Databáze MS SQL (dump)</p> |
| <p>Každoročně bude územní rozsah aktualizován o nově vyhotovené a schválené LHP.</p> | <p>Alfanumerické identifikátory označující úplnou identifikaci jednotek prostorového rozdělení lesa až do úrovně etáže s uvedením příslušných údajů o skutečné ploše etáže, věku etáže a zásobě dřevin</p> | <p>Databáze MS SQL (dump)</p> |

Tabulka č. 3

| Rozsah poskytovaných Dat určených pro administraci a kontrolu finančního příspěvku na zmírnění dopadů kůrovcové kalamity v lesích v případě nestátních lesů zařízených před změnou vlastníka v LHP ve vlastnictví poskytovatele | Obsah a struktura poskytovaných Dat | Forma poskytovaných Dat |
|--|--|---------------------------------------|
| <p>Územní rozsah je určen výčtem těchto LHP:</p> <ul style="list-style-type: none"> • 101000 – Mělník (2017-2026) • 102001 – Lužná (2013-2022) • 102002 – Milý (2013-2022) • 104000 – Nymburk (2016-2025) • 105000 – Kácov (2011-2020) • 108000 – Konopiště (2012-2021) • 109000 – Křivoklát (2015-2024) • 110001 – Dobřichovice (2009-2018) • 111004 – Dobříš (2009-2018) • 112000 – Nižbor (2008-2017) • 202000 – Český Rudolec (2009-2018) • 203000 – Hluboká nad Vltavou (2011-2020) • 205000 – Pelhřimov (2010-2019) • 207001 – Sedlčany (2011-2020) • 209000 – Vodňany (2008-2017) • 211001 – Tábor (2011-2020) • 313001 – Spálené Poříčí (2011-2020) • 313002 – Rožmitál (2011-2020) • 321001 – Plešivec (2012-2021) • 321002 – Nejdek (2012-2021) • 322000 – Kraslice (2011-2020) • 326003 – Bečov (2013-2022) • 401000 – Klášterec (2009-2018) | <p>Alfanumerické údaje o LHP (název a kód LHC, rok počátku a konce platnosti LHP), o porostních skupinách (kód LHC, identifikace JPRL, příslušné katastrální území, skutečná a parciální plocha etáže, věk) a dopočtené údaje (suma zásob dříví všech jehličnatých dřevin v etáži vztaheno k počátku platnosti LHP, příznak evidence jehličnaté dřeviny v porostní skupině).</p> | <p>Databáze MS SQL (dump)</p> |



| | | |
|---|--|--|
| <ul style="list-style-type: none"> • 402000 – Červený Hrádek (2010-2019) • 406001 – Rakovník (2008-2017) • 407000 – Litoměřice (2017-2026) • 408001 – Doksy (2012-2021) • 511000 – Svitavy (2009-2018) • 606001 – Čeřínek (2008-2017) • 607001 – Tišnov (2012-2021) • 709000 – Javorník (2008-2017) • 710000 – Jeseník (2007-2017) • 717000 – Ruda nad Moravou (2013-2022) • 721000 – Vsetín (2010-2019) <p>Územní rozsah může být na základě žádosti uživatele rozšířen o další LHP, a to na základě oboustranně podepsaného předávacího protokolu.</p> | | |
|---|--|--|

Článek III. odst. 1 Smlouvy zní:

1. Data podle Článku II. odst. 1 tabulky č. 1 a tabulky č. 2 jsou a budou poskytována uživateli jako datový zdroj pro informační systém spravovaný Ministerstvem zemědělství s názvem „Provizorní GIS pro administraci plošných lesnických opatření Programu rozvoje venkova“ a za účelem provádění administrace a kontrol vratky daně z minerálních olejů spotřebovaných při provádění hospodaření v lese v souladu se zákonem č. 453/2016 Sb., kterým se mění zákon č. 353/2003 Sb., o spotřebních daních, ve znění pozdějších předpisů, prostřednictvím tohoto informačního systému ve spolupráci s orgány Celní správy České republiky a pro podávání žádostí o podporu z Programu rozvoje venkova na období 2014-2020 – operace 15.2.1 Ochrana a reprodukce genofondu lesních dřevin a následnou administraci a kontrolu přijatých žádostí a závazků poskytovatele. Data podle Článku II. odst. 1 tabulky č. 3 jsou a budou uživatelem poskytována datovým exportem do chráněného datového úložiště uživatele vytvořeného pro dotazovací nástroje informačních systémů uživatele sloužících pro administraci a kontrolu finančního příspěvku na zmírnění dopadů kůrovcové kalamity v lesích (IS modul pro žadatele – MPZ, IS Národní dotace MZe – ISND).

Článek III.

1. Ostatní ustanovení Smlouvy ve znění Dodatku č. 1 (čj. 42878/2017-MZE-16211) a Dodatku č. 2 (čj. 16390/2019-MZE-16211) zůstávají beze změn.
2. Tento Dodatek nabývá platnosti a účinnosti dnem podpisu druhé ze smluvních stran.
3. Tento Dodatek je vyhotoven ve čtyřech stejnopisech, z nichž každý má platnost originálu. Každá ze smluvních stran obdrží po dvou vyhotoveních.
4. Smluvní strany tímto prohlašují, že si Dodatek před podpisem přečetly, porozuměly Dodatku i všem jeho jednotlivým ustanovením a souhlasí s celým jeho obsahem, který vyjadřuje jejich pravou a svobodnou vůli, což stvrzují svými podpisy.

| Za uživatele: | Za poskytovatele: |
|--|---|
| V Praze 6.12.2019 | V Hradci Králové |
| Dne:  | Dne: 03-12-2019 |
| Mgr. Patrik Mlynář náměstek pro řízení Sekce lesního hospodářství Ministerstvo zemědělství | Ing. Josef Vojáček generální ředitel  Lesy České republiky, s.p. |


v zastoupení
ředitel lesního a vodního hospodářství
Ing. Vladimír Krchov, Ph.D.