

SMLOUVA O PACHTU – POZEMKY V DOBÝVACÍM PROSTORUč.: **6401/2020**

uzavřená ve smyslu ust. § 2332 a násl. zák. č. 89/2012 Sb., občanský zákoník, ve znění pozdějších předpisů (dále jen „**občanský zákoník**“)

Smluvní strany:

Lesy České republiky, s.p.,

se sídlem Hradec Králové, Přemyslova 1106/19, Nový Hradec Králové, PSČ 500 08,
zapsaný v Obchodním rejstříku vedeném Krajským soudem v Hradci Králové, oddíl AXII, vložka 540
zastoupený Ing. Josefem Vojáčkem, generálním ředitelem

IČO: 42196451, DIČ: CZ42196451

bankovní spojení: Komerční banka, a.s., expositura Rychnov nad Kněžnou

číslo účtu: 19-1363930287/0100

(dále jen „**propachtovatel**“) na straně jedné

a

M – SILNICE a.s.,

se sídlem Husova 1697, Bílé Předměstí, 530 03 Pardubice

IČO: 42196868, DIČ: CZ42196868

zapsaná v Obchodním rejstříku u Krajského soudu v Hradci Králové, oddíl B, vložka 430

zastoupená Ing. Václavem Kučerou, předsedou představenstva a Ing. Zdeňkem Babkou,
místopředsedou představenstva

bankovní spojení: Česká spořitelna, a.s. pobočka Hradec Králové,

číslo účtu: 1080015329/0800

(dále jen „**pachtýř**“) na straně druhéspolečně též „**smluvní strany**“

uzavírají níže uvedeného dne, měsíce a roku tuto

SMLOUVU O PACHTU:**I.****Předmět smlouvy**

1. Propachtovatel prohlašuje, že má právo hospodařit k níže uvedeným pozemkům, které jsou ve vlastnictví České republiky, a to:

Číslo parcely	Druh pozemku	Výměra v m ²	Propachtovávaná výměra v m ²	Katastrální území	LV	Obec
část 3004	ostatní plocha	4 082	2 169	Hlinné u Dobrého	576	Dobré
Celkem			2 169			

Uvedené pozemky (dále jen „**předmětné pozemky**“ nebo „**předmět pachtu**“) jsou zapsány v katastru nemovitostí u Katastrálního úřadu pro Královéhradecký kraj, Katastrální pracoviště Rychnov nad Kněžnou.

2. Propachtovatel se zavazuje přenechat na základě této Smlouvy předmět pachtu uvedený v odst. 1. tohoto článku o celkové propachtované výměře 2.169 m² do pachtu pachtýři k dočasnému úplatnému užívání a požívání s tím, že pachtýř se zavazuje předmět pachtu využívat výlučně za účelem provádění hornické činnosti, a to k těžbě výhradního ložiska stavebního kamene v dobývacím prostoru Masty, evidenční číslo 7/0514. Veškeré věci, záležitosti či jednání související s využitím předmětu pachtu za sjednaným účelem je povinen obstarat pachtýř, a to na svůj náklad a v mezích stanovených touto Smlouvou. Oprávnění

k dobývacímu prostoru Masty, evidenční číslo 7/0514 pachtýř doložil na základě sdělení Obvodního báňského úřadu pro území krajů Královéhradeckého a Pardubického, zn.: SBS 14376/2018/OBÚ-09/1 k dobývacím prostorům ze dne 14. 5. 2018, které je nedílnou přílohou č. 1 k této smlouvě (dále jen „**Smlouva**“).

3. Smluvní strany prohlašují, že hranice předmětu pachtu jsou jim spolehlivě známy a nevzbuzují jakýchkoli pochybností. Část pozemku p. č. 3004 v k. ú. Hlinné u Dobrého je graficky znázorněn ve zákresu části pozemku p. č. 3004 v k. ú. Hlinné u Dobrého, který tvoří nedílnou přílohu č. 2 k této Smlouvě.
4. Pachtýř prohlašuje, že se se stavem předmětu pachtu řádně a dostatečně seznámil a že jej shledává ke dni uzavření této Smlouvy způsobilým ke smluvenému účelu pachtu dle této Smlouvy. Dobývací prostor Masty, evidenční číslo 7/0514 je stanoven na základě rozhodnutí Východočeského krajského národního výboru v Hradci Králové, odboru výstavby a územního plánování, č. j.: VÚP/1940/87/ Pt ze dne 6. 8. 1987. Rozhodnutí o stanovení dobývacího prostoru tvoří nedílnou přílohu č. 3 k této Smlouvě.
Hranice dobývacího prostoru Masty, evidenční číslo 7/0514, je zakreslena do snímku mapy evidence nemovitostí, stav k 1. 10. 1982 v měřítku 1 : 2 880 zpracovaná p. Josefem Židem dne 7. 12. 1982. Mapa tvoří nedílnou přílohu č. 4 k této Smlouvě.
5. Z pachtu je vyňato právo výkonu myslivosti a rybářské právo.
6. Smluvní strany ujednaly, že předmětem pachtu dle této Smlouvy nejsou trvalé lesní porosty nacházející se na předmětu pachtu. Právo pachtýře vykácet náletové dřeviny a porosty podle odst. 8 níže zůstává nedotčeno.
7. Právo pachtu podle této Smlouvy dále nezakládá pachtýři jakákoliv práva k trvalým lesním porostům nacházejícím se na předmětu pachtu, vyjma práva pachtýře uvedeného dále v tomto odstavci. Pachtýř je povinen zejména upozornit na kalamitu, škodu na porostech apod. Pachtýř si vyhrazuje právo vykácet kdykoliv a bez náhrady propachtovateli na předmětných pozemcích náletové dřeviny a porosty o průměru kmene do 7 cm bránící pachtýři v provádění hornické činnosti, jak stanoveno v odst. 3 výše a dále i v čl. II této Smlouvy za podmínky doručení písemného ohlášení potřeby vykácení dřevin pachtýřem propachtovateli na adresu Lesy České republiky, s.p., Lesní správa Rychnov nad Kněžnou, Na Sádkách 1177, 516 01 Rychnov nad Kněžnou, a to minimálně 14 kalendářních dní předem. V případě potřeby odkácení dřevní hmoty s průměrem 7 cm včetně a výše bude pachtýř písemně informovat propachtovatele na výše uvedenou adresu minimálně měsíc předem.
8. Právo pachtu podle této Smlouvy dále nezakládá pachtýři jakákoliv práva k trvalým porostům nacházejícím se na předmětu pachtu. Pachtýř je povinen zejména upozornit na kalamitu, škodu na porostech apod.
9. Nárok na náhrady dle zvláštních právních předpisů, např. v případech, na něž dopadá vyhláška Ministerstva zemědělství č. 55/1999 Sb., o způsobu výpočtu výše újmy nebo škody způsobené na lesích, ve znění pozdějších předpisů náleží propachtovateli.

II.

Účel pachtu

1. Pachtýř se zavazuje předmět pachtu uvedený v článku I. odst. 1. této Smlouvy užívat výlučně k podnikatelským účelům, a to k hornické činnosti podle ust. § 2 zák. č. 61/1988 Sb., o hornické činnosti, výbušninách a o státní báňské správě, ve znění pozdějších předpisů spočívající v těžbě výhradního ložiska stavebního kamene v dobývacím prostoru Masty a k činnostem s danou těžbou souvisejícím, a to na základě rozhodnutí Obvodního báňského úřadu v Trutnově, zn.: 368/09/09/3/Po/Lá o povolení hornické činnosti ze dne 3. 4. 2009 s nabytím právní moci dne 30. 4. 2009. Citované rozhodnutí tvoří nedílnou přílohu č. 5 k této Smlouvě.
2. Předmětem podnikání pachtýře je mimo jiné hornická činnost v rozsahu ustanovení § 2 zák. č. 61/1988 Sb., o hornické činnosti, výbušninách a o státní báňské správě, ve znění pozdějších předpisů, a to na základě oprávnění Obvodního báňského úřadu pro území krajů Královéhradeckého a Pardubického, č. j.: SBS 04739/2018/OBÚ-09/1 ze dne 2. 3. 2018 s nabytím

právní moci dne 22. 3. 2018. Oprávnění k hornické činnosti tvoří nedílnou přílohu č. 6 k této Smlouvě.

III. Trvání pachtu

1. Propachtovatel na základě této Smlouvy přenechává pachtýři a pachtýř od propachtovatele přebírá do dočasného úplatného užívání a požívání předmět pachtu uvedený v čl. I. odst. 1. této Smlouvy o celkové propachtované výměře 2.169 m², a to na dobu určitou **od 1. 1. 2020 do 31. 12. 2024.**
2. Smluvní strany mohou v posledních šesti měsících pachtu sjednat formou dodatku ke stávající Smlouvě prodloužení pachtovního vztahu založeného touto Smlouvou, maximálně však o pět let, opakovaně až na dobu předpokládaného výkonu hornické činnosti včetně následné sanace a rekultivace pozemků.
3. Pacht dle této Smlouvy skončí:
 - a) uplynutím doby, na niž byl sjednán,
 - b) písemnou dohodou smluvních stran,
 - c) písemnou výpovědí s výpovědní dobou učiněnou kteroukoli ze smluvních stran za níže uvedených podmínek.
4. Před uplynutím sjednané doby pachtu lze tento skončit výpovědí ze strany propachtovatele z těchto důvodů:
 - a) pachtýř je o více než jeden měsíc v prodlení s placením pachtovného, a to i přes písemnou výzvu propachtovatele k dodatečné úhradě dluhu pachtýře,
 - b) pachtýř užívá předmět pachtu v rozporu s ustanoveními této Smlouvy i přes písemnou výzvu propachtovatele k odstranění závadného stavu s určením přiměřené lhůty ke zjednání nápravy,
 - c) pachtýř přenechal bez předchozího písemného souhlasu propachtovatele předmět pachtu nebo jeho část do užívání jinému,
 - d) pachtýř porušil své povinnosti plynoucí z této Smlouvy, a to i přes předchozí písemnou výzvu propachtovatele ke zjednání nápravy,
 - e) pachtýř na předmětu pachtu umístil jakékoli stavby bez předchozího písemného souhlasu propachtovatele,
 - f) pachtýř ztratil oprávnění k provozování činnosti, pro kterou si předmět pachtu propachtoval,
 - g) předmět pachtu přestal být využitelný pro sjednaný účel pachtu.
5. Před uplynutím sjednané doby pachtu lze tento skončit výpovědí ze strany pachtýře z těchto důvodů:
 - a) pachtýř ztratil oprávnění k provozování činnosti, pro kterou si předmět pachtu propachtoval,
 - b) propachtovatel porušil své povinnosti vůči pachtýři vyplývající z této Smlouvy, a to i přes předchozí písemnou výzvu pachtýře ke zjednání nápravy,
 - c) propachtovatel přenechal bez předchozího písemného souhlasu pachtýře předmět pachtu nebo jeho část do užívání jiné osobě,
 - d) předmět pachtu přestal být využitelný pro sjednaný účel pachtu.
6. Pro výpověď dle odst. 4. a odst. 5. tohoto článku se sjednává tříměsíční výpovědní doba, která počíná běžet od prvního dne kalendářního měsíce následujícího po měsíci, v němž byla výpověď doručena druhé smluvní straně.
7. Ke dni skončení pachtu je pachtýř povinen odevzdat propachtovateli předmět pachtu ve stavu odpovídajícimu způsobu využití pro účely dle čl. II. odst. 1. této Smlouvy a po sanaci a rekultivaci pozemků provedené na náklady pachtýře dle příslušného rozhodnutí orgánu státní správy. Toto ustanovení se netýká porostů, které se na předmětných pozemcích nacházejí, leda že to nezbytně vyžaduje splnění povinností uložených pachtýři příslušným rozhodnutím orgánu státní správy. O předání bude sepsán písemný protokol opatřený datem a podpisy oprávněných pracovníků propachtovatele a pachtýře.

IV. Pachtovné

1. Pachtýř se zavazuje platit propachtovateli za předmět pachtu pachtovné ve výši ■■■■■ Kč/m²/rok (cena základní plochy – bez rozlišení způsobu využití). Celkové roční pachtovné tak činí ■■■■■ Kč (slovy: ■■■■■). Takto ujednané pachtovné bylo stanoveno dohodou. Uvedené pachtovné bude pro rok **2020** povýšeno o míru inflace dosaženou v roce 2019.
2. Pachtovné dle předchozího odstavce tohoto článku je bez daně z přidané hodnoty. K takto ujednanému pachtovnému bude tedy připočtena daň z přidané hodnoty ve výši stanovené platnými a účinnými předpisy o dani z přidané hodnoty pro dané období.
3. Propachtovatel bude pachtovné fakturovat jedenkrát ročně, a to vždy k 30. 6. běžného roku a toto datum je zároveň datem uskutečnění zdanitelného plnění. Lhůta splatnosti faktury činí 30 kalendářních dnů ode dne jejího vystavení. Dnem úhrady se rozumí den připsání částky ve prospěch účtu propachtovatele. Úhrada pachtovného bude prováděna ve prospěch účtu organizační jednotky propachtovatele uvedeného v záhlaví této Smlouvy. V případě nabytí účinnosti pachtovního vztahu založeného touto Smlouvou v průběhu roku anebo ukončení pachtovního vztahu založeného touto Smlouvou v průběhu roku bude poměrně upravena výše pachtovného.
4. Faktura je řádně vystavena, pokud splňuje veškeré náležitosti daňového a účetního dokladu podle příslušných právních předpisů a další náležitosti dle této Smlouvy, pokud byly smluvními stranami ujednaný. V případě, že faktura nebyla vystavena řádně, je smluvní strana, které je faktura určena, oprávněna fakturu vrátit, a to ve lhůtě pěti pracovních dnů od jejího doručení s uvedením chybných či chybějících náležitostí. Pokud bude faktura v uvedené lhůtě oprávněně vrácena, je smluvní strana, které byla faktura vrácena, povinna řádně vystavit a doručit bezvadnou (opravenou či doplněnou) fakturu, a to ve lhůtě pěti pracovních dnů od jejího vrácení. Nová lhůta splatnosti počíná běžet ode dne vystavení bezvadné (tj. opravené či doplněné) faktury.
5. Pachtýř bere na vědomí, že propachtovatel se rozhodl uplatnit na vztah založený touto Smlouvou, tj. pacht pozemku, daň z přidané hodnoty, a to ve smyslu zákona č. 235/2004 Sb., o dani z přidané hodnoty, ve znění pozdějších předpisů.
6. Pachtovné bude na každé další roky valorizováno vždy k 1. 1. aktuálního kalendářního roku podle skutečně dosažené míry inflace vyjádřené přírůstkem průměrného indexu spotřebitelských cen za 12 posledních měsíců předchozího kalendářního roku zveřejněného Českým statistickým úřadem. Pachtovné bude automaticky upravováno bez písemného oznámení pachtýři.
7. Pachtýř se zavazuje platit propachtovateli pachtovné v souladu s touto Smlouvou, zejména řádně a včas.

V. Práva a povinnosti smluvních stran

1. Pachtýř je povinen s předmětem pachtu řádně hospodařit dle dohodnutého a příslušnými úřady povoleného účelu, užívat jej v souladu s ustanoveními této Smlouvy a v záležitostech touto Smlouvou neupravených v souladu s obecně platnými právními předpisy a na své náklady řádně udržovat na něm se nacházející předměty a zařízení, pokud se jedná o běžné záležitosti spojené s jeho požíváním a užíváním.
2. Pachtýř se zavazuje neprovádět žádné úpravy na předmětu pachtu bez předchozího písemného souhlasu propachtovatele, vyjma úprav prováděných v rámci hornické činnosti pachtýře.
3. Pachtýř je povinen umožnit propachtovateli vstup na předmět pachtu za účelem zjištění jeho stavu a kontroly jeho užívání pachtýřem v souladu s touto Smlouvou.
4. Pachtýř je povinen na předmětu pachtu umožnit propachtovateli výkon činností souvisejících s hospodařením v lese dle zák. č. 289/1995 Sb., lesní zákon, ve znění pozdějších předpisů a platného lesního hospodářského plánu, nebude-li příslušným rozhodnutím orgánů státní správy

- rozhodnuto jinak. Pachtýři se zakazuje jakékoli kácení trvalých porostů bez předchozího písemného souhlasu propachtovatele.
5. Pachtýř není oprávněn umístit na předmětu pachtu jakékoli stavby bez předchozího písemného souhlasu propachtovatele.
 6. Propachtovatel je oprávněn kontrolovat, jak pachtýř plní povinnosti, které pro něj vyplývají z této Smlouvy.
 7. Rozhodne-li příslušný orgán státní správy pravomocným rozhodnutím o uložení pokuty propachtovateli v souvislosti s porušením zákonných povinností, ke kterým došlo jednáním nebo opomenutím pachtýře dle této Smlouvy, je pachtýř povinen zaplatit propachtovateli částku ve výši uložené pokuty včetně případných dalších nákladů propachtovatele s tímto spojených, zejména pak nákladů řízení, a to vše do 5 pracovních dnů od doručení písemné výzvy propachtovatele k úhradě.
 8. Pachtýř není oprávněn přenechat bez předchozího písemného souhlasu propachtovatele předmět pachtu nebo jeho část do užívání třetí osobě.
 9. Pachtýř se zavazuje na vlastní náklady odstranit újmu, která na předmětu pachtu jeho činností nebo činností třetích osob vznikne, a to ve lhůtě 30 kalendářních dnů od doručení písemné výzvy propachtovatele k odstranění újmy.
 10. Pachtýř se zavazuje neuskładňovat a nelikvidovat odpady vzniklé jeho činností nebo činností třetích osob na předmětu pachtu. Za odvoz odpadu z předmětu pachtu a jeho následnou likvidaci odpovídá výlučně pachtýř. Likvidaci provede pachtýř na vlastní náklady do 7 dnů od zjištění závadného stavu.
 11. Pachtýř se zavazuje, že zabezpečí výkon hornické činnosti, činnosti prováděné hornickým způsobem a činností souvisejících tak, aby nedocházelo k újmě na okolních lesních porostech na pozemcích, které nejsou součástí předmětu pachtu a nebyly dotčeny zájmy ochrany přírody.
 12. Pachtýř nese plnou odpovědnost za veškerou újmu, která jím prováděnou činností nebo porušením jeho povinností založené touto Smlouvou či právním předpisem vznikne propachtovateli či třetím osobám, a to i v případě, že by újma vznikla v důsledku činnosti pachtýřem najatých právnických či fyzických osob v souvislosti s prováděnou činností.
 13. Smluvní strany ujednávají, že právo pachtu dle této Smlouvy se nezapíše do veřejného seznamu.
 14. Smluvní strany sjednávají pro případ porušení povinností uvedených v článku V. této Smlouvy smluvní pokutu ve výši 10 % aktuálního ročního pachtovného, nejméně však [REDAKCE] č, za každý jednotlivý případ. Stanovením smluvní pokuty není dotčeno právo poškozené strany na náhradu škody a zaplacená smluvní pokuta se na náhradu škody nezapočítává. Smluvní pokuta je splatná do 15 dnů od doručení výzvy smluvní straně, která porušila své povinnosti.
 15. Smluvní strany berou na vědomí, že cenová ujednání v této Smlouvě jsou obchodním tajemstvím propachtovatele, a zavazují se:
 - a) k ochraně údajů v této Smlouvě, která jsou obchodním tajemstvím propachtovatele, před třetí osobou a před jejich zneužitím,
 - b) nesdělit žádné informace a údaje v této Smlouvě, na které se vztahuje obchodní tajemství propachtovatele, třetím osobám,
 - c) zajistit, aby údaje v této Smlouvě, které jsou obchodním tajemstvím propachtovatele, nebyly zpřístupněny třetím osobám,a to vše s výjimkou poskytnutí: svým účetním, daňovým či právním poradcům, vázaných povinností mlčenlivosti, úřadům a soudům, pokud je to vyžadováno příslušnými právními předpisy.

VI.

Ostatní ujednání

Pachtýř se zavazuje nevydávat stanoviska či vyjádření třetím osobám k dotčení či omezení ve využívání předmětu pachtu nebo jeho části.

VII. Sankční ujednání

Pro případ prodlení s úhradou pachtovného se pachtýř zavazuje zaplatit propachtovateli smluvní pokutu ve výši 0,05 % z dlužné částky za každý i započatý den prodlení. Právo propachtovatele na náhradu škody vzniklé z porušení smluvních povinností pachtýře či právo tuto Smlouvu vypovědět ve smyslu čl. III. této Smlouvy tím není dotčeno.

VIII. Criminal compliance doložka

1. Smluvní strany níže svým podpisem stvrzují, že v průběhu vyjednávání o této Smlouvě vždy jednaly a postupovaly čestně a transparentně a současně se zavazují, že takto budou jednat i při plnění této Smlouvy a veškerých činnostech s ní souvisejících.
2. Smluvní strany se dále zavazují vždy jednat tak a přijmout taková opatření, aby nedošlo ke vzniku důvodného podezření na spáchání trestného činu či k samotnému jeho spáchání (včetně formy účastenství), v důsledku tedy jednat tak, aby kterékoli ze smluvních stran nemohla být přičtena odpovědnost podle zákona č. 418/2011 Sb., o trestní odpovědnosti právnických osob a řízení proti nim, ve znění pozdějších předpisů nebo nevznikla trestní odpovědnost fyzických osob (včetně zaměstnanců) podle trestního zákoníku, případně aby nebylo zahájeno trestní stíhání proti jakémukoli ze smluvních stran včetně jejich zaměstnanců podle platných právních předpisů.
3. Propachtovatel za tímto účelem vytvořil tzv. Criminal compliance program Lesů České republiky, s.p. (viz www.lesycr.cz), a v jeho rámci přijal závazek vymezovat se proti jakémukoli protiprávnímu a neetickému jednání a nastavil postupy k prevenci a odhalování takového jednání.

IX. Závěrečná ustanovení


1. Pokud není v této Smlouvě ujednáno jinak, řídí se vztahy mezi smluvními stranami příslušnými obecně platnými právními předpisy, zejména pak občanským zákoníkem.
2. V případě změny identifikačních údajů smluvních stran se tyto zavazují vzájemně se o této skutečnosti bez zbytečného odkladu písemně informovat.
3. Tuto Smlouvu lze měnit a doplňovat pouze písemnými vzestupně číslovanými dodatky podepsanými oprávněnými zástupci obou smluvních stran.
4. Pro platnost této Smlouvy je v souladu se Statutem LČR a zákonem o státním podniku nutný souhlas Ministerstva zemědělství, které rovněž vykonává jménem státu funkci zakladatele propachtovatele (dále jen „Zakladatel“) ve smyslu ustanovení § 17 odst. 2 zákona č. 77/1997 Sb., o státním podniku, ve znění pozdějších předpisů.
5. Zakladatel udělil předchozí souhlas s nakládáním s určeným majetkem ve smyslu ustanovení § 17 odst. 2 zákona č. 77/1997 Sb., o státním podniku, ve znění pozdějších předpisů pod č. j.: 47675/2017-MZE-13221 ze dne 1. 9. 2017 v odstavci 6.5.3. Statutu LČR.
6. Tato Smlouva nabývá platnosti dnem jejího podpisu oběma smluvními stranami, účinnosti dnem **1. 1. 2020**; v případě povinnosti uveřejnění je účinnost podmíněna uveřejněním v registru smluv.
7. Obě smluvní strany jsou oprávněny a v případech stanovených zákonem i povinny uveřejnit Smlouvu a její dodatky včetně metadat v rozsahu a způsobem dle zákona č. 340/2015 Sb., o zvláštních podmínkách účinnosti některých smluv, uveřejňování těchto smluv a o registru smluv (zákon o registru smluv), v účinném znění. Obě smluvní strany jsou s uveřejněním Smlouvy a jejích dodatků včetně metadat srozuměny.
8. Tato Smlouva je vyhotovena ve čtyřech stejnopisech, z nichž po dvou vyhotoveních obdrží každá ze smluvních stran.
9. Smluvní strany prohlašují, že si tuto Smlouvu přečetly a na důkaz správnosti a souhlasu připojují prostý omylu své vlastnoruční podpisy.

10. Smluvní strany se dohodly, že ke dni účinnosti této Smlouvy se dohodou smluvních stran ruší Nájemní smlouva č. 6401 ze dne 21. 12. 2009, ve znění pozdějšího dodatku a nahrazuje se v plném rozsahu touto Smlouvou.
11. Nedílnou součástí této smlouvy jsou tyto přílohy:
- Příloha č. 1: Sdělení Obvodního báňského úřadu pro území krajů Královéhradeckého a Pardubického, zn.: SBS 14376/2018/OBÚ-09/1 k dobývacím prostorům ze dne 14. 5. 2018
 - Příloha č. 2: Zákres části pozemku p. č. 3004 v k. ú. Hlinné u Dobrého
 - Příloha č. 3: Rozhodnutí Východočeského krajského národního výboru v Hradci Králové, odboru výstavby a územního plánování, č. j.: VÚP/1940/87/ Pt ze dne 6. 8. 1987
 - Příloha č. 4: Snímek mapy evidence nemovitostí, stav k 1. 10. 1982 v měřítku 1 : 2 880 Se zákresem hranice dobývacího prostoru zpracovaná p. Josefem Židem dne 7. 12. 1982
 - Příloha č. 5: Rozhodnutí Obvodního báňského úřadu v Trutnově, zn.: 368/09/09/3/Po/Lá o povolení hornické činnosti ze dne 3. 4. 2009
 - Příloha č. 6: Oprávnění Obvodního báňského úřadu pro území krajů Královéhradeckého a Pardubického, č. j.: SBS 04739/2018/OBÚ-09/1 ze dne 2. 3. 2018


V Hradci Králové, dne 26-08-2019

V Hradci Králové, dne 29.11.2019


Propachtovatel:




Ing. Josef Vojaček
generální ředitel



Pachtýř:



Ing. Václav Kučera
předseda představenstva



Ing. Zdeněk Babka
místopředseda představenstva





OBVODNÍ BÁŇSKÝ ÚŘAD

pro území krajů Královéhradeckého a Pardubického, Wonkova 1142/1, 500 02 Hradec Králové

M – SILNICE a.s.
Husova 1697
Bílé Předměstí
530 03 Pardubice

Váš dopis značky/ze dne Naše značka Vyřizuje/linka V Hradci Králové
0 SBS 14376/2018/OBÚ-09/1  14.5.2018


Sdělení k dobývacím prostorům

Dne 9. 5. 2018 byla na Obvodním báňském úřadě pro území krajů Královéhradeckého a Pardubického se sídlem v Hradci Králové (dále jen „OBÚ v Hradci Králové“) zaevidována pod č.j. SBS 14376/2018 Vaše žádost, ohledně sdělení k dobývacím prostorům, které jsou evidovány na organizaci M – SILNICE a.s., se sídlem Husova 1697, Bílé Předměstí, 530 03 Pardubice, IČ 421 96 868, ke které vydáváme následující sdělení.

OBÚ v Hradci Králové má v evidenci dobývacích prostorů stanoveny ke dni 10. 5. 2018 tyto dobývací prostory pro organizaci M – SILNICE a.s., se sídlem Husova 1697, Bílé Předměstí, 530 03 Pardubice, IČ 421 96 868:

ID 70356, Potštejn, žula a rula,
ID 70484, Litice nad Orlicí I, žula,
ID 70491, Deštné v Orlických horách, amfibolit, gabro,
ID 70507, Vížky, žuly, porfyryty,
ID 70513, Proseč, amfibolit,
ID 70514, Masty, diorit,
ID 70516, Stašov, žuly,
ID 70556, Předhradí, droba,
ID 70629, Hněvětice, droba,
ID 70830, Stašov II, rula,
ID 70846, Nasavrky, diorit,
ID 70921, Mistrovice, diorit.

Sdělení se vydává na žádost organizace.



Na vědomí: Lesy České republiky, s.p., Přemyslova 1106/19, Nový Hradec Králové, 500 08 Hradec Králové

E-mail: 

Zákres části pozemku p. č. 3004

v k. ú. Hlinné u Dobrého



odbor : výstavby a územního plánování

VÚP/1340/87/ 71

6. 8. 1987

R o s h o d n u t í

14-4039

Odbor výstavby a územního plánování Východočeského NV v Hradci Králové jakožto ústřední hospodářský orgán rozhodnutím ze dne 6. 8. 1987 č.j. VÚP/1340/87/En k návrhu

Sílnice n.p. Hradec Králové

ze dne 20.5.1987 č.j. J/ÚP/87, na základě výsledků komisionálního projednání dne 3. srpna 1987 stanová ve svých § 21 odst. 2 zákona č. 43/1957 Sb. v dohodě s Českým národním úřadem v Praze n.p. Sílnice Hradec Králové

rozšíření dobývacího prostoru lasky

1. Řádek rozšířeného dobývacího prostoru sestává zlojny : lasky

Podný rozsah :

Stanovaný dobývací prostor je tvořen nepravidelným mnohoúhelníkem o vrcholech 1 až 12 o ploše 24,5024 ha
 Rozšíření o pozemky k.ú. Hlánské tvoří nepravidelný mnohoúhelník o vrcholech 13 až 17, 7, 5, 3, 4, 13 o ploše 5,9074 ha
 Rozšíření o pozemky v k.ú. Lasky tvoří nepravidelný mnohoúhelník o vrcholech 22, 1, 2, 12, 18 až 22 o ploše 1,6280 ha
 Dobývací prostor pro rozšíření je tvořen střezem nepravidelného mnohoúhelníka o vrcholech 22, 2, 3, 13 až 17, 7 až 11, 18 až 22 o celkové ploše 31,0378 ha

Coeficienty vrcholů dobývacího prostoru :

vrchol	γ	π
1	611240,00	3040400,00
2	621082,00	2040400,00
3	610813,00	3040700,00
4	610235,00	3040330,00

vrchol	y	z
5	610935,00	1040913,00
6	610923,00	1041011,00
7	610831,50	1041078,00
8	610784,00	1041415,00
9	610983,00	1041353,50
10	610983,00	1041154,50
11	611103,00	1041000,00
12	611240,00	1040746,00
13	610827,03	1040784,36
14	610675,00	1040789,00
15	610675,00	1040883,00
16	610740,00	1040987,00
17	610773,50	1041033,50
18	611195,90	1040831,50
19	611248,00	1040782,50
20	611275,00	1040692,00
21	611275,00	1040492,00
22	611240,00	1040350,00

Prostorová hranice dobývacího prostoru pod povrchem jsou určeny svídnými rovinami, vodními povrchovými hranicemi.

Dobývací prostor se rozkládá na katastrálním území: Masty, Svinná, Elínové, Lhota u Debrůvky

obce: Bílý Újezd, Břecná, Dobré, Podbřezí

okres: Rychnov n/Ka.

kraj: Východočeský

2. Dobývací prostor se stanoví pro dobývání stavebního kamenná - křemík a mramor - vhodných k výrobě drobného kamenná pro stavební účely v jakostních třídách B I., N I. a K I. dle ČSN 721512 - 14 včetně kamenná pro kryty vozovek třídy B až G dle navrhované ČSN 75198.

Geologické zásoby svídného dobývacího prostoru obsahují 3456 tis. m³ kamenná kategorie C1, C2.

Tímto rozhodnutím se zároveň ruší platnost rozhodnutí Vd KVV Brdce Králové čj. Dop/984/S-Ná/69 ze dne 8.9.1969 o stanovení dobývacího prostoru na lokalitu dioritů v Mastech.

3. Ocenění dotýká se také zvláštní technické podmínky pro jeho provádění v místech uvedených v § 5 odst. 4 vyhl.č. 260/1957 ů.č. :

 1. Vrcholové body dotýkačného prostoru budou v torčce pevně stabilizovány, odpovídají do zahájení těžby.
 2. Za trvalo odčiněnou zemědělskou půdu v dotýkačném prostoru budou provedena jiná sázdnová opatření v souladu s § 7 odst. 2 písmena a, zákona č. 124/1976 Sb. o ochraně zeměděl. půdního fondu.
 3. Odložené práce být provedeno jen na základě rozhodnutí MUV ČSR, neboť se jedná o lož v zvláštního určení. Rekultivace vyčleněného prostoru lesních pozemků bude prováděna převedením spře na lesní půdu.
 4. Požaduje se zachovat co největší možná množství volně rostoucí ulesně a provést jim doplňovat. Lásťovka a ovocná alej, nacházející se na pozemku č. 1127/2 k.ú. Masty, zařazené do kategorie L.b) je možno likvidovat.
 5. Územím navrhovaného rozšíření dotýkačného prostoru protéká vodohospodářsky významný tok Dědina. Jakýkoliv zásah do tohoto toku je nutno předem projednat s Revolučním úřad, úřad Úřadu Králové. Pro potřeby správy a údržby toku je nutno v souladu s vyhl.č. MUV ČSR číslo 19/1976 Sb. § 11 ponechat na obou březích volný pruh o šířce 6 m od břehové čáry.
 6. Obytné domy, umístěné v neodstatkové vzdálenosti od lesové stěny v k.ú. Masty a křota u Křovčuky je nutno vykoupat. Vzdálenost obytných domů od lesové čáry musí být minimálně 300 m. Výhledy musí být projednány s OHS Rychnov n.Ša. Požaduje se předložit na OHS Rychnov n.Ša. studii těžby a jejího vlivu na životní prostředí.
 7. Podle požadavků národních výborů vyložit návrhové komitace za zrušené místní evant. úřadové komitace. zabezpečit přístupy na pozemky čp. 1102/1 a část pozemky č. 1113/1 JZP L.úje Rnov.
 8. Z vodohospodářského hlediska upozorňuje se na nutnost sledování přírodních přítoků nad 10 l/sec do vyčleněného prostoru za účelem zabezpečení stabilizace v tomto významném vodohospodářském území.

4. Odsouzení

Dohybať presbor se stanovuje pro rozhodnutí související s výstavbou stavebního území - lokální mobilita - vč. výroby číselného kamenného pro stavební účely v jakostních třídách B I., B I., X I. včetně kamenného pro křivky rovnice třídy B a G.

Vyřazení státní zájmy jsou splněny podmínky k úplnému a konečnému vyřazení lokality.

5. Podání o odvolání

Proti tomuto rozhodnutí je možno podat odvolání do 15 dnů ode dne doručení tohoto rozhodnutí k Českému soudu pro věcnotechnické a investiční rozvoj v Praze podléhající u odvozu výstavby a územního plánování Východočeského úřadu v Hradci Králové.

Příloha : příloha 2 : 2890

vedoucí odboru

4246/84

- Rozdělovník : - Český úřad zeměměřičský Praha, 110 01 Praha 1, Kozí 4 + parcel č. 3
- Úřad Středočeský, PSČ 941 11, Lomná 357
- Úřad ÚVÚ + parcel č. 2 + parcela 13 333
- Úřad Rybnov n. Kl., ÚVÚ, PSČ 516 02
- Bílánsko n.p. HK, Štepaňova 25, PSČ 502 93
- Bílánsko n.p. lesnický závod Paroubice
- Gocford, Kostelní 26, PSČ 170 00 Praha 7.

SNÍMEK MAPY EVIDENCE NEMOVITOSTÍ

Stav ke dni 1.10.1982

Tato situace je součástí rozhodnutí o rozšíření dobývacího prostoru Masty ze dne 6. 8. 1987 č.j. VÚP/1940/87/Bh.

Vysvětlivky:

4 5

hranice mezi bonitními třídami uvnitř parcel

1 až 12

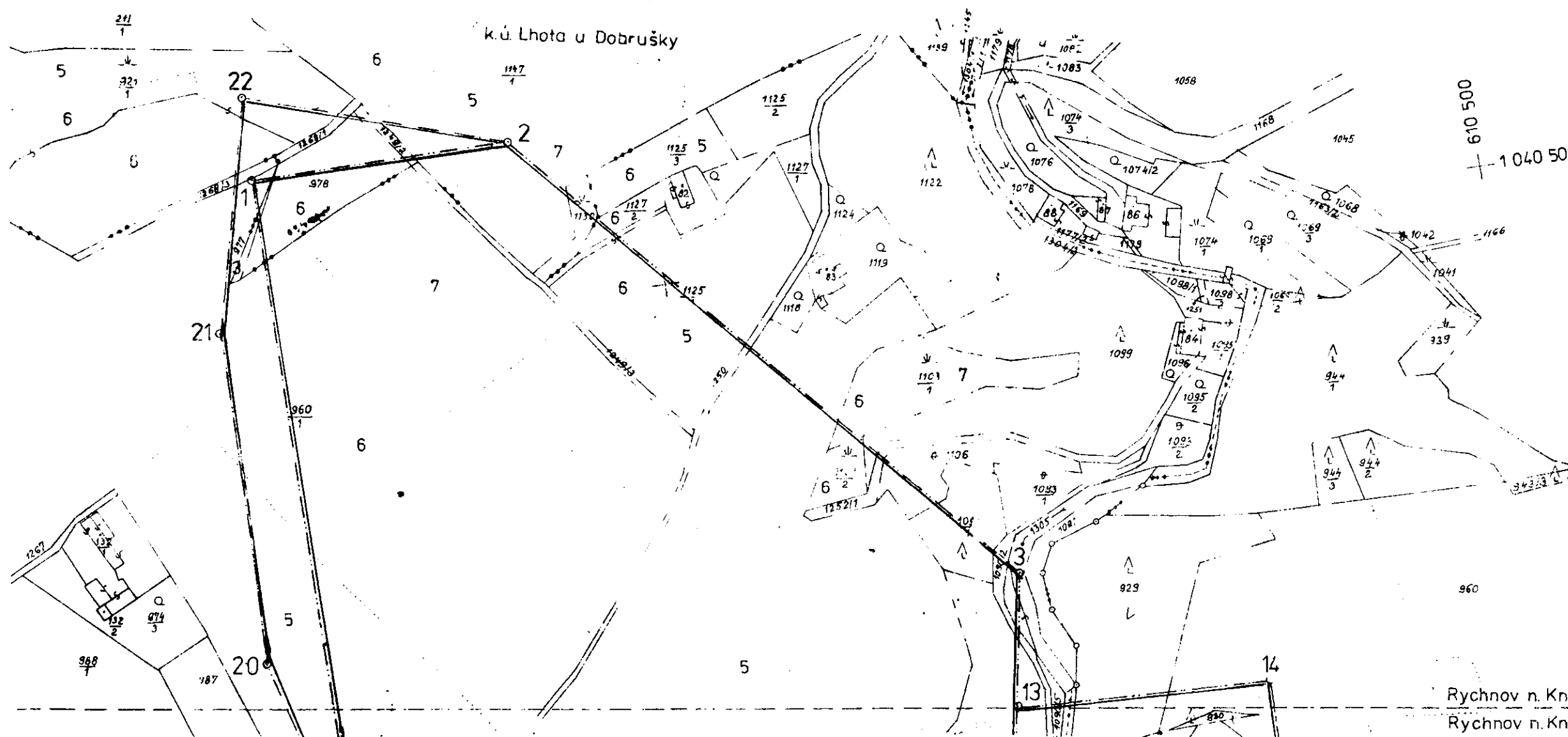

vrcholy stanoveného dobývacího prostoru

13 až 22

vrcholy navrhovaného rozšíření DP

Poznámka:

při vynášení vrcholů DP byla respektována srážka papíru



k.ú. Masty

k.ú. Hlinné



Broumov - 7. 12. 1982

Vyhotovil:



hlavní důlní měřič

k.ú. Bílý Újezd

k.ú. Svinná



OBVODNÍ BÁŇSKÝ ÚŘAD V TRUTNOVĚ

HORSKÁ 5, 541 01 TRUTNOV

Toto rozhodnutí nabylo právní
moci dne 30. 4. 2009

M - SILNICE a.s.	
Dodn	09-04-2009
Cj	676
Průběh	021042

V Trutnově 30. 4. 2009

M-SILNICE a.s.
Husova 1697
Pardubice
530 03

Váš dopis značky/ze dne
0 z 29.1.2009

Naše značka
368/09/09/3/Po/Lá

Vyřizuje/linka

V Trutnově
3.4.2009

Rozhodnutí o povolení hornické činnosti, která spočívá v otvírce, přípravě a dobývání výhradního ložiska stavebního kamene v dobývacím prostoru Masty, v jehož rámci je schválen návrh na vytváření finančních rezerv pro vypořádání důlních škod a na sanaci a rekultivaci pozemků dotčených vlivem dobývání v dobývacím prostoru Masty a o povolení trhacích prací malého a velkého rozsahu při provádění hornické činnosti v dobývacím prostoru Masty

Na základě žádosti ze dne 3. února 2009 podané účastníkem řízení (kterým je podle ustanovení § 27 odst. 1 zákona č. 500/2004 Sb., správní řád, ve znění pozdějších zákonů jako jediný M-SILNICE a.s., se sídlem Husova 1697, Pardubice 530 03, IČ: 42196868) o povolení hornické činnosti v dobývacím prostoru Masty a žádosti o povolení trhacích prací v dobývacím prostoru Masty a s přihlédnutím k výsledku ústního jednání spojeného s místním šetřením, které se konalo v Mastech dne 24. února 2009, vydává Obvodní báňský úřad v Trutnově toto

rozhodnutí:

Obvodní báňský úřad v Trutnově, jako věcně a místně příslušný správní orgán podle ustanovení § 38, § 39 a § 41 zákona č. 61/1988 Sb., o hornické činnosti, výbušninách a o státní báňské správě, ve znění pozdějších zákonů

povoluje

podle ustanovení § 41 odst. 2, písm. b) a § 10 odst. 1 zákona č. 61/1988 Sb., o hornické činnosti, výbušninách a o státní báňské správě, ve znění pozdějších zákonů a vyhlášky č. 104/1988 Sb., o hospodárném využívání výhradních ložisek, o povolování a ohlašování hornické činnosti a činnosti prováděné hornickým způsobem, ve znění pozdějších předpisů organizaci M-SILNICE a.s., se sídlem Husova 1697, Pardubice 530 03, IČ: 42196868

hornickou činností, která spočívá v otvírce, přípravě a dobývání výhradního ložiska v kamenolomu Masty.

Obvodní báňský úřad v Trutnově dále podle ustanovení § 41 odst. 2, písm. c) zákona č. 61/1988 Sb., o hornické činnosti, výbušninách a o státní báňské správě, ve znění pozdějších zákonů v souladu s ustanovením § 37a zákona č. 44/1988 Sb., o ochraně a využití nerostného bohatství (horní zákon), ve znění pozdějších zákonů

schvaluje

organizaci M-SILNICE a.s., se sídlem Husova 1697, Pardubice 530 03, IČ: 42196868

návrh na vytváření finančních rezerv pro vypořádání důlních škod a na sanaci a rekultivaci pozemků dotčených vlivem dobývání v dobývacím prostoru Masty.

Obvodní báňský úřad v Trutnově podle ustanovení § 41 odst. 2, písm. i) v souladu s ustanovením § 27 odst. 2 zákona č. 61/1988 Sb., o hornické činnosti, výbušninách a o státní báňské správě, ve znění pozdějších zákonů

p o v o l u j e

organizaci M-SILNICE a.s., se sídlem Husova 1697, Pardubice 530 03, IČ: 42196868

trhací práce malého a velkého rozsahu při hornické činnosti v dobývacím prostoru Masty.

Hornická činnost se povoluje v rozsahu předloženého „Plánu otvírky, přípravy a dobývání výhradního ložiska stavebního kamene v kamenolomu Masty do vytěžení vymezené části“, který vypracoval v listopadu 2008 projektant pan [REDAKCE] a schválil závodní lomu pan [REDAKCE]. Návrh na vytváření finančních rezerv pro vypořádání důlních škod a na sanaci a rekultivaci pozemků dotčených vlivem dobývání v dobývacím prostoru Masty se schvaluje v rozsahu kapitoly 6. předloženého „Plánu otvírky, přípravy a dobývání výhradního ložiska stavebního kamene v kamenolomu Masty do vytěžení vymezené části“, který vypracoval v listopadu 2008 projektant pan [REDAKCE] a schválil závodní lomu pan [REDAKCE]. Trhací práce malého rozsahu se povolují v rozsahu předloženého „TECHNOLOGICKÉHO POSTUPU TRHACÍCH PRACÍ MALÉHO ROZSAHU určeného pro kamenolom Masty“, který vypracoval v prosinci 2008 střelmistr [REDAKCE] a ověřil vedoucí trhacích prací pan [REDAKCE]. Trhací práce velkého rozsahu se povolují v rozsahu předloženého „GENERELNÍHO PROJEKTU CLONOVÝCH Odstřelů kamenolom Masty“, který vypracoval pan [REDAKCE].

Při provádění hornické činnosti, vytváření finančních rezerv pro vypořádání důlních škod a na sanaci a rekultivaci pozemků dotčených vlivem dobývání v dobývacím prostoru Masty, při provádění trhacích prací malého a velkého rozsahu prováděných při hornické činnosti v dobývacím prostoru Masty budou dodrženy následující podmínky:

1. Při provádění hornické činnosti, vytváření finančních rezerv pro vypořádání důlních škod a na sanaci a rekultivaci pozemků dotčených vlivem dobývání v dobývacím prostoru Masty, při provádění trhacích prací malého a velkého rozsahu prováděných při hornické činnosti v dobývacím prostoru Masty bude dodržena předložená dokumentace „Plán otvírky, přípravy a dobývání výhradního ložiska stavebního kamene v kamenolomu Masty do vytěžení vymezené části“, který vypracoval v listopadu 2008 projektant pan [REDAKCE] a schválil závodní lomu pan [REDAKCE]. Návrh na vytváření finančních rezerv pro vypořádání důlních škod a na sanaci a rekultivaci pozemků dotčených vlivem dobývání v dobývacím prostoru Masty se schvaluje v rozsahu kapitoly 6. předloženého „Plánu otvírky, přípravy a dobývání výhradního ložiska stavebního kamene v kamenolomu Masty do vytěžení vymezené části“, který vypracoval v listopadu 2008 projektant pan [REDAKCE] a schválil závodní lomu pan [REDAKCE]. Trhací práce malého rozsahu se povolují v rozsahu předloženého „TECHNOLOGICKÉHO POSTUPU TRHACÍCH PRACÍ MALÉHO ROZSAHU určeného pro kamenolom Masty“, který vypracoval v prosinci 2008 střelmistr [REDAKCE] a ověřil vedoucí trhacích prací pan [REDAKCE]. Trhací práce velkého rozsahu se povolují v rozsahu předloženého „GENERELNÍHO PROJEKTU CLONOVÝCH Odstřelů kamenolom Masty“, který vypracoval pan [REDAKCE].
2. Dodržovat podmínky stanovené v závazném stanovisku Městského úřadu Dobruška, odboru životního prostředí pod čj. MUD 1287/2009 ZP/JS dne 13.2.2009, jedná se o následující:
 - záměr bude realizován podle předložené dokumentace,
 - realizací akce nedojde k omezení hospodaření na dotčených lesních pozemcích,
 - vytěžený materiál nebude ukládán na pozemcích určených k plnění funkcí lesa ani na přechodnou dobu,
 - do lesního porostu nebude vjížděno motorovými vozidly a nedojde k narušení půdního krytu,

- při realizaci akce nedojde k žádnému poškození nadzemních, ani podzemních částí lesních porostů,
 - v ochranném pásmu lesa nebudou rozdělávány otevřené ohně.
3. Organizace podle písemného vyjádření SÚS Královéhradeckého kraje a.s., Oblast Rychnov nad Kněžnou zn. 2868/08/RKHK/154/Zi ze dne 20.2.2009 uzavře dohodu o sdružení finančních prostředků mezi organizací a Královéhradeckým krajem za účelem rekonstrukce živичného krytu komunikací III/32115 a III/32116, kdy lhůta pro uzavření uvedené dohody je do 31.12.2009.
 4. Organizace uzavře s Českou republikou – Úřadem pro zastupování státu ve věcech majetkových nájemní smlouvu na pozemky p.č. 960/2 a 960/7 v k.ú. Masty do 31.12. 2009.
 5. Organizace smí vypouštět důlní vodu z kamenolomu Masty, kterou nespotřebuje pro vlastní činnost na základě a za podmínek stanovených v rozhodnutí Okresního úřadu v Rychnově nad Kněžnou, referátu životního prostředí čj. ŽP 1551/00-B ze dne 7.3.2001, které je platné do 30.10.2017, pokud nebude vodoprávním úřadem rozhodnuto jinak.
 6. Pracovníkům Lesů České republiky s.p. bude umožněn přístup k pozemkům p.č. 237/2 a 238/4 v k.ú Svinná u Brocné, které se nacházejí v dobývacím prostoru Masty.
 7. V případě, že nebude uzavřen platný právní vztah (nájemní smlouva) mezi Lesy České republiky s.p. a organizací na pozemcích p.č. 858, 859 a 1181 v k.ú. Hlinné u Dobrého, p.č. 1087/8 v k.ú. Masty, které jsou ve vlastnictví ČR s právem hospodaření pro LČR, s.p. nelze na těchto pokračovat s hornickou činností a trhacími pracemi v lomu Masty.
 8. V případě, že bude v souvislosti s těžbou nutné odnětí pozemků určených k plnění funkcí lesa podle ustanovení §§ 13 a 15 lesního zákona, organizace požádá věcně a místně příslušný orgán státní správy lesů v souladu s platným právním řádem.
 9. Do doby zahájení těžby na pozemku p.č. 960/12 v k.ú. Masty musí být tento pozemek těžební organizací majetkoprávně vypořádán.
 10. Organizace nesmí narušit stávající stav vytvořeného přírodního vodopádu drobného vodního toku a jeho okolí s dočasnými mělkými tůňemi v části lomu v k.ú. Hlinné a zamýšlený val ze skrývkového materiálu bude vytvořen v dostatečné vzdálenosti od tůní a přírodního toku.
 11. Před zahájením přípravy trhací práce velkého rozsahu musí být zaměřen těžební řez, vytyčeny vývrty podle pracovního projektu, proveden výpočet náloží a roznětu. Tato dokumentace spolu s měřickým výpočtem deníkem nebo tachymetrickým zápisníkem, nabíjecím plánem, konečnou záměrou, kopií zápisu o odstřelu se musí zakládat ke generálnímu technickému projektu clonových odstřelů na provozovně v Mastech. Dále musí vést písemné vyhodnocování provedených měření vývrů TVO, popř. ZTVO, zda sklony a směry vývrů odpovídají projektovaným údajům a to před provedením odstřelu, jehož se to týká.
 12. Po ukončení přípravných prací pro trhací práce velkého rozsahu se musí před zahájením nabíjení zaměřit místa náloží a provést kontrola, zda skutečný stav odpovídá technickému projektu odstřelu. V případě zjištěných změn se musí postupovat v souladu s platnými předpisy, (§§ 73 a 74 vyhlášky ČBÚ č. 72/1988 Sb., ve znění pozdějších vyhlášek).
 13. Bezpečnostní okruh musí mít vždy větší rozsah než území ohrožené odstřelem a musí být včas a řádně vyklizen a uzavřen dostatečným počtem hlídek. Trhací prací nesmí dojít k ohrožení pozemků a objektů, které nejsou ve vlastnictví žadatele, pokud k provádění trhacích prací a ke vstupu na cizí pozemky nebyl žadateli jejich vlastníky udělen souhlas.
 14. Vyklizení a uzavírání bezpečnostního okruhu při provádění trhacích prací na cizích pozemcích, které leží v bezpečnostním okruhu (s výjimkou stávajících komunikací), které se nacházejí mimo prostor, ve kterém je plánována hornická činnost, smí být prováděno pouze pochůzkovou činností bez použití mechanizační techniky. Pokud dojde při vyklizení a uzavírání bezpečnostního okruhu ke vzniku škod (například na porostech) musí být škody uhrazeny.
 15. Hmotnost trhaviny celkové nálože a hmotnosti trhaviny dílčích náloží připadajících na časový stupeň použitého rozněcovadla nesmí překročit hmotnosti stanovené v předložené dokumentaci „GENERELNÍ PROJEKT CLONOVÝCH ODSTŘELŮ lom Masty“.
 16. Organizace při hornické činnosti v lomu Masty zajistí minimalizování prašnosti, která je způsobena provozem lomu a rovněž zajistí průjezdnost komunikace Masty – Polomy po celou dobu provozu lomu

17. Celková vytvořená částka zákonné finanční rezervy na sanace a rekultivace pozemků dotčených vlivem dobývání a pro vypořádání důlních škod bude každoročně upravena o roční míru inflace vyjádřené přírůstkem průměrného indexu spotřebitelských cen vykazovaným Českým statistickým úřadem k danému kalendářnímu roku.
18. V každém kalendářním roce musí být provedena uzávěrka vytvořených zákonných finančních rezerv na sanace a rekultivace pozemků dotčených vlivem dobývání a pro vypořádání důlních škod. Výsledky této uzávěrky vytvořených rezerv předloží organizace Obvodnímu báňskému úřadu v Trutnově nejpozději do konce 1. čtvrtletí následujícího roku.
19. Do prostoru určeného pro provádění otvírky, přípravy a dobývání ložiska nesmí být ukládány ani v něm nesmí být skladovány žádné materiály, které nebyly získány z prováděné otvírky, přípravy a dobývání ložiska v lomu Masty nebo které nebyly vyrobeny následnou úpravou a zušlechtním těchto materiálů v rámci prováděné hornické činnosti. Tato podmínka se netýká konstrukčních a podobných materiálů, které budou v lomu dočasně uloženy z důvodů připravované nebo prováděné opravy mechanizace používané v lomu Masty, výstavby čerpací stanice v tomto lomu nebo prostředků sloužících k případné likvidaci eventuelního úniku ropných látek v lomu a materiálů potřebných pro podobné činnosti v lomu Masty.
20. Platnost tohoto rozhodnutí je omezena do vytěžení vymezené části zásob výhradního ložiska v dobývacím prostoru Masty.

Tímto rozhodnutím se nahrazuje rozhodnutí o povolení hornické činnosti v dobývacím prostoru Masty, které OBÚ v Trutnově vydal dne 22.3.1991 pod čj. 662/91/Hr/H.

Toto rozhodnutí založte do sbírky rozhodnutí státní báňské správy a s jeho obsahem, zejména pak se stanovenými podmínkami seznámte všechny pracovníky, kterých se toto povolení týká.

Odůvodnění:

Dne 3.2.2009 podala na Obvodní báňský úřad (dále jen OBÚ) v Trutnově organizace M-SILNICE a.s., se sídlem Husova 1697, Pardubice 530 03, IČ: 42196868 (dále jen organizace) v souladu s ustanovením § 10 zákona č. 61/1988 Sb., o hornické činnosti, výbušninách a o státní báňské správě, ve znění pozdějších zákonů žádost o povolení hornické činnosti – otvírky, přípravy a dobývání výhradního ložiska v dobývacím prostoru Masty a v souladu s ustanovením § 28 odst. 1 citovaného zákona žádost o povolení trhacích prací malého a velkého rozsahu (dále jen TPMR a TPVR) při hornické činnosti v dobývacím prostoru Masty.

Se žádostí o povolení hornické činnosti předložila organizace plán otvírky, přípravy a dobývání výhradního ložiska stavebního kamene v dobývacím prostoru Masty včetně grafické části, zpracovaný projektantem panem [REDAKCE], rozhodnutí OBÚ v Trutnově čj. 121/07 ze dne 19.1.2007 o oprávnění organizace k hornické činnosti, doklady z katastru nemovitosti, doklady zemědělského půdního fondu, závěr výpočtu optimálních bezpečnostních sklonů lomových stěn, mapovou dokumentaci, přehled vlastníků pozemků, závěr zjišťovacího řízení Krajského úřadu, Královéhradeckého kraje, Odboru životního prostředí a zemědělství ze dne 8.8.2008 pod čj. 11645/ZP/2008-Čr, souhlasná stanoviska účastníků řízení (zejména vlastníků pozemků), dotčených orgánů a organizací a další. Dále se žádostí o povolení TPMR a TPVR byl předložen technologický postup TPMR v kamenolomu Masty a generální projekt clonových odstřelů v kamenolomu Masty vypracované vedoucím TVO panem [REDAKCE]. K žádosti o povolení TPMR a TPVR organizace přiložila návrh opatření k ochraně práv a právem chráněných zájmů organizací a občanů a další zákonné náležitosti. Správní poplatky ve výši [REDAKCE] Kč a [REDAKCE] č byly uhrazeny podle zákona č. 634/2004 Sb., ve znění pozdějších zákonů, kolkovými známkami.

OBÚ v Trutnově podle ustanovení § 76 odst. 3 správního řádu vyrozuměl účastníky řízení, že dne 4.2.2009 pod čj. 368/I/09 usnesením o spojení řízení, které bylo poznamenáno do spisu, provedl v souladu s ustanovením § 140 odst. 1 správního řádu, spojení správního řízení o povolení hornické činnosti a správního řízení o povolení TPMR a TPVR při hornické činnosti.

Obvodní báňský úřad v Trutnově jako věcně a místně příslušný orgán státní báňské správy podle ustanovení §§ 38, 39 a 41 zákona č. 61/1988 Sb., ve znění pozdějších zákonů, uvědomil o zahájení řízení podle ustanovení § 47 odst. 1 správního řádu všechny známé účastníky řízení a

v souladu s ustanovením § 18 odst. 3 zákona č. 61/1988 Sb., ve znění pozdějších zákonů, a oznámil zahájení řízení dotčeným orgánům státní správy. Současně upozornil na skutečnost, že svoje stanoviska nebo námítky mohou dotčené orgány státní správy a účastníci řízení uplatnit nejpozději při ústním jednání jinak, že se k později podaným stanoviskům nebo námítkám nemusí přihlídnout. Rovněž v souladu s ustanovením § 136 odst. 3 správního řádu OBÚ v Trutnově požádal dotčené orgány státní správy o podání všech informací důležitých pro správní řízení.

Dále v souladu s ustanovením § 49 odst. 1 správního řádu a podle ustanovením § 18 odst. 3 a § 19 odst. 3 zákona č. 61/1988 Sb., ve znění pozdějších zákonů nařídil OBÚ v Trutnově opatřením čj. 368/09/09/II/Po/Lá ze dne 9.2.2009 ústní jednání na 24. února 2009.

Seznámení s podklady pro rozhodnutí umožnil Obvodní báňský úřad v Trutnově před termínem ústního jednání, tj. v úřední dny – pondělí a středa od 08.00 hod. do 17.00 hod. nebo při ústním jednání.

Zástupce Obvodního báňského úřadu v Trutnově (oprávněná úřední osoba) seznámil přítomné při ústním jednání dne 24.2.2009 s písemnými stanovisky a rozhodnutími (vyřešené střety zájmů) účastníků řízení a dotčených orgánů státní správy, která organizace předložila společně se žádostmi o povolení hornické činnosti – otvírku, přípravu a dobývání ložiska Masty v dobývacím prostoru Masty, povolení trhacích prací malého a velkého rozsahu při hornické činnosti a schválení návrhu na vytvoření finančních rezerv pro vypořádání důlních škod a na sanace a rekultivace pozemků dotčených vlivem dobývání. Při posuzování předložené žádosti vycházel Obvodní báňský úřad v Trutnově mimo jiné i z následujících dokladů:

- Rozhodnutí OBÚ v Trutnově čj. 121/07 ze dne 19.1.2007 o oprávnění organizace M – SILNICE a.s., se sídlem Pardubice, Husova 1697, IČ 42 19 68 68 k hornické činnosti,
- Výpis z obchodního rejstříku Krajského soudu v Hradci Králové ze dne 19.1.2009 na organizaci M – SILNICE a.s., se sídlem Pardubice, Husova 1697, IČ 42 19 68 68,
- Rozhodnutí Odboru výstavby Okresního národního výboru Rychnov nad Kněžnou čj. Výst. 386/65-1343 ze dne 28.4.1965 o územním rozhodnutí pro dobývací prostor Masty,
- Rozhodnutí Východočeského krajského národního výboru v Hradci Králové čj. VÚP/1349/87/Pt ze dne 6.8.1987 o rozšíření dobývacího prostoru Masty,
- Závěr zjišťovacího řízení Krajského úřadu Královéhradeckého kraje ze dne 8.8.2008 čj. 11645/ŽP/2008-Čr podle ustanovení § 7 zákona č. 100/2001 Sb., o posuzování vlivů na životní prostředí a o změně některých souvisejících zákonů, ve znění pozdějších zákonů, pro Kamenolom Masty – plán otvírky, přípravu a dobývání od roku 2009 v rámci stávajícího dobývacího prostoru se závěrem, že záměr „Kamenolom Masty – plán otvírky, přípravu a dobývání od roku 2009 v rámci stávajícího dobývacího prostoru“ nemá významný vliv na životní prostředí a veřejné zdraví a nebude posuzován podle zákona,
- Rozhodnutí Okresního úřadu Rychnov nad Kněžnou, referát životního prostředí čj. ŽP 1159/99-231/2 ze dne 29.7.2002 o povolení k odběru podzemní vody,
- Rozhodnutí Okresního úřadu Rychnov nad Kněžnou, referát životního prostředí čj. ŽP 1551/00-B ze dne 7.3.2001 o stanovení podmínek pro vypouštění důlních vod z kamenolomu Masty u Bílého Újezdu,
- Rozhodnutí Městského úřadu Dobruška, odboru životního prostředí, čj. ŽP/736/03/A/5-221/2 ze dne 22.9.2003 o povolení dočasného odnětí pozemků určených k plnění funkcí lesa, pro těžbu lomového kamene na dobu 20 let, tj. do 22.9.2023,
- Souhlas Městského úřadu Dobruška, odboru životního prostředí čj. ŽP 865/03-201.1 ze dne 10.11.2003 s trvalým odnětím pozemků na parcelách č. 960/4 a 960/8 v kultuře orná v k.ú. Hlinné u Dobrého pro rozšíření těžby stavebního kamene v dobývacím prostoru Masty,
- Závazné stanovisko Městského úřadu Rychnov nad Kněžnou, odboru životního prostředí zn. ŽP/7964/08-72/2008/Zs ze dne 12.11.2008 z hlediska vodního hospodářství je navrhovaný záměr možný – z hlediska ochrany přírody a krajiny za dodržení podmínky, že bude zajištěn stávající stav vytvořeného přírodního vodopádu a jeho okolí s dočasnými mělkými tůňmi v části lomu v k.ú. Hlinné, nebude zasahováno do jeho přírodních složek, tj. zamýšlený val ze skrývkového materiálu bude vytvořen v dostatečné vzdálenosti od tůní a přírodního toku,
- Závazné stanovisko Městského úřadu Dobruška, odboru životního prostředí, čj. MUD 7615/2008 ZP/TS ze dne 24.11.2008 – z hlediska vodního hospodářství není připomínek – z hlediska ochrany ovzduší není připomínek – z hlediska odpadového hospodářství není připomínek – z hlediska ochrany přírody a krajiny není připomínek – z hlediska zemědělského

půdního fondu není tento dotčen – z hlediska lesního hospodářství, jestliže k dalšímu využití lesních pozemků odňatých plnění funkcí lesa nebo lesních pozemků, jejichž plnění funkcí lesa je omezeno, je třeba stavebního povolení nebo jiné rozhodnutí podle zvláštních předpisů, nesmí být započato s jejich odlesňováním dřívě, než toto rozhodnutí nabude právní moci – z hlediska vlivu na životní prostředí není nutné záměr podrobit zjišťovacímu procesu vlivu stavby na životní prostředí – z hlediska ostatních zájmů chráněných Odborem životního prostředí Městského úřadu Dobruška nemá k předložené dokumentaci další připomínky,

- Sdělení Městského úřadu Rychnov nad Kněžnou, odboru výstavby čj. VÝST-7896/2008/Du ze dne 14.11.2008, že plán otvírky, přípravy a dobývání od roku 2009 pro lom Masty dle předložené dokumentace, není v rozporu s územním plánem obce Bílý Újezd,
- Stanovisko Městského úřadu Rychnov nad Kněžnou, odboru životního prostředí, čj. ŽP-11252/08-29/2009-Syn k žádosti o souhlas s trvalým odnětím pozemků ze zemědělského půdního fondu pro hornickou činnost – otvírku, přípravu a dobývání od roku 2009 v lomu Masty s tím, že nemá námitek k vydání souhlasu s vynětím ze ZPF,
- Písemné vyjádření Městského úřadu Dobruška, odboru výstavby čj. PD MUD 37219/2008 OV ze dne 29.12.2008 k pokračování hornické činnosti plánu otvírky, přípravy a dobývání od roku 2009 a provádění trhacích prací v lomu Masty, že je možné posuzovat pouze část záměru nacházejícího se v k.ú. Hlinné u Dobrého s upozorněním, že na daném území se nachází na území vymezeném Ministerstvem obrany, kdy vydat územní rozhodnutí nebo povolit stavbu lze jen na základě závazného stanoviska Ministerstva obrany prostřednictvím Vojenské ubytovací a stavební správy Pardubice,
- Stanovisko Ministerstva životního prostředí České republiky, pracoviště Hradec Králové, čj. 806/550/08-Ru ze dne 27.11.2008 s tím, že k pokračování hornické činnosti v lomu Masty neuplatňuje další zásadní připomínky,
- Stanovisko RWE Distribuční služby, s.r.o., správa sítí Hradec Králové zn. 4085/08/132 ze dne 11.12.2008 k plánu otvírky, přípravy a dobývání od roku 2009 a provádění trhacích prací v lomu Masty s tím, že v zájmovém území uvedeném v předložené dokumentaci nejsou umístěna žádná stávající plynárenská zařízení,
- Písemné vyjádření ČEZ Distribuce, a.s. zn. 001019705231 ze dne 21.11.2008 s tím, že se v zájmovém prostoru (bezpečnostní okruh k provádění trhacích prací v lomu Masty) nenachází energetické zařízení v majetku ČEZ Distribuce, a.s.,
- Stanovisko Povodí Labe, státní podnik Hradec Králové zn. PVZ/0837301/Po/0 ze dne 8.12.2008 s tím, že souhlasí s dalším pokračováním těžby v kamenolomu Masty bez připomínek,
- Písemné vyjádření AQUA SERVIS, a.s. Rychnov nad Kněžnou zn. 1665/1390/08 ze dne 18.12.2008 s tím, že se v zájmovém území nenachází žádné vodohospodářské zařízení ve správě AQUA SERVISU, a.s.,
- Písemný souhlas Ministerstva obrany České republiky, Vojenské ubytovací a stavební správy Pardubice čj. 7666-ÚP/2008-1420 ze dne 12.1.2009 s tím, že v řešené lokalitě nemá vojenská správa svoje specifické zájmy,
- Vyjádření Telefónica O2 Czech Republic, a.s. Hradec Králové, čj. 145952/08/CHK/M00 ze dne 17.12.2008 s tím, že při provádění hornické činnosti a trhacích prací při této činnosti v lomu Masty je organizace povinna učinit nezbytné opatření, aby nedošlo k ohrožení nebo poškození Sítě elektrických komunikací společnosti Telefónica O2 Czech Republic, a.s.,
- Písemné stanovisko Obce Bílý Újezd ze dne 4.11.2008, výpis z usnesení č. 15/2008 s tím, že zastupitelstvo obce schvaluje pokračování v hornické činnosti podle plánu otvírky, přípravy a dobývání od roku 2009 pro organizaci M-SILNICE a.s. Pardubice,
- Písemný souhlas Obce Dobré zn. 396/08 ze dne 15.12.2008 s pokračováním hornické činnosti podle projektové dokumentace Plánu otvírky, přípravy a dobývání od roku 2009 v lomu Masty a souhlas s prováděním trhacích prací,
- Písemný souhlas Obce Skuhrov nad Bělou zn. 134/08 ze dne 31.10.2008 s pokračováním hornické činnosti podle projektové dokumentace Plánu otvírky, přípravy a dobývání od roku 2009 v lomu Masty a souhlas s prováděním trhacích prací,
- Vyjádření Lesů ČR s.p., Hradec Králové, čj. 52/2009/099/17/817 ze dne 7.1.2009 k hornické činnosti a trhacím pracím v kamenolomu Masty s tím, že souhlasí za podmínky, že budou s ohledem na vlastnictví pozemků dotčených plánovanou hornickou činností účastníky všech stupňů řízení,

- Stanovisko Pozemkového fondu České republiky zn. N 107 121/08 ze dne 6.10.2008 – souhlas s pokračováním hornické činnosti podle projektové dokumentace plánu otvirky, přípravy a dobývání od roku 2009 v k.ú. Masty, kdy má být dotčen též pozemek p.č. 960/12 v k.ú. Masty, který je ve správě Pozemkového fondu ČR (LV 10002), a proto je nutné majetkoprávní vypořádání,
- Sdělení Úřadu pro zastupování státu ve věcech majetkových, územní pracoviště Hradec Králové, čj. UZSVM/HRK/4225/2008-HRKM/Př.27/07/Po ze dne 22.9.2008, že žádost je nutné doplnit řadou dokladů,
- Písemný souhlas paní [REDAKCE] s prováděním hornické činnosti a trhacích prací malého a velkého rozsahu v dobývacím prostoru Masty,
- Písemný souhlas pana [REDAKCE] ze dne 16.6.2008 s prováděním hornické činnosti a trhacích prací malého a velkého rozsahu v dobývacím prostoru Masty na období od roku 2009 za stanovených podmínek,
- Písemný souhlas pana [REDAKCE] ze dne 7.12.2006 s prováděním hornické činnosti a trhacích prací malého a velkého rozsahu v dobývacím prostoru Masty na období od roku 2007 za stanovených podmínek,
- Písemný souhlas pana P [REDAKCE] ze dne 17.7.2008 s prováděním hornické činnosti a trhacích prací malého a velkého rozsahu v dobývacím prostoru Masty na období od roku 2009,
- Písemný souhlas [REDAKCE] ze dne 17.7.2008 s prováděním hornické činnosti a trhacích prací malého a velkého rozsahu v dobývacím prostoru Masty,
- Písemný souhlas [REDAKCE] ze dne 4.9.2008 s prováděním hornické činnosti a trhacích prací malého a velkého rozsahu v dobývacím prostoru Masty,
- Nájemní smlouva uzavřená mezi organizací a pronajímateli [REDAKCE]
- Vyjádření [REDAKCE] ze dne 13.11.2008, že souhlasí s prováděním trhacích prací v lomu Masty,
- Souhlas pana [REDAKCE] ze dne 15.2.2008 s prováděním hornické činnosti a trhacích prací malého a velkého rozsahu v dobývacím prostoru Masty.

Organizace při ústním jednání dne 24.2.2009 dále předložila následující stanoviska a vyjádření:

- závazné stanovisko Městského úřadu Dobruška, odboru životního prostředí čj. MUD 1287/2009 ZP/JS ze dne 13.2.2009 vydané podle ustanovení § 14 odst. 2 lesního zákona, kdy souhlasí s prováděním těžebních prací v lomu Masty, která bude realizovaná do 50 m od okraje lesa byl vydán za těchto podmínek:
 - záměr bude realizován podle předložené dokumentace,
 - realizací akce nedojde k omezení hospodaření na dotčených lesních pozemcích,
 - vytěžený materiál nebude ukládán na pozemcích určených k plnění funkcí lesa ani na přechodnou dobu,
 - do lesního porostu nebude vjížděno motorovými vozidly a nedojde k narušení půdního krytu,
 - při realizaci akce nedojde k žádnému poškození nadzemních, ani podzemních částí lesních porostů,
 - v ochranném pásmu lesa nebudou rozdělavány otevřené ohně,
- závazné stanovisko Krajského úřadu Královéhradeckého kraje čj. 874/ZP/2009-Mo ze dne 16.2.2009 o souhlasu s trvalým odnětím zemědělské půdy ze zemědělského půdního fondu a schválení plánu technické a biologické rekultivace,
- vyjádření České inspekce životního prostředí, oblastního inspektorátu Hradec Králové zn. ČIŽP/45000/0902438.001/09/KVV ze dne 6.2.2009 s tím, že žádost byla vrácena k doplnění dokumentace o odborný posudek a následnému předložení Krajskému řádu Královéhradeckého kraje, odboru životního prostředí a zemědělství, oddělení technické ochrany životního prostředí – ochrany ovzduší k povolení zdroje znečišťování ovzduší. Splněno dne 6.3.2009 vydáním rozhodnutí Krajského úřadu Královéhradeckého kraje pod čj. 3491/ŽP/2009-Nt-3,
- vyjádření SÚS Královéhradeckého kraje a.s., Oblast Rychnov nad Kněžnou zn. 2868/08/RKHK/154/Zi ze dne 20.2.2009, o souhlasu s podmínkou s tím, že do nabytí právní moci rozhodnutí Obvodního báňského úřadu v Trutnově bude uzavřena dohoda o sdružení finančních prostředků mezi organizací a Královéhradeckým krajem za účelem rekonstrukce živičného krytu komunikací III/32115 a III/32116, kdy lhůta pro uzavření uvedené dohody byla

prodloužena do 31.12.2009 písemným vyjádřením SÚS Královéhradeckého kraje a.s., Oblast Rychnov nad Kněžnou dne 20.2.2009 na OBÚ v Trutnově zaevidováno dne 25.3.2009 pod čj. 1062/09, což je zohledněno v podmínce č. 3 výrokové části rozhodnutí.

Při ústním jednání sdělil do protokolu [REDAKCE] za Úřad pro zastupování státu ve věcech majetkových, že souhlasí s povolením hornické činnosti – otvírky, přípravy a dobývání v dobývacím prostoru Masty a s povolením TPMR a TPVR při této činnosti za podmínky, že s Českou republikou bude uzavřena nájemní smlouva na pozemky p.č. 960/2 a 960/7 v k.ú. Masty. Organizace na zdejší úřad předložila dne 23.3.2009 (zaevidováno pod čj. 1023/09) žádost o uzavření kupní smlouvy o prodeji pozemků ve vlastnictví státu ze dne 27.10.2003, která nebyla do dnešního dne ze strany Úřadu pro zastupování státu ve věcech majetkových, územní pracoviště Rychnov nad Kněžnou realizována. OBÚ v Trutnově není kompetentním orgánem ve věci uzavírání dvoustranných právních aktů jako je dohoda či smlouva o pronájmu nemovitosti nebo případná kupní smlouva o prodeji pozemku a záleží vždy na vůli účastníků, a proto byla zdejším úřadem v podmínce č. 4 tohoto rozhodnutí stanovená přiměřená lhůta k uzavření příslušného právního aktu do 31.12.2009.

Zástupci organizace závodní lomu [REDAKCE] projektant pan [REDAKCE], TVO a střelní mistr pan [REDAKCE] seznámili přítomné s plánem otvírky, přípravy a dobývání ložiska Masty v dobývacím prostoru Masty, technologickým postupem trhacích prací malého rozsahu, generálním projektem clonových odstřelů v kamenolomu Masty. Rovněž zodpověděli dotazy přítomných, které se týkaly pokračování hornické činnosti v kamenolomu Masty.

K dotazu paní [REDAKCE] ohledně prašnosti v lomu Masty, která ovlivňuje i životní prostředí jejich domku, velkým otřesům a jak to bude s cestou, odpověděli TVO [REDAKCE], ředitel J [REDAKCE], projektant [REDAKCE] a závodní lomu [REDAKCE], že k případným otřesům může být na základě dohody provedeno měření. Pokud se jedná o prašnost, tak byla pozvána firma EKOGLOBAL s.r.o. Hradec Králové, která provedla měření odsávání a byla přijata opatření k vyšší účinnosti, což bude realizováno. Komunikace, která je účelová pro lom bude zpevněná. S tímto vysvětlením paní [REDAKCE] souhlasila.

Vzhledem k výše uvedenému, jelikož při ústním jednání nebyly shledány takové závady či nedostatky, které by bránily vydat ve věci meritorní rozhodnutí, bylo při ústním jednání poznamenáno do protokolu, že bude ze strany OBÚ v Trutnově vydáno rozhodnutí o povolení hornické činnosti – otvírky, přípravy a dobývání ložiska v dobývacím prostoru Masty a povolení TPMR a TPVR při této činnosti v dobývacím prostoru Masty.

V textové části dokumentace „Plánu otvírky, přípravy a dobývání výhradního ložiska stavebního kamene v kamenolomu Masty do vytěžení vymezené části“, který vypracoval v listopadu 2008 projektant pan [REDAKCE] a schválil závodní lomu pan [REDAKCE], je podrobným způsobem uvedeno, jakým způsobem bude zajištěno plnění podmínek rozhodnutí VČKNV Hradec Králové ze dne 6.8.1987, čj. VÚP/1340/87/Pt o rozšíření dobývacího prostoru Masty.

Dále je v textové části dokumentace „Plánu otvírky, přípravy a dobývání výhradního ložiska stavebního kamene v kamenolomu Masty do vytěžení vymezené části“, který vypracoval v listopadu 2008 projektant pan [REDAKCE] a schválil závodní lomu pan [REDAKCE] popsán způsob otvírky, přípravy a dobývání včetně záborů pozemků včetně skrývek. Samotné dobývání v kamenolomu Masty bude prováděno metodou patrového těžení na šesti těžebních řezech v k.ú. Masty. V k.ú. Hlinné u Dobrého bude provedeno zahloubení na úroveň 330 m n.m. Metoda patrového těžení pomocí clonových odstřelů je u organizace běžně používanou dobývací metodou ve všech lomech vyrábějících drcené kamenivo. Nové metody se nezavádějí.

Při posuzování podané žádosti vycházel zdejší úřad i z citovaného rozhodnutí, které vydal Okresní úřad, referát životního prostředí dne 7.3.2001 pod čj. ŽP 1551/00-B, ve kterém organizaci stanovil podmínky pro vypouštění důlních vod z kamenolomu Masty, ze kterých vyplývá, že kvalita vypouštěných vod na vyústi, bude sledována podle platných norem s četností 4x ročně. Vzhledem k tomu, že Okresní úřad v Rychnově nad Kněžnou rozhodnutí časově omezil do 30.10.2017, stanovil zdejší úřad ve výrokové části tohoto rozhodnutí podmínku č. 5, ze které vyplývá, že organizace smí vypouštět důlní vodu za podmínek v rozhodnutí stanovených a platném rozhodnutí pro vypouštění důlních vod pokud nebude vodoprávním úřadem rozhodnuto jinak. Podle aktuálního projektu rekultivace celého kamenolomu včetně uvažovaného záměru se předpokládá rekultivace části lomu na vodní plochu.

Zdejší úřad v plném rozsahu akceptoval závěr zjišťovacího řízení Krajského úřadu Královéhradeckého kraje ze dne 8.8.2008 čj. 11645/ŽP/2008-Čr. Tento byl posuzován podle ustanovení § 7 zákona č. 100/2001 Sb., o posuzování vlivů na životní prostředí a o změně některých souvisejících zákonů, ve znění pozdějších zákonů, pro Kamenolom Masty – plán otvírky, přípravy a dobývání od roku 2009 v rámci stávajícího dobývacího prostoru se závěrem, že záměr „Kamenolom Masty – plán otvírky, přípravy a dobývání od roku 2009 v rámci stávajícího dobývacího prostoru“ naplňuje dikci bodu 2.5., kategorie II, přílohy č. 1 zákona, a proto bylo ve smyslu ustanovení § 7 zákona provedeno zjišťovací řízení. Na základě zjišťovacího řízení provedeného podle zásad uvedených v příloze č. 2 zákona dospěl Krajský úřad Královéhradeckého kraje, odbor životního prostředí a zemědělství, jako příslušný orgán ve smyslu § 33 zákona, vykonávající státní správu v oblasti posuzování vlivů na životní prostředí k závěru, že záměr Kamenolom Masty – plán otvírky, přípravy a dobývání od roku 2009 v rámci stávajícího dobývacího prostoru nemá významný vliv na životní prostředí a veřejné zdraví a nebude posuzován podle zákona.

Ministerstvo životního prostředí ČR ve svém stanovisku konstatovalo, že záměr byl posouzen ve zjišťovacím řízení Krajského úřadu Královéhradeckého kraje, odboru životního prostředí a zemědělství (zákon č. 100/2001 Sb.) v roce 2008 a neuplatňuje další zásadní připomínky.

Při povolování plánovaných činností respektoval zdejší úřad požadavky vlastníků nebo spoluvlastníků pozemků, které si pro provádění plánované hornické činnosti a pro provádění trhacích prací stanovili v písemných stanoviscích, která tvoří součást předložené dokumentace.

Pan J. [redacted] ve svém vyjádření ze dne 16.6.2008 souhlasí s prováděním hornické činnosti a trhacích prací malého a velkého rozsahu v dobývacím prostoru Masty za podmínek, kdy ve svém souhlasu požaduje paušální částku na drobné opravy domu, způsobené těžební činností lomu Masty. Dále požaduje před dalším rozšířením lomu vždy přeložit stávající komunikaci nad lomem a v případě ztráty vody způsobené provozem lomu zajistit náhradní zdroj a že nebudou dotčeny jeho pozemky. Organizace má u některých výše uvedených podmínek povinnosti přímo vyplývající ze zákona např. z ustanovení § 36 zákona č. 44/1988 Sb., o ochraně a využití nerostného bohatství (horní zákon), ve znění pozdějších zákonů a pokud se jedná o náhradu důlních škod, tak se v souladu s ustanovením § 37 citovaného zákona na vypořádání důlních škod vztahují obecné předpisy o náhradě škody zejména občanský zákoník.

Rovněž podmínky stanovené ve vyjádření pana J. [redacted] ze dne 7.12.2006 k povolení hornické činnosti a trhacích prací v dobývacím prostoru Masty, pokud se jedná o případnou ztrátu vody nebo narušení statiky domu jsou řešeny výše uvedenou právní úpravou tj. ustanovením § 37 horního zákona.

Požadavek minimalizovat prašnost způsobenou provozem lomu a požadavek na zajištění průjezdnosti komunikace Masty – Polomy po celou dobu provozu lomu byl řešen zdejším úřadem v podmínce č. 16 výrokové části tohoto rozhodnutí.

Z písemného vyjádření Lesy České republiky s.p. ze dne 7. ledna 2009 vyplývají další podmínky č. 6 a 7 uvedené ve výrokové části tohoto rozhodnutí tj. pracovníkům LČR bude umožněn přístup k pozemkům p.č. 237/2 a 238/4 v k.ú Svinná u Brocné, které se nacházejí v dobývacím prostoru Masty a pokud nebude uzavřen platný právní vztah (nájemní smlouva) mezi Lesy České republiky s.p. a organizací na pozemcích p.č. 858, 859 a 1181 v k.ú. Hlinné u Dobrého, p.č. 1087/8 v k.ú. Masty, které jsou ve vlastnictví ČR s právem hospodaření pro LČR, s.p. nelze na těchto pokračovat s hornickou činností a trhacími pracemi v lomu Masty a v případě, že bude v souvislosti s těžbou nutné odnětí pozemků určených k plnění funkcí lesa podle ustanovení §§ 13 a 15 lesního zákona, organizace požádá věcně a místně příslušný orgán státní správy lesů v souladu s platným právním řádem.

Další podmínka č. 10 ve výrokové části tohoto rozhodnutí byla stanovena na základě písemného závazného stanoviska Městského úřadu Rychnov nad Kněžnou, odboru životního prostředí ze dne 12.11.2008 pod zn. ŽP/7964/08-72/2008/Zs, kdy organizace nesmí narušit stávající stav vytvořeného přírodního vodopádu drobného vodního toku a jeho okolí s dočasnými mělkými tůňmi v části lomu v k.ú. Hlinné a zamýšlený val ze skrývkového materiálu bude vytvořen v dostatečné vzdálenosti od tůň a přírodního toku.

Městský úřad Dobruška, odbor životního prostředí ve svém stanovisku ze dne 24.11.2008 pod čj. MUD 7615/2008 ZP/TS v oblasti Lesního hospodářství upozornil organizaci, že v případě, že bude těžbou dotčeno ochranné pásmo lesa, tj. do 50 m od lesních pozemků, je ke stavbě nutný,

podle ustanovení § 14 odst. 2 zákona č. 289/1995 Sb., (lesní zákon) souhlas věcně a místně příslušného orgánu státní správy lesů, kdy tímto je pro k.ú. Hlinné Městský úřad Dobruška, odbor životního prostředí, kterému je nutno předložit žádost se zákresem ne pozemkové mapě. Organizace při ústním jednání dne 24.2.2009 předložila toto závazné stanovisko ze dne 13.2.2009 pod čj. MUD 1287/2009 ZP/JS Městského úřadu Dobruška podle ustanovení § 14 odst. 2 lesního zákona o souhlasu s prováděním těžebních prací v lomu Masty, která bude realizována do 50 m od okraje lesa. Další připomínka Městského úřadu Dobruška ohledně odnětí pozemků určených k plnění funkcí lesa podle ustanovení § 13 a § 15 lesního zákona, kdy je nutné o toto odnětí požádat věcně a místně příslušný orgán státní správy lesů byla zohledněna v podmínce č. 8 výrokové části tohoto rozhodnutí.

Organizace na OBÚ v Trutnově předložila dne 25.3.2009, zaevidováno pod čj. 1061/09 rozhodnutí Krajského úřadu Královéhradeckého kraje, odboru životního prostředí a zemědělství technické ochrany životního prostředí čj. 3491/ŽP/2009-Nt-3 ze dne 6.3.2009, kterým stanovil podmínky ke změně stavby středního stacionárního zdroje znečišťování ovzduší v k.ú. Masty.

Ostatní podmínky výrokové části tohoto rozhodnutí stanovil správní orgán k zajištění bezpečnosti a ochrany zdraví při práci a bezpečnosti provozu.

Tímto rozhodnutím se nahrazuje rozhodnutí o povolení hornické činnosti v dobývacím prostoru Masty, které OBÚ v Trutnově vydal dne 22.3.1991 pod čj. 662/91/Hr/H.

Obvodní báňský úřad v Trutnově prostudoval a posoudil podklady správního řízení, předloženou písemnou i mapovou dokumentaci, stanoviska, vyjádření a námítky, které účastníci a dotčené orgány v řízení uplatnili a zohlednil je v rozhodnutí. Obvodní báňský úřad v Trutnově konstatoval, že nebyly v průběhu správního řízení zejména při ústním jednání vzneseny takové námítky či stanoviska, které by bránily vydat ve věci rozhodnutí, a proto rozhodl, jak je výše uvedeno.

Poučení o odvolání:

Proti tomuto rozhodnutí je možné podat odvolání ve lhůtě 15 dnů ode dne jeho oznámení k Českému báňskému úřadu v Praze prostřednictvím Obvodního báňského úřadu v Trutnově (§ 81 odst. 1 zákona č. 500/2004 Sb., správní řád). Podané odvolání musí splňovat náležitosti ustanovení § 82 správního řádu.

Odvolání se podává v počtu 20 kusů. Nepodá-li účastník potřebný počet stejnopisů, vyhotoví je na jeho náklady OBÚ v Trutnově. Odvolání jen proti odůvodnění rozhodnutí je nepřípustné.

Příloha:

- POPD, GP CO, TP TPMR (pouze žadatel)

Rozdělovník: ./.



Toto rozhodnutí nabylo
právní moci dne... 22.3.2018
je vykonatelné dne.....
Obvodní báňský úřad pro území kraje
Královéhradeckého a Pardubického
dne... 4.4.2018



OBVODNÍ BÁŇSKÝ ÚŘAD

PRO ÚZEMÍ KRAJŮ KRÁLOVÉHRADECKÉHO A PARDUBICKÉHO

čj. SBS 04739/2018/OBÚ-09/1

Na základě žádosti účastníka řízení podle ustanovení § 27 odst. 1 zákona č. 500/2004 Sb., ve znění pozdějších zákonů organizace M – SILNICE a.s., se sídlem Pardubice, Husova 1697, IČ 42 19 68 68, Obvodní báňský úřad pro území krajů Královéhradeckého a Pardubického se sídlem v Hradci Králové (dále jen OBÚ v Hradci Králové) podle ustanovení § 41 odst. 2 písm. m) zákona č. 61/1988 Sb., o hornické činnosti, výbušninách a o státní báňské správě, ve znění pozdějších zákonů a podle ustanovení § 1 odst. 2 vyhlášky ČBÚ č. 15/1995 Sb., o oprávnění k hornické činnosti a činnosti prováděné hornickým způsobem, jakož i k projektování objektů a zařízení, které jsou součástí těchto činností,

v y d á v á

o p r á v n ě n í

k hornické činnosti

Obchodní jméno: M - SILNICE a.s.
Sídlo: Husova 1697, Bílé Předměstí, 530 03 Pardubice
Identifikační číslo: 421 96 868

Pro předmět činnosti: (podle § 2 písm. b), c), d), e) f) a i) zákona č. 61/1988 Sb.)

- *otvírka, příprava a dobývání výhradních ložisek,*
- *zřizování, zajišťování a likvidace důlních děl a lomů,*
- *úprava a zušlechťování nerostů prováděné v souvislosti s jejich dobýváním,*
- *zřizování a provozování odvalů, výsypek a odkališť při výše uvedených činnostech,*
- *zvláštní zásahy do zemské kůry*
- *důlně měřická činnost.*

Jméno a příjmení závodního lomu: [redacted]
Bydliště: [redacted] 6
Datum narození: [redacted]
Osvědčení: vydané OBÚ v Trutnově pod čj. 3359/1992

Jméno a příjmení závodního lomu: [redacted]
Bydliště: [redacted]
Datum narození: [redacted]
Osvědčení: vydané OBÚ v Trutnově pod čj. 3810/10/09/1

Jméno a příjmení závodního lomu: [redacted]
Bydliště: [redacted]
Datum narození: [redacted]
Osvědčení: vydané OBÚ v Trutnově pod čj. 1102/1993

Osvědčení: vydané OBÚ v Trutnově pod čj. 1102/1993

Jméno a příjmení závodního lomu: [redacted] a

Bydliště: [redacted]

Datum narození: [redacted] 4

Osvědčení: vydané OBÚ v Trutnově pod čj. 2911/I/1997

Jméno a příjmení závodního lomu: [redacted]

Bydliště: [redacted]

Datum narození: [redacted] 7

Osvědčení: vydané OBÚ v Trutnově pod čj. 286/1994

Jméno a příjmení závodního lomu: [redacted]

Bydliště: [redacted]

Datum narození: [redacted] 5

Osvědčení: vydané OBÚ v Hradci Králové pod čj. SBS 30038/2017/OBÚ-09/2

Jméno a příjmení závodního lomu: [redacted]

Bydliště: [redacted]

Datum narození: [redacted] 0

Osvědčení: vydané OBÚ v Trutnově pod čj. SBS 18309/11/09/2

Jméno a příjmení závodního lomu: [redacted]

Bydliště: [redacted]

Datum narození: [redacted]

Osvědčení: vydané OBÚ v Hradci Králové pod čj. SBS 26062/2015/OBÚ-09/4

Jméno a příjmení závodního lomu: [redacted] c

Bydliště: [redacted] í

Datum narození: [redacted] 5

Osvědčení: vydané OBÚ v Hradci Králové pod čj. SBS 25045/2015/OBÚ-09/2

Jméno a příjmení projektanta: [redacted] e

Bydliště: [redacted] é

Datum narození: [redacted] 3

Osvědčení: vydané OBÚ v Trutnově pod čj. 2913/I/1997

Jméno a příjmení projektanta: [redacted]

Bydliště: [redacted] I

Datum narození: [redacted] 3

Osvědčení: vydané OBÚ v Trutnově pod čj. 1729/1993

Jméno a příjmení projektanta: [redacted]

Bydliště: [redacted]

Datum narození: [redacted]

Osvědčení: vydané OBÚ v Trutnově pod čj. 80/1993

Jméno a příjmení báňského projektanta: [redacted]

Bydliště: [redacted] p

Datum narození: [redacted]

Osvědčení: vydané OBÚ v Hradci Králové pod čj. SBS 32175/2015/OBÚ-09/2

