


**Dodatek č. 1 ke Smlouvě o podmínkách realizace projektu
v rámci Programu přeshraniční spolupráce
Česká republika – Svobodný stát Bavorsko Cíl EÚS 2014–2020**

Česká republika - Ministerstvo pro místní rozvoj

se sídlem: Staroměstské nám. 6, 110 15 Praha 1

zastoupené: RNDr. Jiřím Horáčkem, ředitelem odboru evropské územní spolupráce



(dále jen „Národní organ“)

na straně jedné

..

a

Správa Národního parku Šumava

se sídlem: 1. máje 260/19, 385 01 Vimperk

zastoupená: Mgr. Pavlem Hubeným, ředitelem

zapsaná v registru ekonomických subjektů



(dále jen „Partner“)

na straně druhé

uzavřely

v návaznosti na Smlouvu o podmínkách realizace projektu v rámci Programu přeshraniční spolupráce Česká republika – Svobodný stát Bavorsko Cíl EÚS 2014–2020 (dále jen „Smlouva“) ze dne 23.06.2017, kterou jsou stanoveny podmínky pro realizaci aktivit české části projektu:

Číslo projektu:	120
Název projektu:	Houby regionu bavorsko/česko/rakouského trojmezí
Prioritní osa:	2
Specifický cíl:	6d

(dále jen „Projekt“)

tento Dodatek.

Čl. 1

Čl. 2 Smlouvy se mění takto:

Harmonogram plnění

Realizace projektu musí být dokončena nejpozději do 30.06.2020.

Příloha č. 2: Rozhodnutí Monitorovacího výboru.

Příloha č. 5: Harmonogram monitorovacích období.

Nová verze Přílohy č. 2 Rozhodnutí Monitorovacího výboru a Přílohy č. 5 Harmonogram monitorovacích období je připojena k tomuto dodatku.


Čl. 2

Všechna ostatní ustanovení Smlouvy zůstávají nezměněna.


Čl. 3

1. Dodatek je vyhotoven ve 3 stejnopisech, z nichž každý má platnost originálu. Jednotlivá vyhotovení budou distribuována a archivována: jeden stejnopis obdrží Partner, jeden Národní orgán a jeden Kontroloři.
2. Smluvní strany se dohodly, že tento Dodatek se uzavírá a nabývá účinnosti dnem uveřejnění v registru smluv v souladu se zákonem č. 340/2015 Sb., o zvláštních podmínkách účinnosti některých smluv, uveřejňování těchto smluv a o registru smluv (zákon o registru smluv), v platném znění.
3. Smluvní strany prohlašují, že si text Dodatku pečlivě před jeho podpisem přečetly, s jeho obsahem bez výhrad souhlasí, že je projevem jejich svobodné a vážné vůle, prosté omylu, na důkaz čeho připojují své podpisy.

V Písku, dne 02. 12. 2019
Za Partnera




V Praze, dne 9. 12. 2019
Za Národní orgán



ř
Ministerstva pro místní rozvoj

Za věcnou a formální správnost Dodatku:

02. 12. 2019
V Písku, dne
Za Centrum pro regionální rozvoj České republiky


Ing. Milan Voldřich
vedoucí oddělení pro NUTS II Jihozápad
Centra pro regionální rozvoj České republiky



Programm zur grenzübergreifenden Zusammenarbeit Freistaat Bayern – Tschechische Republik Ziel ETZ 2014-2020 /

Program přeshraniční spolupráce Česká republika – Svobodný stát Bavorsko Cíl EÚS 2014-2020

Entscheidung des Begleitausschusses zum Projekt / Rozhodnutí Monitorovacího výboru k projektu 120

Funga des Böhmerwalds Houby regionu bavorsko/česko/rakouského trojmezí

Kommentarfeld / Pole pro komentář

Das Projekt wurde zum 3. Mal im Begleitausschuss vorgelegt.
Projekt byl předložen po 3. na Monitorovací výbor

Zuständige Stellen / Příslušná místa

Antragsbearbeitende Stelle LP / Místo zpracovávající žádost VP

Niederbayern

Antragsbearbeitende Stelle PP / Místo zpracovávající žádost PP

Jihočeský kraj

Ressortzuständigkeit in BY / Rezort v BY

StMUV



I. Zusammenfassende Angaben zum Projektantrag / Shrnující údaje k projektové žádosti

Eckdaten des Projekts / Identifikace projektu

Projektdauerzeit / Doba realizace projektu 42 Monate / měsíců	Projektbeginn / Začátek realizace projektu 01.01.2017	Projektende / Konec realizace projektu 30.06.2020	
Prioritätsachse / Prioritní osa	2 Erhaltung und Schutz der Umwelt sowie Förderung der Ressourceneffizienz / Zachování a ochrana životního prostředí a účinné využívání zdrojů		
Spezifisches Ziel / Specifický cíl	Steigerung und Wiederherstellung der Biodiversität und der Ökosystemdienstleistungen / Zvyšování a obnova biodiverzity a ekosystémových služeb		
Ergebnisindikator / Indikátor výsledku	Attraktivität des Kultur- und Naturerbes / Atraktivita kulturního a přírodního dědictví		
Outputindikator / Indikátor výstupu Zielwert / Cílová hodnota	Anzahl der konzeptionellen Maßnahmen (Studien im Bereich Steigerung und Wiederherstellung der Biodiversität und der Ökosystemdienstleistungen) / Počet koncepčních opatření (studie v oblasti zvýšení a obnovy biodiverzity a ekosystémových služeb)		1,00
Gesamtes förderfähiges Budget / Celkový způsobilý rozpočet			721 485,80 €
Gesamtbudget der Aktivitäten außerhalb des Programmgebiets (Indikativ) / Celkové způsobilé výdaje aktivit mimo dotační území (indikativně)			195.000,00 €
Beihilferelevanz des Projekts / Relevance veřejné podpory projektu	Nein / Ne		
Falls ja, Umsetzung über AGVO oder <i>de minimis</i> / Pokud ano, realizace v souladu s obecným nařízením o blokových výjimkách nebo v rámci <i>de minimis</i>	-		


Ort der Projektdurchführung / Místo realizace projektu

Ausgewählte NUTS Regionen des Programmgebiets im Freistaat Bayern / Vybrané regiony NUTS v dotačním území ve Svobodném státě Bavorsko

- Neustadt a. d. Waldnaab
- Schwandorf
- Cham
- Regensburg, Landkreis
- Regensburg, kreisfreie Stadt
- Weiden i. d. Opf, kreisfreie Stadt
- Straubing-Bogen
- Regen
- Deggendorf
- Freyung-Grafenau
- Passau, Landkreis

Ausgewählte NUTS Regionen des Programmgebiets in der Tschechischen Republik / Vybrané regiony NUTS v dotačním území v České republice

- Jihočeský kraj
- Plzeňský kraj



Projektzusammenfassung

Das geplante Projekt bietet erstmalig die Möglichkeit, das vorhandene Wissen um die Pilzwelt der traditionsreichen Region Böhmischer Wald länderübergreifend zusammenzufassen und nachhaltig zu erweitern. Die Region „Böhmerwald“ umfasst den Bayerischen und Oberpfälzer Wald auf deutscher Seite und auf tschechischer Seite einen weiten Bereich vom Böhmischem Wald bis zum Gratzener Bergland. Komplettiert wird das Projektgebiet durch die auf österreichischer Seite angrenzenden Teile des Mühl- und Waldviertels – diese liegen außerhalb des beantragten Projektgebiets und werden bearbeitet durch assoziierte österreichische Projektpartner (Anlage 1 – Karte). Das Gebiet umfasst damit zwei Nationalparks und mehrere Naturparks und Landschaftsschutzgebiete. Pilze (Funga) gelten im europäischen Naturschutz als „forgotten species“. Dieser Umstand ist weder fachlich begründet (Pilze sind essenziell in allen natürlichen Stoffkreisläufen und Basis zahlreicher Ökosystemdienstleistungen), noch reflektiert er das große öffentliche Interesse insbesondere ländlicher Bevölkerungskreise an dieser faszinierenden Organismengruppe.

Die Biodiversitätsdaten sind eine wichtige Basis für den Arten- und Biotopschutz. Weiterhin sind sie den Institutionen des Naturschutzes und der Forschung z. B. in den Nationalparks Bayerischer Wald und Šumava dienlich. Die wissenschaftliche Projektbegleitung (z. B. mit Bachelor- und Masterarbeiten) und Auswertung der Daten soll mit Unterstützung der Universität Regensburg erfolgen, ggf. unter Einbindung der assoziierten Partner (Biologiezentrum-Linz und Österreichischen Mykologischen Gesellschaft). DNA-Proben von Belegexemplaren werden untersucht und ausgewertet. Die wissenschaftlichen Erkenntnisse unterstützen und optimieren naturschutzfachliche Entscheidungen.

Jährliche Kartierungstreffen in Bayern und Tschechien sollen die internationale Zusammenarbeit von Experten fördern und die Basis für ein künftiges Monitoring-Programm schaffen. Ein Großteil der vorhandenen Beobachtungsdaten stammt von ehrenamtlich tätigen Amateuren aus lokalen Vereinen. Mit der Förderung von Citizen Science (z. B. Erstattung Aufwendungen Ehrenamt) sollen diese Aktivitäten gestärkt und damit neue Funddaten erhoben werden.

Die gesammelten Daten werden auf einer gemeinsamen Homepage (in deutscher, tschechischer und ggf. englischer Sprache) in Atlasform dargestellt; die Abbildungen, Verbreitungskarten und Beschreibungen stehen somit auch weiteren Institutionen und der Öffentlichkeit zur Verfügung.

Projektgesamtziel

Grenzübergreifende pilzkundliche Erfassung des Böhmerwaldes – Verbesserung und öffentliche Darstellung des Kenntnisstands zur Verbreitung und Ökologie der Pilzarten Das Projekt ermöglicht erstmals eine grenzübergreifende Erfassung von mykologischen und ökologischen Daten in einem großen Rahmen. Projektergebnisse und die im Projekt geschaffene Infrastruktur sind gleichermaßen für Maßnahmen und Empfehlungen im politischen, touristischen und naturschutzfachlichen Bereich wie auch für die Umweltbildung nutzbar. Die Projektergebnisse erlauben es durch den großen geographischen Raum, der im Projekt bearbeitet wird, Gefährdungsursachen und klimarelevante Faktoren zu identifizieren. Auf Basis dieser Erkenntnisse und mittels Citizen Science-Maßnahmen können im Projektbereich und darüber hinaus Beiträge zum Artenschutz und zur Sensibilisierung von Touristen und ansässiger Bevölkerung erbracht werden.

Shrnutí projektu

Plánovaný projekt nabízí jedinečnou možnost, shrnout a patřičným způsobem rozšířit existující znalosti o světě hub v regionu celé Šumavy, který je v této oblasti tradičně velmi bohatý. Region „Šumava“ přitom zahrnuje Bavorský les a Horní Falc na bavorské straně a na české straně široký pás od Českého lesa po Novohradské hory. Celý projekt a jeho spádové území je doplněno o přílehlající části území Mühlviertel a Waldviertel, které leží mimo dotační území a budou zpracovány rakouským strategickým partnerem projektu (Příloha 1 – mapa). Území tak zahrnuje dva národní parky a několik přírodních parků a chráněných krajinných oblastí. Houby (mykoflóra) platí v rámci evropské ochrany přírody za „opomíjené druhy“. Tato okolnost není jak odborně odůvodnitelná (houby jsou nezbytnou součástí v koloběhu všech přirozených látek a základem četných ekosystémových služeb), tak neodpovídá velkému veřejnému zájmu mnoha skupin obyvatel, kteří mají zájem o fascinující svět těchto organismů.

Data o biodiverzitě jsou důležitým základem ochrany druhů a biotopů. Dále slouží orgánům ochrany přírody a výzkumným institucím např. v Národních parcích Bavorský les a Šumava. Projekt bude provázen vědeckými pracemi (např. bakalářské a diplomové práce) a na vyhodnocení dat se budou podílet Univerzita Řezno (Univerzita Regensburg), případně strategičtí partneři Biologické centrum Linz (Biologiezentrum-Linz) a Rakouská mykologická společnost (Österreichischen Mykologischen Gesellschaft). Z dokladových exemplářů budou získány vzorky DNA a budou dále vyhodnoceny. Vědecké poznatky podpoří a přispějí k odborným rozhodnutím z pohledu ochrany přírody.

Každoroční setkání mapovatelů v Bavorsku, Rakousku a České republice podpoří mezinárodní spolupráci odborníků a vytvoří základ pro budoucí program monitoringu. Velká část současných dat z pozorování pochází od amatérů z místních spolků apod., kteří se této činnosti věnují ve svém volném čase. Podporou Citizen Science (zapojení občanů do vědeckých projektů), např. úhradou výdajů dobrovolnické práce, by měly být tyto aktivity posíleny a tím by měla být získána nová nálezořová data.

Získaná data budou zobrazena ve formě atlasu na společné domovské stránce (německy, česky a příp. anglicky); Obrázky, mapy rozšíření a popis hub tak budou k dispozici dalším institucím a veřejnosti.

Hlavní cíl projektu

Přeshraniční souhrn dat k tématu houby v oblasti Šumavy – Zlepšení a veřejné představení stavu znalostí o rozšíření a ekologii druhů hub. Projekt umožní poprvé sebrat v přeshraničním regionu Šumavy mykologická a ekologická data a to ve velkém rozsahu. Samotné výsledky projektu a v rámci projektu vytvořená infrastruktura jsou rovněž stejnou měrou využitelné pro opatření a doporučení na poli politickém, turistickém a pro odbornou ochranu přírody a environmentální vzdělávání. Výsledky projektu dovoří identifikovat příčiny ohrožení a faktory klimaticky významné a to ve velkém geografickém prostoru, kterým se projekt zabývá. Na základě těchto poznatků a prostřednictvím opatření Citizen Science (zapojení občanů do vědeckých projektů) mohou být navíc iniciovány příspěvky k druhové ochraně a ke zvýšení citlivosti turistů a místních obyvatel.



Ergebnisse des Projekts

1) Einrichtung einer zweisprachigen Projekt-Homepage zur Beschreibung des Projekts sowie zur Darstellung der Ergebnisse und Auswertungen 2) Erstellung von Verbreitungskarten und zweisprachigen Artbeschreibungen 3) Phylogenetische Datenbasis aus dem Projektraum 4) Durchführung von Citizen Science-Maßnahmen 5) Empfehlungen zum Artenschutz 6) Gemeinsame Publikation der Ergebnisse Die im Projekt gewonnenen Daten zur Verbreitung und Ökologie der Pilzarten sind eine wichtige Grundlage für die Erhaltung und Förderung der Biodiversität. Durch die öffentliche Präsentation der Daten und der Artbeschreibungen, sowie durch die Einbindung von Citizen Science-Projekten können die Ergebnisse für die Sensibilisierung der Öffentlichkeit genutzt werden.

Beitrag zu den Horizontalen Prinzipien / Příklad k horizontálním zásadám

Nachhaltige Entwicklung /
Udržitelný rozvoj

sehr positiv / velmi pozitivní

Chancengleichheit und Nichtdiskriminierung /
Rovné příležitosti a zamezení diskriminace

neutral / neutrální

Gleichstellung von Männern und Frauen /
Rovnost mezi muži a ženami

positiv / pozitivní

Erfüllung der Kooperationskriterien / Splnění kritérií spolupráce

Die Kriterien Gemeinsame Ausarbeitung und Gemeinsame Durchführung werden verpflichtend erfüllt. / Kritérium Společná příprava a Společná realizace jsou splněna povinně.

Gemeinsames Personal / Společný personál



Gemeinsame Finanzierung / Společné financování



Výsledky projektu

1) Zřízení jedné dvojjazyčné stránky projektu s popisem projektu jakož i představením výsledků a jejich vyhodnocením 2) Vytvoření map rozšíření s dvojjazyčnými popisy 3) Fylogenetická databáze z prostoru projektu 4) Provedení opatření Citizen Science 5) Doporučení k ochraně druhů 6) Společné publikování výsledků Důležitou základnou pro udržení a podporu biodiverzity představují v rámci projektu data o rozšíření a ekologii druhů hub. Výsledky mohou být využity ke zvýšení citlivosti veřejnosti a to především veřejnou prezentací dat a popisy druhů, a rovněž zapojením dobrovolníků v rámci Citizen Science.



Projektpartner / Partneři projektu

Leadpartner / Vedoucí partner LP1

Name der Organisation / Název organizace

Nationalparkverwaltung Bayerischer Wald

Staat / Stát

DEUTSCHLAND

Sitz außerhalb des Programmgebiets / Sídlo mimo dotační území

nein / ne

Kontaktperson / Kontaktní osoba

Claus Bässler

Rechtsform / Právní forma

Körperschaft des öffentlichen Rechts

Rechtsstatus / Typ prostředků

öffentlich / veřejné

Projektpartner / Projektový partner PP 2

Name der Organisation / Název organizace

Universität Regensburg

Staat / Stát

DEUTSCHLAND

Sitz außerhalb des Programmgebiets / Sídlo mimo dotační území

nein / ne

Kontaktperson / Kontaktní osoba

Josef Simmel

Rechtsform / Právní forma

Körperschaft des öffentlichen Rechts

Rechtsstatus / Typ prostředků

öffentlich / veřejné

Projektpartner / Projektový partner PP 3

Name der Organisation / Název organizace

Deutsche Gesellschaft für Mykologie e.V.

Staat / Stát

DEUTSCHLAND

Sitz außerhalb des Programmgebiets / Sídlo mimo dotační území

ja / ano

Kontaktperson / Kontaktní osoba

Marco Thines

Rechtsform / Právní forma

Verein

Rechtsstatus / Typ prostředků

privat / soukromé

Projektpartner / Projektový partner PP 4

Name der Organisation / Název organizace

Správa Národního parku Šumava

Staat / Stát

ČESKÁ REPUBLIKA

Sitz außerhalb des Programmgebiets / Sídlo mimo dotační území

nein / ne

Kontaktperson / Kontaktní osoba

Barbora Filipová

Rechtsform / Právní forma

Příspěvková organizace státu

Rechtsstatus / Typ prostředků

öffentlich / veřejné

Projektbudget / Rozpočet projektu

Kostenplan / Rozpočet



	LP1 (DE)	PP2 (DE)	PP3 (DE)	PP4 (CZ)	Gesamt / Celkem
Anwendung der Personalkostenpauschale / Uplatnění paušálu na personální náklady	nein / ne	nein / ne	nein / ne	nein / ne	-
Personalkosten / Personální náklady	92.388,00 €	105.000,00 €	0,00 €	53 292,00 €	250.680,00 €
Büro- und Verwaltungsausgaben / Kancelářské a administrativní výdaje	13.858,20 €	15.750,00 €	0,00 €	7.993,80 €	37.602,00 €
Reise- und Unterbringungskosten / Náklady na cestování a ubytování	5.600,00 €	20.000,00 €	5.000,00 €	4.570,00 €	35 170,00 €
Kosten für externe Expertise und Dienstleistungen / Náklady na externí odborné poradenství a na služby	173.000,00 €	75.500,00 €	109.250,00 €	14.950,00 €	372.700,00 €
Ausrüstungskosten / Výdaje na vybavení	15.153,80 €	750,00 €	0,00 €	9.430,00 €	25.333,80 €
Anschaffung und Miete von Immobilien sowie Baukosten / Pořízení a pronájem nemovitostí a stavební práce	0,00 €	0,00 €	0,00 €	0,00 €	0,00 €
Gesamtbudget / Celkové způsobilé výdaje	300 000,00 €	217.000,00 €	114 250,00 €	90.235,80 €	721 485,80 €
Nettoeinnahmen / Čisté příjmy	0,00 €	0,00 €	0,00 €	0,00 €	0,00 €
Gesamtes förderfähiges Budget / Celkový způsobilý rozpočet	300.000,00 €	217.000,00 €	114.250,00 €	90.235,80 €	721 485,80 €
Finanzierungsplan / Finanční plán					
	LP1 (DE)	PP2 (DE)	PP3 (DE)	PP4 (CZ)	Gesamt / Celkem
Ziel ETZ Mittel (EFRE-Mittel) / Prostředky Cíle EÚS (prostředky ERDF)	255.000,00 €	184.450,00 €	97.112,50 €	76.700,43 €	613.262,93 €
Nationale Kofinanzierung / Národní spolufinancování	45 000,00 €	32.550,00 €	17 137,50 €	13.535,37 €	108 222,87 €



Entscheidung des Begleitausschusses zum Projekt / Rozhodnutí Monitorovacího výboru k projektu 120




Europäische Union
Evropská unie
Europäischer Fonds für
regionale Entwicklung
Evropský fond pro
regionální rozvoj

• Davon öffentliche Finanzierungsbeiträge / Z toho financování z veřejných zdrojů	45.000,00 €	32.550,00 €	0,00 €	13.535,37 €	91.085,37 €
• Davon private Finanzierungsbeiträge / Z toho financování ze soukromých zdrojů	0,00 €	0,00 €	17.137,50 €	0,00 €	17.137,50 €
Gesamtes förderfähiges Budget / Celkový způsobilý rozpočet	300.000,00 €	217.000,00 €	114.250,00 €	90.235,80 €	721.485,80 €
Fördersatz / Dotační sazba	85,00 %	85,00 %	85,00 %	85,00 %	-

Finanzierungsquellen der Partnermittel des Partners / Zdroje financování prostředků partnera PP4 (CZ)

Správa Národního parku Šumava	Bundesmittel / Státní rozpočet	13.535,37 €
-------------------------------	--------------------------------	-------------



II. Entscheidung / Rozhodnutí

Entscheidung in der 10. Sitzung des Begleitausschusses am 26.11.2019 /
Rozhodnutí Monitorovacího výboru na 10. zasedání dne 26.11.2019.

Eingeplant / Naplánován - Änderungsvorlage BA Nr. 002-LP1 / Předložení změn MV č. 002-LP1

Finanzierungsplan / Finanční plán


	LP1 (DE)	PP2 (DE)	PP3 (DE)	PP4 (CZ)	Gesamt / Celkem	
Ziel ETZ Mittel (EFRE-Mittel) / Prostředky Cíle EÚS (prostředky ERDF)	255.000,00 €	184.450,00 €	97.112,50 €	76 700,43 €	613.262,93 €	
Nationale Kofinanzierung / Národní spolufinancování	45.000,00 €	32.550,00 €	17.137,50 €	13.535,37 €	108.222,87 €	
• Davon öffentliche Finanzierungsbeiträge / Z toho financování z veřejných zdrojů	45 000,00 €	32.550,00 €	0,00 €	13.535,37 €	91.085,37 €	
• Davon private Finanzierungsbeiträge / Z toho financování ze soukromých zdrojů	0,00 €	0,00 €	17.137,50 €	0,00 €	17.137,50 €	
Gesamtes förderfähiges Budget / Celkový způsobilý rozpočet	300.000,00 €	217.000,00 €	114.250,00 €	90.235,80 €	721 485,80 €	
Fördersatz / Dotační sazba	85,00 %	85,00 %	85,00 %	85,00 %	-	

Finanzierungsquellen der Partnermittel des Partners / Zdroje financování prostředků partnera PP4 (CZ)

Správa Národního parku Šumava	Bundesmittel / Státní rozpočet	13.535,37 €
-------------------------------	--------------------------------	-------------



Entscheidung des Begleitausschusses zum Projekt / Rozhodnutí Monitorovacího výboru k projektu 120



Europäische Union
Evropská unie
Europäischer Fonds für
regionale Entwicklung
Evropský fond pro
regionální rozvoj

Vorbehalt / Výhrada

-

Erläuterungen / Vysvětlivky

Anhand der Änderungsvorlage BA Nr. 002-LP1 wurde die Projektlaufzeit geändert:
01.01.2017-30.06.2020 /

Na základě Předložení změn MV č. 002-LP1 byla změněna doba realizace projektu:
01.01.2017-30.06.2020

Zeitplan Nr. / Harmonogram číslo:		3			
Projektname / Název projektu:		Funga des Böhmerwalds Houby regionu bavorsko/česko/rakouského trojmezí			
Projektnummer / Číslo projektu:		120			
LP1:	Nationalparkverwaltung Bayerischer Wald			BY	
PP2:	Universität Regensburg			BY	
PP3:	Deutsche Gesellschaft für Mykologie e.V.			BY	
PP4:	Správa Národního parku Šumava			CZ	
Zustimmung zum Beginn der Projektdurchführung ab: / Souhlas se zahájením realizace projektu od:				30.04.2016	
Projektbeginn / Začátek realizace projektu:				01.01.2017	
Projektende / Konec realizace projektu:				30.06.2020	
Berichtszeitraum / Monitorovací období			Berichtstyp / Typ zprávy	Termin der Berichtslegung für CZ / Termín předložení zprávy pro ČR	Anmerkung / Poznámka
Reihenfolge / Pořadí	Beginn / Počátek	Ende / Konec			
1.	30.04.2016	31.12.2017	laufend / průběžná	30.01.2018	
2.	01.01.2018	31.12.2018	laufend / průběžná	30.01.2019	
3.	01.01.2019	31.12.2019	laufend / průběžná	30.01.2020	
4.	01.01.2020	30.06.2020	abschließend / závěrečná	29.08.2020	

	Name / Název	Datum / Dne	Vor- und Nachname / Jmeno a příjmení	Unterschrift / Podpis
Ausgearbeitet von / Vypracoval: (Ausgabenprüfende Stelle LP / Kontrolor VP)	Regierung von Niederbayern	02.12.2019		
Für den Leadpartner bestätigt von / Za vedoucího partnera potvrdil:				

