

SMLOUVA O ZŘÍZENÍ VĚCNÉHO BŘEMENE

č. OP/94/e/2019/TSÚ/JaM

2822/VBOP/OP/2019

Povinný:

Moravskoslezský kraj

se sídlem ul. 28. října 117, 702 18 Ostrava

IČO 70890692

DIČ CZ70890692

zastoupený Správou silnic Moravskoslezského kraje, příspěvkovou organizací, která jedná na základě článku IX, odst. 3), písm. d) zřizovací listiny

se sídlem Úprkova 795/1, 702 23 Ostrava

IČO 00095711

DIČ CZ00095711

zastoupena r. [REDACTED]

zapsaná v obchodním rejstříku Krajského soudu v Ostravě, oddíl Pr., vložka 988 (dále jen SSMSK)

Oprávněný:

Severomoravské vodovody a kanalizace Ostrava a.s.

se sídlem 28. října 1235/169, Mariánské Hory, 709 00 Ostrava

zastoupená [REDACTED]

společnosti na základě dodatku č. 1 ze dne 12.04.2016 k pověření uděleném představenstvem společnosti dne 21.4.2015

IČ: 451 93 665

DIČ: CZ45193665

zapsaný v obchodním rejstříku Krajského soudu v Ostravě, oddíl B, vložka č. 347

I.

Povinný prohlašuje, že je vlastníkem nemovitostí, zapsaných u Katastrálního úřadu pro Moravskoslezský kraj, Katastrální pracoviště Opava, na I.V č. 145 a to pozemku parcela č. **3568/11** (silnice – ostatní plocha), pozemku parcela č. **3568/12** (ostatní komunikace – ostatní plocha), pozemku parcela č. **3507/1** (silnice – ostatní plocha) a pozemku parcela č. **3450/1** (silnice – ostatní plocha) v katastrálním území **Budišov nad Budišovkou**, obec Budišov nad Budišovkou, okres Opava, přičemž SSMSK je oprávněna s těmito nemovitostmi hospodařit ve smyslu své zřizovací listiny.

II.

Touto smlouvou povinný zřizuje, ve smyslu § 1267 zákona č. 89/2012 Sb., občanský zákoník, v platném znění a ve smyslu platných právních předpisů upravujících právní režim zařízení, v jehož prospěch je věcné břemeno zřizováno, ve prospěch oprávněného služebnost vedení inženýrské sítě, spočívající v právu zřídit a provozovat, v právu vstupovat a vjíždět v souvislosti se zřízením, stavebními úpravami, opravami a provozováním rekonstrukce vodovodu a vodovodních přípojek v rámci stavby "**Budišov nad Budišovkou, ul. Berounská, nám. Republiky, gen. Svobody - rekonstrukce vodovodu**" na pozemcích uvedených v čl. I této smlouvy, a to v rozsahu, jak je vymezeno geometrickým plánem č. **1267-1/2019 ze dne 25.1.2019**, který je nedílnou součástí této smlouvy.

Oprávněný z věcného břemene takto vymezené věcné břemeno přijímá a povinný z věcného břemene se zavazuje takto vymezené věcné břemeno strpět.

Povinný prohlašuje, že povinné pozemky jsou bez faktických i právních vad a neexistují žádné okolnosti, které by bránily řádnému výkonu práv odpovídajících věcnému břemeni.

Povinný prohlašuje, že si je vědom všech omezení, která souvisejí se zřízením a provozováním zařízení, v jehož prospěch je věcné břemeno zřizováno, a že nebude provádět činnosti, které by ve svých důsledcích mohly ohrozit toto zařízení, jeho spolehlivost a bezpečnost jeho provozu.

III.

Oprávněný bere na vědomí skutečnost, že dotčené pozemky **parcela č. 3568/11, parcela č. 3568/12, parcela č. 3507/1 a parcela č. 3450/1** jsou silničními pozemky, na kterých je umístěna **silnice č. III/4405**, která je zařazena do silniční sítě ve vlastnictví Moravskoslezského kraje. Z tohoto důvodu se na tyto pozemky vztahuje ochrana dle zák. č. 13/1997 Sb., o pozemních komunikacích, v platném znění (dále jen silniční zákon).

Oprávněný výslovně prohlašuje, že byl s touto zákonnou normou obeznámen.

Dále povinný prohlašuje, že k tomuto právnímu úkonu získal doložku platnosti dle ustanovení § 23 zákona č. 129/2000 Sb., o krajích (krajské zřízení), ve znění pozdějších předpisů. Předmět smlouvy byl schválen usnesením rady kraje č. **63/5638** ze dne **28.5.2019**.

Oprávněný se zavazuje udělit souhlas pověřenému zástupci povinného v rámci stavebního či jiného obdobného řízení v případě nutné či plánované opravy silnice či silničních pozemků, na kterých je věcné břemeno ve prospěch oprávněného zřízeno. V tomto případě se oprávněný zavazuje poskytnout pověřenému zástupci povinného vzájemnou součinnost tak, aby byla respektována práva obou smluvních stran a nedocházelo k průtahům ve stavební či investiční činnosti povinného vlivem nečinnosti oprávněného, dále se zavazuje ve smyslu § 36 odst. 5 silničního zákona, v platném znění, zajistit bezúplatně všechny potřebné doklady, vyjádření, vytyčení a odborný dozor při provádění stavebních prací na úseku silnice, kde je umístěno věcné břemeno, a to i v představební a projektové přípravě. V případě sporu, vyvolaného shora uvedenými skutečnostmi, rozhodne příslušný silniční správní úřad.

Obě smluvní strany výslovně prohlašují, že umístění stavby v silničních pozemcích je výrazným omezením vlastnického práva povinného a oprávněný se zavazuje provádět veškeré stavební činnosti či údržbové práce na stavbě s odbornou péčí a náležitou opatrností tak, aby na silničních pozemcích nevznikly žádné škody. Obě smluvní strany berou na vědomí, že rozsah ochranných pásem nelze dohodou smluvních stran měnit či omezovat. Vzhledem ke shora uvedeným skutečnostem však vzájemně prohlašují, že vzájemné spory ohledně rozsahu ochranných pásem budou řešit vzájemnou dohodou.

IV.

Při výkonu práv odpovídajících věcnému břemeni budou zástupci oprávněného povinni před zahájením prací oznámit vstup na dotčené pozemky pověřenému zástupci vlastníka pozemků, při pracích postupovat šetrně, zasahovat do práv vlastníka pouze v nezbytném rozsahu a v případě vzniklé škody včas uvést pozemek do předchozího stavu, resp. náležitého stavu.

V.

Věcné břemeno je zřizováno na dobu neurčitou za jednorázovou úplatou, která byla stanovena v celkové výši **124 993,00 Kč** (vč. DPH) a byla určena dle sazebníku náhrad platné interní směrnice SSMSK a dle skutečného rozsahu věcného břemene dle geometrického plánu uvedeného v čl. II.

parcela č. 3450/1	překop	sazba 5 000/případ	5 000,00 Kč
parcela č. 3507/1	rekonstrukce vodovodu podélné uložení do vozovky dl. 1,0m		
parcela č. 3568/11	rekonstrukce vodovodu překop		3 000,00 Kč
parcela č. 3568/11	4 x překop	sazba 5 000,-/případ	20 000,00 Kč
parcela č. 3568/11	podélné uložení výkopem ve vozovce dl. 82m	sazba 300,-/bm	24 600,00 Kč
parcela č. 3568/11	9 x křížení protlakem do DN 300 dl. 63bm	sazba 200,-/bm	12 600,00 Kč
parcela č. 3568/12	podélné ulož. výkopem ve vozovce dl. 109m	sazba 300,-/bm	32 700,00 Kč
parcela č. 3568/12	6 x protlak do DN 300 dl. 27bm	sazba 200,-/bm	5 400,00 Kč
základní částka celkem = základ daně (bez DPH)			103 300,00 Kč
daň 21 %			21 693,00 Kč
celkem včetně DPH			124 993,00 Kč

V případě změny zákonné sazby DPH bude účtována DPH v platné výši a v důsledku změny sazby DPH není nutno ke smlouvě uzavírat dodatek.

Jednorázovou úplatu, která je konečnou cenou, ve smyslu tohoto článku, je oprávněný povinen zaplatit na základě daňového dokladu vystaveného povinným, a to bezhotovostním převodem na účet povinného uvedený na daňovém dokladu, se splatností 30 dnů od jeho vystavení. Za den zaplacení se považuje den připsání platby na účet povinného.

Faktura bude vystavena na: Severomoravské vodovody a kanalizace Ostrava a.s., se sídlem 28. října 1235/169, Mariánské Hory, 709 00 Ostrava, IČ: 451 93 665.

Ve faktuře bude uveden název stavby "Budišov nad Budišovkou, ul. Berounská, nám. Republiky, gen. Svobody - rekonstrukce vodovodu".

Povinný je oprávněn daňový doklad vystavit bezprostředně poté, kdy SSMSK od oprávněného obdrží jím podepsaná vyhotovení smlouvy o zřízení věcného břemene spolu s návrhem na vklad práva do katastru nemovitostí, spolu s vylepenou kolkovou známkou na úhradu správního poplatku za vkladové řízení.

Nedojde-li do 34 měsíců od vystavení daňového dokladu ke zřízení věcného břemene dle této smlouvy, bude úplata za zřízení věcného břemene vrácena na základě oprávněného daňového dokladu vystaveného povinným a doručeného oprávněnému bez zbytečného odkladu po zjištění rozhodných skutečností, a to se splatností 30 dnů od data vystavení.

Vzhledem ke shora uvedenému se obě smluvní strany dohodly, že návrh na vklad práva dle této smlouvy podá povinný (prostřednictvím SSMSK) s tím, že oprávněný uhradí náklady, související se zaplacením správního poplatku.

Smluvní strany shodně prohlašují, že podmínkou podání návrhu na vklad práva u příslušného katastrálního úřadu je jednak zaplacení jednorázové úhrady za zřízení věcného břemene a jednak zaplacení správního poplatku za vkladové řízení dle této smlouvy.

Dle této smlouvy provede Katastrální úřad pro Moravskoslezský kraj, Katastrální pracoviště Opava příslušné změny na LV č. 145 pro katastrální území Budišov nad Budišovkou, obec Budišov nad Budišovkou, okres Opava.

VI.

Účastníci této smlouvy berou na vědomí, že právo zřízené dle této smlouvy, nabývá oprávněný dnem, kdy nastanou právní účinky vkladu tohoto práva do katastru nemovitostí. Účastníci zároveň prohlašují, že jsou svými projevy vůle dle této smlouvy vázáni ode dne jejího podpisu.

Účastníci této smlouvy se zavazují poskytnout si vzájemnou součinnost k naplnění účelu této

smlouvy, a to i prostřednictvím případných úprav písemných dokumentů, sepsaných v souvislosti se zřízením věcného břemene dle této smlouvy.

VII.

Smlouva je vyhotovena ve 3 stejnopisech.

VIII.

Veškeré okolnosti touto smlouvou blíže neupravené se řídí občanským zákoníkem a zákonem č. 13/1997 Sb., v platném znění a platnými zákonnými předpisy upravujícími právní režim zařízení, v jehož prospěch je věcné břemeno zřizováno.

Smluvní strany výslovně souhlasí, že tato smlouva může být bez jakéhokoliv omezení zveřejněna na oficiálních webových stránkách Moravskoslezského kraje na síti Internet (www.msk.cz), a to včetně všech případných příloh a dodatků. Smluvní strany prohlašují, že skutečnosti uvedené v této smlouvě nepovažují za obchodní tajemství ve smyslu příslušných ustanovení právních předpisů a udělují svolení k jejich užití a zveřejnění bez stanovení jakýchkoli dalších podmínek.

Smluvní strany se dohodly, že tato smlouva bude dle zákona č. 340/2015 Sb., o zvláštních podmínkách účinnosti některých smluv, uveřejňování těchto smluv a o registru smluv (zákon o registru smluv) uveřejněna v registru smluv. Uveřejnění této smlouvy v registru smluv zajistí bez zbytečného odkladu po jejím uzavření „povinný“.


IX.

Smluvní strany prohlašují, že si tuto smlouvu před jejím podpisem přečetly, že byla uzavřena po vzájemném projednání podle jejich pravé a svobodné vůle, určitě, vážně a srozumitelně, nikoliv v tísní ani za nápadně nevýhodných podmínek. Autentičnost této smlouvy potvrzují svým podpisem.

Osobní údaje obsažené v této smlouvě budou Správou silnic Moravskoslezského kraje, příspěvkovou organizací zpracovávány pouze pro účely plnění práv a povinností vyplývajících z této smlouvy; k jiným účelům nebudou tyto osobní údaje Správou silnic Moravskoslezského kraje, příspěvkovou organizací použity. Správa silnic Moravskoslezského kraje, příspěvková organizace při zpracovávání osobních údajů dodržuje platné právní předpisy. Podrobné informace o ochraně osobních údajů jsou uvedeny na oficiálních webových stránkách Správy silnic Moravskoslezského kraje, příspěvkové organizace www.ssmsk.cz.

V Ostravě dne - 5 - 12 - 2019

Povinný:




ŘÍDÍ SILNIC
KOSLEZSKÉHO
KRAJE
příspěvková organizace
702 23 Ostrava

4

V Ostravě, dne - 1. 07. 2019

Oprávněný:



Severomorávské vodovody
a kanalizace Ostrava a.s.
28. října 1235/169, Mariánské Hory,
709 00 Ostrava

9

VÝKAZ DOSAVADNÍHO A NOVÉHO STAVU ÚDAJŮ KATASTRU NEMOVITOSTÍ

Dosavadní stav			Nový stav																
Označení pozemku parc. číslem	Výměra parcely		Druh pozemku	Označení pozemku parc. číslem	Výměra parcely		Druh pozemku	Typ stavby	Způsob využití	Způsob určení výměr	Porovnání se stavem evidence právních vztahů								
	ha	m ²			Způsob využití	ha					m ²	Způsob využití	Způsob využití	Díl přechází z pozemku označeného v		Číslo listu vlastnictví	Výměra dílu		Označení dílu
														katastru nemovitostí	drívější poz. evidenci		ha	m ²	
3450/1											3450/1		145						
3507/1											3507/1		145						
3568/1											3568/1		646						
3568/5											3568/5		646						
3568/11											3568/11		145						
3568/12											3568/12		145						
3568/17											3568/17		646						
3568/24											3568/24		646						
3568/26											3568/26		646						
4684											4684		646						
4685											4685		646						
4686											4686		646						
4738											4738		646						

Druh věcného břemene: dle listiny

Oprávněný: dle listiny

GEOMETRICKÝ PLÁN pro vymezení rozsahu věcného břemene k části pozemku	Geometrický plán ověřil úředně oprávněný zeměměřický inženýr		Stejnopis ověřil úředně oprávněný zeměměřický inženýr	
	Číslo položky seznamu úředně oprávněných zeměměřických inženýrů: 1755/98		Číslo položky seznamu úředně oprávněných zeměměřických inženýrů: 1755/98	
	Dne: 22. ledna 2019 Číslo: 24/2019		Dne: 25.1.2019 Číslo: 49/2019	
	Náležitostmi a přesností odpovídá právním předpisům.		Tento stejnopis odpovídá geometrickému plánu v elektronické podobě uloženému v dokumentaci katastrálního úřadu.	
Vyhotovitel: RSM GEODATA s.r.o. Vítkovická 3276/2a, Ostrava IČ 27794962	Katastrální úřad souhlasí s číslováním parcel.		Ověření stejnopisu geometrického plánu v listinné podobě.	
Číslo plánu: 1267-1/2019 Okres: Opava Obec: Budišov nad Budišovkou Kat. území: Budišov nad Budišovkou Mapový list: Odry 7-0/44	KÚ pro Moravskoslezský kraj KP Opava PGP 173/2019-806 2019.01.25 10:37:57 CET			
Dosavadním vlastníkům pozemků byla poskytnuta možnost seznámit se v terénu s průběhem navrhovaných nových hranic, které byly označeny přečíslovaným způsobem; viz seznam souřadnic				

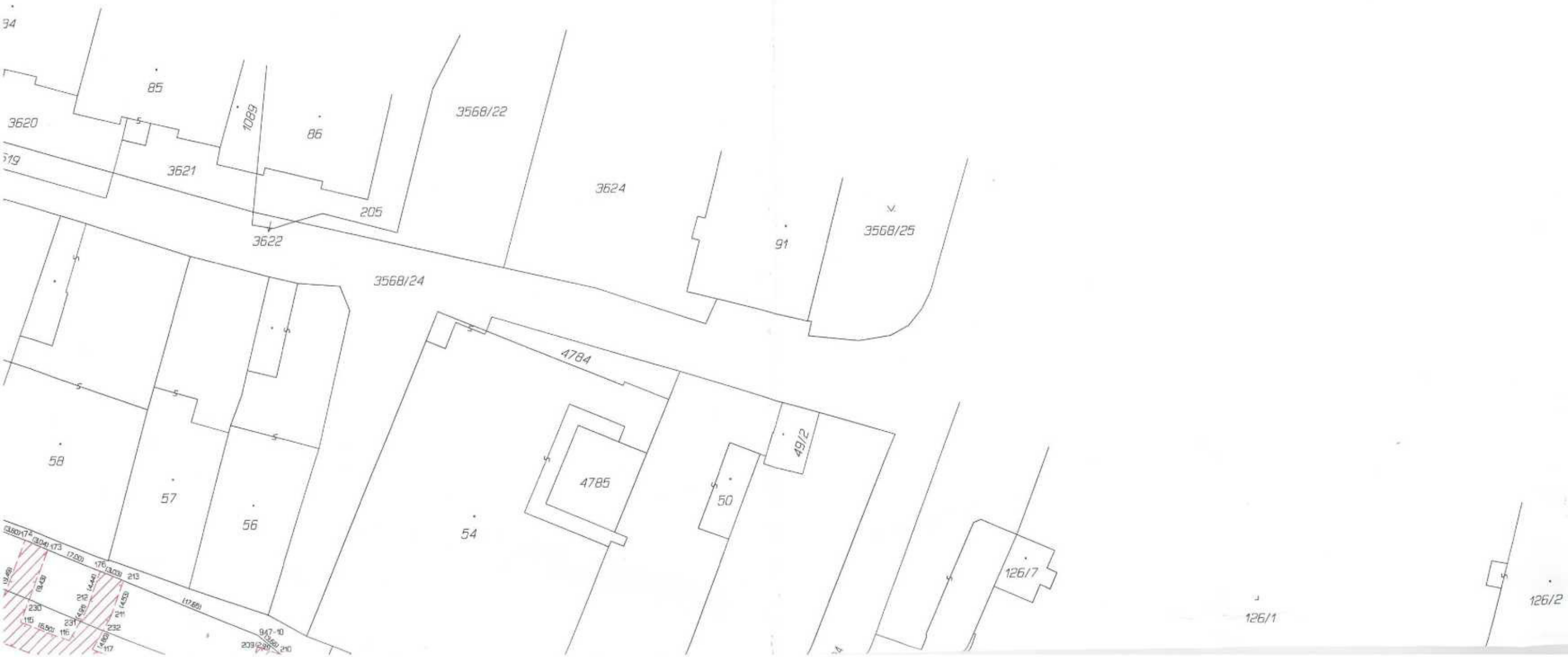
Seznam souřadnic (S-JTSK)
Číslo bodu Souřadnice pro zápis do KN

Kód kv.	Poznámka	Číslo bodu	Souřadnice pro zápis do KN
Y	X	Y	X
k.ú. Budšov nad Budšovkou (615501)			
537-6	budova	517673.00	1101848.16
937-8		517655.88	1101854.17
937-126	budova	517745.65	1101853.75
937-144		517652.61	1101843.36
937-198		517735.64	1101855.97
938-146		517667.13	1101852.42
947-3		517824.32	1101844.44
947-5		517819.82	1101833.81
947-7		517818.58	1101830.73
947-10		517816.68	1101816.89
947-11		517805.78	1101826.62
956-91		518014.29	1101785.80
956-115		518025.64	1101780.05
956-116		518014.62	1101779.19
957-108		517931.35	1101790.12
957-135		518000.22	1101777.65
957-141		517956.35	1101781.86
957-169		517939.71	1101767.24
957-205		517939.88	1101787.84
957-213		517942.72	1101786.78
958-134		517921.14	1101778.59
958-135		517945.27	1101773.50
958-136		517970.58	1101768.27
958-161		517909.25	1101781.34
958-163		517893.07	1101785.49
958-175		517848.58	1101803.57
73	lom břemene	518011.81	1101779.29
74	lom břemene	518014.57	1101780.24
75	lom břemene	518015.79	1101777.34
76	lom břemene	518012.57	1101776.23
77	lom břemene	517993.07	1101773.26
78	lom břemene	517990.77	1101776.06
79	lom břemene	517953.46	1101771.81
80	lom břemene	517969.21	1101779.35
81	lom břemene	517990.00	1101773.01
82	lom břemene	517968.53	1101776.27
83	lom břemene	517958.38	1101778.52
84	lom břemene	517950.19	1101783.75
85	lom břemene	517955.40	1101779.31
86	lom břemene	517950.91	1101780.38
87	lom břemene	517945.71	1101784.62
88	lom břemene	517947.95	1101781.07
89	lom břemene	517946.42	1101781.43
90	lom břemene	517940.12	1101786.21
91	lom břemene	517943.46	1101782.14
92	lom břemene	517937.73	1101783.57
93	lom břemene	517933.91	1101787.91
94	lom břemene	517937.17	1101786.99
95	lom břemene	517934.54	1101784.48
96	lom břemene	517927.54	1101789.60
97	lom břemene	517931.60	1101785.28
98	lom břemene	517928.24	1101786.16
99	lom břemene	517906.44	1101795.44
100	lom břemene	517925.31	1101786.96
101	lom břemene	517907.83	1101791.79
102	lom břemene	517897.69	1101798.50
103	lom břemene	517904.90	1101792.65
104	lom břemene	517897.30	1101795.31
105	lom břemene	517871.30	1101808.21
106	lom břemene	517894.44	1101796.35
107	lom břemene	517871.57	1101804.77
108	lom břemene	517868.41	1101809.52
109	lom břemene	517868.75	1101805.92
110	lom břemene	517867.95	1101806.28
111	lom břemene	517848.26	1101817.44
112	lom břemene	517865.14	1101807.43
113	lom břemene	517846.53	1101813.96
114	lom břemene	517839.58	1101820.86
115	lom břemene	517845.70	1101815.07
116	lom břemene	517839.65	1101817.45
117	lom břemene	517836.83	1101818.60
118	lom břemene	517818.65	1101826.12
119	lom břemene	517810.84	1101834.48
120	lom břemene	517815.81	1101831.26
121	lom břemene	517815.88	1101827.49
122	lom břemene	517809.12	1101831.86
123	lom břemene	517800.10	1101841.70
124	lom břemene	517798.62	1101836.90
125	lom břemene	517754.11	1101859.92
126	lom břemene	517753.02	1101856.97
127	lom břemene	517744.61	1101843.64
128	lom břemene	517751.22	1101861.07
129	lom břemene	517747.66	1101842.83
130	lom břemene	517752.24	1101837.98
131	lom břemene	517745.22	1101840.33
132	lom břemene	517756.36	1101839.92
133	lom břemene	517749.57	1101831.14
134	lom břemene	517752.49	1101830.00
135	lom břemene	517740.24	1101844.47
136	lom břemene	517738.24	1101841.65
137	lom břemene	517728.45	1101846.20
138	lom břemene	517737.24	1101844.96
139	lom břemene	517727.81	1101843.12
140	lom břemene	517724.23	1101847.34
141	lom břemene	517722.03	1101844.59
142	lom břemene	517701.41	1101852.47
143	lom břemene	517721.28	1101846.07
144	lom břemene	517699.23	1101849.73
145	lom břemene	517681.92	1101855.42
146	lom břemene	517699.36	1101853.03
147	lom břemene	517682.87	1101852.11
148	lom břemene	517659.84	1101858.74
149	lom břemene	517679.82	1101852.56
150	lom břemene	517662.46	1101855.17

Seznam souřadnic (S-JTSK)
Číslo bodu Souřadnice pro zápis do KN

Kód kv.	Poznámka	Číslo bodu	Souřadnice pro zápis do KN
Y	X	Y	X
k.ú. Budšov nad Budšovkou (615501)			
151	lom břemene	517659.04	1101853.68
152	lom břemene	517659.33	1101855.46
153	lom břemene	517662.14	1101853.20
154	lom břemene	517656.58	1101857.44
155	lom břemene	517660.52	1101864.72
156	lom břemene	517657.37	1101864.45
157	lom břemene	517657.95	1101866.84
158	lom břemene	517659.33	1101867.40
159	lom břemene	517700.60	1101861.95
160	lom břemene	517703.60	1101861.19
161	lom břemene	517756.71	1101866.87
162	lom břemene	517752.83	1101865.35
163	lom břemene	517753.46	1101868.50
164	lom břemene	517752.11	1101865.71
165	lom břemene	517817.98	1101836.99
166	lom břemene	517818.20	1101829.73
167	lom břemene	517991.87	1101757.17
168	lom břemene	517995.03	1101756.73
169	lom břemene	517991.25	1101755.67
170	lom břemene	517994.09	1101754.49
171	lom břemene	518015.13	1101779.23
172	lom břemene	517820.73	1101835.95
173	lom břemene	517842.26	1101806.29
174	lom břemene	517845.07	1101805.12
175	lom břemene	517741.04	1101854.77
176	lom břemene	517835.79	1101808.97
177	lom břemene	517861.47	1101798.40
178	lom břemene	517854.29	1101797.25
179	lom břemene	517856.47	1101800.07
180	lom břemene	517859.27	1101798.89
181	lom břemene	517866.05	1101796.94
182	lom břemene	517867.87	1101795.79
183	lom břemene	517891.13	1101786.28
184	lom břemene	517893.99	1101785.25
185	lom břemene	517901.01	1101783.45
186	lom břemene	517903.98	1101782.69
187	lom břemene	517923.25	1101779.14
188	lom břemene	517926.23	1101777.52
189	lom břemene	517929.23	1101776.68
190	lom břemene	517932.21	1101776.25
191	lom břemene	517940.58	1101787.58
192	lom břemene	517937.51	1101788.00
193	lom břemene	517941.38	1101774.32
194	lom břemene	517944.36	1101773.69
195	lom břemene	517945.93	1101773.36
196	lom břemene	517948.91	1101772.75
197	lom břemene	517955.30	1101778.50
198	lom břemene	517958.26	1101777.90
199	lom břemene	517956.44	1101771.19
200	lom břemene	517741.46	1101852.32
201	lom břemene	517738.76	1101854.56
202	lom břemene	517741.88	1101852.46
203	lom břemene	517739.98	1101855.01
204	lom břemene	517726.53	1101857.40
205	lom břemene	517723.56	1101858.08
206	lom břemene	517678.53	1101846.81
207	lom břemene	517681.53	1101846.07
208	lom břemene	517814.58	1101822.28
209	lom břemene	517816.74	1101818.50
210	lom břemene	517813.95	1101819.32
211	lom břemene	517834.53	1101814.39
212	lom břemene	517837.29	1101813.15
213	lom břemene	517832.99	1101810.13
214	lom břemene	517995.43	1101773.62
215	lom břemene	517994.16	1101773.43
216	lom břemene	517994.18	1101763.90
217	lom břemene	517991.20	1101762.81
218	lom břemene	517969.79	1101779.26
219	lom břemene	517917.39	1101789.15
220	lom břemene	517917.34	1101792.42
221	lom břemene	517906.07	1101787.62
222	lom břemene	517903.18	1101788.59
223	lom břemene	517895.91	1101791.08
224	lom břemene	517893.03	1101792.07
225	lom břemene	517870.30	1101801.53
226	lom břemene	517867.50	1101802.71
227	lom břemene	517866.65	1101803.06
228	lom břemene	517863.84	1101804.24
229	lom břemene	517847.42	1101811.13
230	lom břemene	517844.62	1101812.31
231	lom břemene	517838.30	1101814.99
232	lom břemene	517835.51	1101816.18
233	lom břemene	517822.56	1101824.50
234	lom břemene	517819.59	1101829.15
235	lom břemene	517816.04	1101831.86
236	lom břemene	517812.32	1101833.52
237	lom břemene	517769.53	1101850.43
238	lom břemene	517754.13	1101840.67
239	lom břemene	517750.76	1101838.48
240	lom břemene	517747.65	1101839.52
241	lom břemene	517734.05	1101842.24
242	lom břemene	517714.83	1101846.28
243	lom břemene	517699.74	1101858.53
244	lom břemene	517703.24	1101859.76
245	lom břemene	517682.44	1101850.16
246	lom břemene	517679.38	1101850.62
247	lom břemene	517558.78	1101855.86
248	lom břemene	517558.16	1101856.30
249	lom břemene	517557.14	1101862.44
250	lom břemene	518014.96	1101777.05







158

3568/13

251

159

252

160

253

3568/5

3568/5

Haláškovo Náměstí

14

15

16

17

4664

3568/5

