



LICENČNÍ SMLOUVA K UŽÍVÁNÍ DIGITÁLNÍCH MAP V PROSTŘEDÍ INTERNETU, POSKYTNUTÍ AKTUÁLNÍCH MAPOVÝCH PODKLADŮ DATOVÉ SADY STREETNET CITY



uzavřená podle § 2358 zákona č. 89/2012 Sb., Občanský zákoník,
(dále jen „Občanský zákoník“)

SMLUVNÍ STRANY

1. Česká republika - Státní plavební správa

sídlo: Jankovcova 4, 170 04 Praha 7
IČ: 00003352
zastoupená: Mgr. Klárou Němcovou, vedoucí služebního úřadu
- ředitelkou Státní plavební správy
bankovní spojení: 
číslo účtu: 
(dále jen „Nabyvatel“)

2. CEDA Maps a.s.

sídlo: Jihlavská 1558/21, 140 00 Praha 4
IČ: 26429632
DIČ: CZ26429632
bankovní spojení: 
číslo účtu: 
zastoupená: Mgr. Radovanem Prokešem, předsedou představenstva
Romanou Krásovou, členkou představenstva

Zapsaná v obchodním rejstříku vedeném Krajským soudem v Praze,
oddíl B , vložka 7038

(dále jen „Poskytovatel“)

ČI. 1

ÚVODNÍ USTANOVENÍ

1. Poskytovatel prohlašuje, že je oprávněným Poskytovatelem licencí k užití digitálních map.

2. Tato Licenční smlouva k užívání digitálních map v prostředí Internetu (dále také jen „Licenční smlouva“) upravuje práva a povinnosti vyplývající ze závazkového vztahu mezi Poskytovatelem a Nabyvatelem, okamžikem uzavření této Licenční smlouvy.
3. Poskytovatel poskytuje Nabyvateli oprávnění k výkonu práva užití digitální mapy pouze jako nevýhradní právo (nevýhradní licenci) digitální mapy užívat, a to v rozsahu specifikovaném čl. 2 a čl. 5 této Licenční smlouvy. Nabyvateli nevznikají jakákoliv vlastnická práva k digitálním mapám.

Čl. 2

UDĚLENÍ PRÁVA K UŽITÍ DIGITÁLNÍ MAPY V PROSTŘEDÍ INTERNETU

1. Předmětem poskytnutí oprávnění k výkonu práva užití dle čl. 1 bodu 3. této Licenční smlouvy jsou digitální mapy uvedené v tabulce v příloze 1. Toto právo se vztahuje na využití dat, která jsou předmětem této Licenční smlouvy, za účelem zveřejnění těchto dat na Internetu. Předmětné digitální mapy mohou být zveřejňovány pomocí vlastní sítě Internet pouze s využitím aplikace k tomuto účelu vytvořené. Tato aplikace nesmí umožňovat Nabyvateli Internetu zkopírování nebo uložení kompletního mapového podkladu v originální dodané podobě na jiný počítač nebo server, zobrazení ani prohlížení dat ve vlastní GIS aplikaci (např. pomocí protokolů OGC).
2. Specifikace dat a jejich rozsah jsou uvedeny v Příloze č. 1.

Čl. 3

CENA A PLATEBNÍ PODMÍNKY

1. Cena za poskytnutí licencí činí celkem **167 525 Kč** bez DPH, což činí **202 705 Kč** s DPH.
2. Cenu celkem s DPH, dle bodu 1. tohoto článku, uhradí Nabyvatel Poskytovateli na základě faktury, kterou mu Poskytovatel vystaví a doručí poté, co předá Nabyvateli příslušné digitální mapy dle čl. 2 bodu 1. této Licenční smlouvy. Lhůta splatnosti faktury je stanovena na čtrnáct (14) kalendářních dnů.
3. Jakékoliv peněžité plnění mezi smluvními stranami je pro účely této Licenční smlouvy považováno za provedené až připsáním příslušné finanční částky na účet smluvní strany, která má být příjemcem platby, vedený u peněžního ústavu, nebo vyplacením příslušné finanční částky v hotovosti této smluvní straně.

Čl. 4

ODPOVĚDNOST ZA ŠKODU A VADY

1. Poskytovatel vysloveně popírá odpovědnost za vhodnost užití předmětných digitálních map pro specifický účel.

2. Poskytovatel v žádném případě neručí za škody vzniklé v souvislosti s užíváním předmětných digitálních map a informací v nich obsažených.

Čl. 5

PODMÍNKY UŽITÍ DIGITÁLNÍCH MAP

1. Nabyvatel je oprávněn využívat poskytnuté digitální mapy pouze v souladu s počtem definovaných licencí. Jednou licencí se pro účel této smlouvy rozumí jeden internetový server. Jednu licenci digitální mapy lze instalovat, provozovat a využívat v rámci jednoho serveru Internetu. Počet Nabyvatelů přihlašujících se k serveru není omezen, ale data mohou fyzicky existovat pouze v jedné kopii. Data mohou být fyzicky zkopírována na jednom záložním serveru, který zajišťuje provoz webové aplikace v případě výpadku primárního serveru.
2. V případě potřeby Nabyvatele přenést instalaci dat na jiné pracoviště, je Nabyvatel povinen provést fyzické odstranění datového souboru dle čl. 2 bodu 1. této Licenční smlouvy z původního pracoviště a opakovat instalaci na pracovišti novém pro každou jednotlivou digitální mapu a licenci.
3. Tato Licenční smlouva neopravňuje Nabyvatele k využívání mapových děl, která jsou předmětem této Licenční smlouvy, k jiným účelům než k účelu uvedenému výslovně v čl. 2 bodu 1. této smlouvy.
4. Nabyvatel je oprávněn využívat předmětné digitální mapy dle této Licenční smlouvy a jejich data pouze jako referenční data. Referenčními daty pro účely této Licenční smlouvy se rozumí data, která slouží k upřesňování geometrické a atributové přesnosti objektů. Nabyvatel se zavazuje neměnit geometrický tvar grafických prvků a topologii grafických prvků.
5. Nabyvatel je oprávněn v procesu užívání dat přiřazovat grafickým prvkům nové grafické vlastnosti (barva, symbol, popis) i nové negrafické vlastnosti (atributy). Dále je Nabyvatel oprávněn využívat data pro tvorbu odvozených, kvalitativně nových informací jako jsou analýzy obalových zón, sdružování objektů a další bez konečného vymezení. Tyto analýzy je Nabyvatel oprávněn využívat pouze pro vlastní potřebu a v rámci komunikace se svými partnery a zákazníky.
6. Nabyvatel je oprávněn s předmětnými daty provádět formátové a souřadnicové konverze, ale na všechna takto odvozená data se vztahují ustanovení této Licenční smlouvy.
7. Nabyvatel je povinen zajistit bezpečnost dat dle čl. 2 bodu 1. této Licenční smlouvy před zneužitím ze strany třetích osob a přihlašujících se Nabyvatelů k internetovému serveru. V případě prokázání takového zneužití nese Nabyvatel veškerou odpovědnost stejnou měrou jako v případě vědomého zneužití Nabyvatelem.
8. Nabyvatel se zavazuje neposkytovat data poskytnutá dle čl. 2 bodu 1. této Licenční smlouvy ani jejich části třetím osobám, a to žádnou formou tj. ani za úplatu, ani bezúplatně, ani pronájmem.
9. Nabyvatel se zavazuje nezveřejňovat digitální mapy dle této Licenční smlouvy ani jejich části formou tiskových výstupů apod.

10. Nabyvatel se zavazuje nevyužívat data dle čl. 2 bodu 1. této Licenční smlouvy pro tvorbu jakéhokoliv podobného komerčního produktu za účelem prodeje či pronájmu nebo darování třetím osobám.
11. Právo užívat digitální mapy v souladu se zněním této Licenční smlouvy je Nabyvateli poskytnuto na dobu neurčitou.

ČI. 6

SMLUVNÍ POKUTY A SANKCE

1. V případě, že Nabyvatel poruší některý z bodů 1. až 10. čl. 5 této Licenční smlouvy a/nebo bude více než 30 dnů v prodlení se zaplacením ceny za plnění dle této Licenční smlouvy, je povinen zaplatit Poskytovateli smluvní pokutu ve výši pětinásobku ceny celkem bez DPH, stanovené v čl. 3 bodu 1. této Licenční smlouvy, a to za každý jednotlivý případ porušení. Tímto ustanovením ani zaplacením smluvní pokuty není nijak dotčen nárok na náhradu škody. Smluvní pokuta je splatná do čtrnácti (14) dnů od jejího vyúčtování doručeného Nabyvateli Poskytovatelem.

ČI. 7


ZÁVĚREČNÁ USTANOVENÍ

1. Tato Licenční smlouva nabývá platnosti dnem podpisu a účinnosti dnem zveřejnění v Registru smluv.
2. Smluvní strany se dohodly, že Státní plavební správa bezodkladně po uzavření této smlouvy odešle smlouvu k řádnému uveřejnění do registru smluv vedeného Ministerstvem vnitra ČR. O uveřejnění smlouvy bude Státní plavební správa bezodkladně informovat druhou smluvní stranu.
3. Smluvní strany berou na vědomí, že nebude-li smlouva zveřejněna ani devadesátý den od jejího uzavření, je následujícím dnem zrušena od počátku s účinky případného bezdůvodného obohacení.
4. Smluvní strany prohlašují, že žádná část smlouvy nenaplnuje znaky obchodního tajemství (dle § 504 zákona č. 89/2012 Sb., občanský zákoník).
5. Pro případ, kdy je v uzavřené smlouvě uvedeno rodné číslo, e-mailová adresa, telefonní číslo, číslo účtu, bydliště/sídlo fyzické osoby, se smluvní strany se dohodly, že smlouva bude uveřejněna bez těchto údajů. Dále se smluvní strany dohodly, že smlouva bude uveřejněna bez podpisů.
6. Vztahy v této Licenční smlouvě neupravené se řídí především ustanoveními občanského zákoníku, autorského zákona a dalšími právními předpisy České republiky.
7. Tuto Licenční smlouvu lze platně měnit nebo doplňovat pouze písemnými dodatky potvrzenými oběma smluvními stranami.
8. Od této Licenční smlouvy lze odstoupit v případě podstatného porušení smluvních závazků. Za podstatné porušení smluvních závazků je považováno především porušení alespoň jednoho z bodů 1. až 10. čl. 5 této Licenční smlouvy a/nebo pokud je Nabyvatel více než 60 dnů v prodlení se zaplacením ceny.

Odstoupením od smlouvy nejsou dotčena ustanovení týkající se smluvních pokut a ustanovení týkající se těch práv a povinností, z jejichž povahy vyplývá, že mají trvat i po odstoupení.

9. Nabyvatel se zavazuje, že ode dne následujícího po dni uvedeném v čl. 5. bodu 11. této Licenční smlouvy, nebo v případě dřívějšího odstoupení od této Licenční smlouvy nebo ukončení nebo zrušení této Licenční smlouvy ode dne, kdy nastane taková skutečnost, vrátí do sedmi (7) dnů Poskytovateli předmětné digitální mapy a písemně Poskytovateli potvrdí smazání a zničení všech jejich kopií. Porušení tohoto bodu této Licenční smlouvy je považováno za porušení této Licenční smlouvy dle čl. 5 bodu 1. této Licenční smlouvy.
10. Tato Licenční smlouva je vyhotovena ve dvou stejnopisech, každý s hodnotou originálu, přičemž každá ze smluvních stran dostane jeden.
11. Všechny spory z této dohody rozhodne místně a věcně příslušný soud ČR.
12. Smluvní strany prohlašují, že si tuto Licenční smlouvu před jejím podpisem přečetly a že tato Licenční smlouva byla uzavřena po vzájemném projednání jako projev jejich svobodné vůle, určitě, vážně a srozumitelně a nikoliv v tísní a za nápadně nevýhodných podmínek. Na důkaz dohody o všech ustanoveních této Licenční smlouvy připojují osoby oprávněné jednat jménem smluvních stran nebo za smluvní strany své vlastnoruční podpisy.
13. Nedílnou součástí této smlouvy je Příloha č. 1.

V Praze dne 06 -12- 2019



Poskyvatel
Mgr. Radovan Prokeš, Romana Krásová
Předseda a členka představenstva
společnosti

V Praze dne 04 -12- 2019



Nabyvatel
Mgr. Klára Němcová
vedoucí služebního úřadu
- ředitelka
Státní plavební správy

Specifikace dat a jejich rozsah

1) StreetNet CITY

Předmětem dodávky je aktualizace digitálních mapových podkladů, datová sada StreetNet CITY.

1.1. Toky:

Labe – od Jaroměře po státní hranici včetně vodní plochy Velké Žernoseky

Vltava – celá

Morava - od ústí vodního toku Bečvy po soutok s vodním tokem Dyje, včetně průplavu Otrokovice - Rohatec (Bařův kanál)

Bečva - od Přerova po ústí vodního toku Moravy

Odra - od Polanky na Odrou po státní hranici s Polskem

Ostravice - pod ústím Lučiny

Berounka - od říčního km 37,0 po přístav Radotín

Ohře - od říčního km 3,0 (Terezín) po ústí do vodního toku Labe

Malše - od říčního km 1,757 (České Budějovice, odběr vody pro teplárnu) po říční km 0,00 (České Budějovice, po ústí do vodního toku Vltavy)

Lužnice - od říčního km 4,0 (Koloděje nad Lužnicí) po říční km 0,00 (ústí do vodního toku Vltavy)

Otava - od říčního km 18,30 (Kavkovna) po říční km 0,00 (Zvíkov, ústí do vodního toku Vltavy)

Sázava - od říčního km 2,50 (Pikovice) po říční km 0,00 (Davle, ústí do vodního toku Vltavy)

Zámecká Dyje - od říčního km 12,50 (odbočení z Dyje) po soutok s vodním tokem Dyje, včetně Staré Dyje

1.2. Přehradní nádrže:

Baška, Brněnská, Dalešice, Stráž pod Ralskem, Hracholusky, Jesenice u Chebu, Lipno, Nechanice, Nové Mlýny I, II, III, Olešná, Pastviny, Plumlov, Rozkoš, Seč, Skalka, Slezská Harta, Těrlícko, Vranov, Žermanice, Máchovo jezero, vodní plocha Barbora, vodní plocha Matylda u Mostu, vodní plocha Předměřice nad Labem, rybník Bezdrev, rybník Oleksovice, rybník Svět, rybník Velké Dářko, štěrkovna Náklo u Prostějova, Mohelno

2) Mapové dlaždice – rastr

Mapové dlaždice ve formátu ESRI Tile Package jsou vrstevnatou digitální rastrovou podobou pokrývající kompletně území České republiky.

Název digitální mapy/předmět smlouvy	Formát datového souboru (typ datového souboru)	Počet serverů (licencí)	Cena za poskytnutí licencí (Kč bez DPH)	Cena za poskytnutí licencí (Kč včetně DPH)
StreetNet CITY	Shapefile	1	123 900,-	149 919,-
Mapové dlaždice	ESRI Tile Package	1	43 625,-	52 786,-
Celkem:			167 525,-	202 705