

# VÝPIS Z KATASTRU NEMOVITOSTÍ

prokazující stav evidovaný k datu 04.08.2016 09:35:02

Vyhotoveno dálkovým přístupem do katastru nemovitostí pro účel ověření výstupu z informačního systému veřejné správy ve smyslu § 9 zák. č. 365/2000 Sb., ve znění pozdějších předpisů.

Okres: CZ0531 Chrudim

Obec: 504807 Lány

Kat.území: 616583 Lány u Bylan

List vlastnictví: 924

V kat. území jsou pozemky vedeny ve dvou číselných řadách (St. = stavební parcela)

A Vlastník, jiný oprávněný

Identifikátor

Podíl

Vlastnické právo

Družstvo Agricola Bylany, č.p. 97, 53701 Lány

00124397

## ČÁSTEČNÝ VÝPIS

B Nemovitosti

Pozemky

Parcela

Výměra[m2] Druh pozemku

Způsob využití

Způsob ochrany

412/1

11713 orná půda

zemědělský půdní fond

B1 Jiná práva - Bez zápisu

C Omezení vlastnického práva - Bez zápisu

D Jiné zápisy - Bez zápisu

Plomby a upozornění - Bez zápisu

E Nabývací tituly a jiné podklady zápisu

Listina

o Smlouva kupní ze dne 26.06.2012. Právní účinky vkladu práva ke dni 14.08.2012.

Pro: Družstvo Agricola Bylany, č.p. 97, 53701 Lány

V-4058/2012-603

RC/IČO: 00124397

F Vztah bonitovaných půdně ekologických jednotek (BPEJ) k parcelám

Parcela

BPEJ

Výměra[m2]

412/1

30200

11713

Pokud je výměra bonitních dílů parcel menší než výměra parcely, zbytek parcely není bonitován

Nemovitosti jsou v územním obvodu, ve kterém vykonává státní správu katastru nemovitostí ČR: Katastrální úřad pro Pardubický kraj, Katastrální pracoviště Chrudim, kód: 603.

Vyhotovil:

Český úřad zeměměřický a katastrální - SCD

Vyhotoveno: 04.08.2016 09:40:05

## Katastr nemovitostí

Ověřuji pod pořadovým číslem **50002/1945**, že tato listina, která vznikla převedením výstupu z informačního systému veřejné správy z elektronické podoby do podoby listinné, skládající se z **1** listů, se doslovně shoduje s obsahem výstupu z informačního systému veřejné správy v elektronické podobě.

Ověřující osoba: **Macnar Tomáš**

V Hradci Králové dne **04.08. 2016**

Podpis .....



# VÝPIS Z KATASTRU NEMOVITOSTÍ

prokazující stav evidovaný k datu 04.08.2016 09:35:02

vyhotoveno dálkovým přístupem do katastru nemovitostí pro účel ověření výstupu z informačního systému veřejné správy ve smyslu § 9 zák. č. 365/2000 Sb., ve znění pozdějších předpisů.

Okres: CZ0531 Chrudim

Obec: 504807 Lány

Kat. území: 616583 Lány u Bylan

List vlastnictví: 1002

V kat. území jsou pozemky vedeny ve dvou číselných řadách (St. = stavební parcela)

A Vlastník, jiný oprávněný

Identifikátor

Podíl

vlastnické právo

Zahrádková Marie, Bakalovo nábřeží 1/1, Štýřice, 63900 Brno 365421/039

## ČÁSTEČNÝ VÝPIS

B Nemovitosti

Pozemky

Parcela

Výměra [m<sup>2</sup>] Druh pozemku

Způsob využití

Způsob ochrany

425/1

7727 orná půda

zemědělský půdní fond

B1 Jiná práva - Bez zápisu

C Omezení vlastnického práva - Bez zápisu

D Jiné zápisy - Bez zápisu

Plomby a upozornění - Bez zápisu

E Nabývací tituly a jiné podklady zápisu

Listina

o Usnesení soudu ve věci projednání dědictví D 229/1997 ze dne 19.1.1998.

POLVZ:71/1998

Z-8500071/1998-603

Pro: Zahrádková Marie, Bakalovo nábřeží 1/1, Štýřice, 63900 Brno

RČ. IČO: 365421/039

F Vztah bonitovaných půdně ekologických jednotek (BPEJ) k parcelám

Parcela

BPEJ

Výměra [m<sup>2</sup>]

425/1

30200

7727

Pokud je výměra bonitních dílů parcel menší než výměra parcely, zbytek parcely není bonitován

Nemovitosti jsou v územním obvodu, ve kterém vykonává státní správu katastru nemovitostí ČR: Katastrální úřad pro Pardubický kraj, Katastrální pracoviště Chrudim, kód: 603.

Vyhotovil:

Vyhotoveno: 04.08.2016 09:43:06

Český úřad zeměměřický a katastrální - SCD


## Katastr nemovitostí

Ověřuji pod pořadovým číslem 50002/1947, že tato listina, která vznikla převedením výstupu z informačního systému veřejné správy z elektronické podoby do podoby listinné, skládající se z 1 listů, se doslovně shoduje s obsahem výstupu z informačního systému veřejné správy v elektronické podobě.

Ověřující osoba: **Macnar Tomáš**

V Hradci Králové dne 04.08. 2016

Podpis .....





# VÝPIS Z KATASTRU NEMOVITOSTÍ

prokazující stav evidovaný k datu 04.08.2016 09:35:02

Vyhotoveno dálkovým přístupem do katastru nemovitostí pro účel ověření výstupu z informačního systému veřejné správy ve smyslu § 9 zák. č. 365/2000 Sb., ve znění pozdějších předpisů.

Okres: CZ0531 Chrudim

Obec: 504807 Lány

Kat.území: 616583 Lány u Bylan

List vlastnictví: 512

V kat. území jsou pozemky vedeny ve dvou číselných řadách (St. = stavební parcela)

A Vlastník, jiný oprávněný

Identifikátor

Podíl

Vlastnické právo

Zumr Kamil, Za dráhou 431, 28102 Cerhenice

810910/0846

## ČÁSTEČNÝ VÝPIS

B Nemovitosti

Pozemky

Parcela

Výměra [m<sup>2</sup>] Druh pozemku

Způsob využití

Způsob ochrany

441/1

8704 orná půda

zemědělský půdní fond

441/3

13178 orná půda

zemědělský půdní fond

B1 Jiná práva - Bez zápisu

C Omezení vlastnického práva - Bez zápisu

D Jiné zápisy - Bez zápisu

Plomby a upozornění - Bez zápisu

E Nabývací tituly a jiné podklady zápisu

Listina

o Smlouva darovací ze dne 18.03.2005. Právní účinky vkladu práva ke dni 30.03.2005.

Pro: Zumr Kamil, Za dráhou 431, 28102 Cerhenice

V-1145/2005-603

RČ/IČO: 810910/0846

F Vztah bonitovaných půdně ekologických jednotek (BPEJ) k parcelám

Parcela

BPEJ

Výměra [m<sup>2</sup>]

441/1

30200

8704

441/3

30200

13178

pokud je výměra bonitních dílů parcel menší než výměra parcely, zbytek parcely není bonitován

Nemovitosti jsou v územním obvodu, ve kterém vykonává státní správu katastru nemovitostí ČR: katastrální úřad pro Pardubický kraj, Katastrální pracoviště Chrudim, kód: 603.

Vyhotovil:

Vyhotoveno: 04.08.2016 09:44:12

Český úřad zeměměřický a katastrální - SCD

## Katastr nemovitostí

Ověřuji pod pořadovým číslem **50002/1948**, že tato listina, která vznikla převedením výstupu z informačního systému veřejné správy z elektronické podoby do podoby listinné, skládající se z **1** listů, se doslovně shoduje s obsahem výstupu z informačního systému veřejné správy v elektronické podobě.

Ověřující osoba: **Macnar Tomáš**

V Hradci Králové dne **04.08. 2016**

Podpis .....



# VÝPIS Z KATASTRU NEMOVITOSTÍ

prokazující stav evidovaný k datu 04.08.2016 09:35:02

Vyhotoveno dálkovým přístupem do katastru nemovitostí pro účel ověření výstupu z informačního systému veřejné správy ve smyslu § 9 zák. č. 365/2000 Sb., ve znění pozdějších předpisů.

Okres: CZ0531 Chrudim

Obec: 504807 Lány

Kat.území: 616583 Lány u Bylan

List vlastnictví: 486

V kat. území jsou pozemky vedeny ve dvou číselných řadách (St. = stavební parcela)

A Vlastník, jiný oprávněný

Identifikátor

Podíl

Vlastnické právo

Mísařová Zdeňka, Václavská 627, Chrudim II, 53701  
Chrudim

525616/124

## ČÁSTEČNÝ VÝPIS

B Nemovitosti

Pozemky

Parcela

Výměra[m2] Druh pozemku

Způsob využití

Způsob ochrany

441/2

8575 orná půda

zemědělský půdní  
fond

B1 Jiná práva - Bez zápisu

B2 Omezení vlastnického práva - Bez zápisu

B3 Jiné zápisy - Bez zápisu

Plomby a upozornění - Bez zápisu

B4 Nabývací tituly a jiné podklady zápisu

Listina

Dohoda o zrušení a vypořádání podílového spoluvlastnictví ze dne 12.10.2006. Právní účinky vkladu práva ke dni 06.12.2006.

Pro: Mísařová Zdeňka, Václavská 627, Chrudim II, 53701 Chrudim

V-5387/2006-603

RČ/IČO: 525616/124

Vztah bonitovaných půdně ekologických jednotek (BPEJ) k parcelám

Parcela

BPEJ

Výměra[m2]

441/2

30200

8575

okud je výměra bonitních dílů parcel menší než výměra parcely, zbytek parcely není bonitován

Nemovitosti jsou v územním obvodu, ve kterém vykonává státní správu katastru nemovitostí ČR: Katastrální úřad pro Pardubický kraj, Katastrální pracoviště Chrudim, kód: 603.

Vyhotovil:

Vyhotoveno: 04.08.2016 09:45:24

Katastrální úřad zeměměřický a katastrální - SCD

## Katastr nemovitostí

Ověřuji pod pořadovým číslem **50002/1949**, že tato listina, která vznikla převedením výstupu z informačního systému veřejné správy z elektronické podoby do podoby listinné, skládající se z **1** listů, se doslovně shoduje s obsahem výstupu z informačního systému veřejné správy v elektronické podobě.

Ověřující osoba: **Macnar Tomáš**

V Hradci Králové dne **04.08. 2016**

Podpis .....







## VÝPIS Z KATASTRU NEMOVITOSTÍ

prokazující stav evidovaný k datu 04.08.2016 09:35:02

Vyhotoveno dálkovým přístupem do katastru nemovitostí pro účel ověření výstupu z informačního systému veřejné správy ve smyslu § 9 zák. č. 365/2000 Sb., ve znění pozdějších předpisů.

Okres: CZ0531 Chrudim

Obec: 504807 Lány

Kat. území: 616583 Lány u Bylan

List vlastnictví: 1024

V kat. území jsou pozemky vedeny ve dvou číselných řadách (St. = stavební parcela)

A Vlastník, jiný oprávněný

Identifikátor

Podíl

Vlastnické právo

Höck Jan Ing., Krátká 333, 25166 Senohraby

541118/0698

### ČÁSTEČNÝ VÝPIS

B Nemovitosti

Pozemky

Parcela

Výměra[m2] Druh pozemku

Způsob využití

Způsob ochrany

413/1

7293 orná půda

zemědělský půdní fond

426/1

29835 orná půda

zemědělský půdní fond

B1 Jiná práva - Bez zápisu

C Omezení vlastnického práva - Bez zápisu

D Jiné zápisy

Typ vztahu

Oprávnění pro

Povinnost k

o Poznámka spornosti

Höcková Jitka Ing., Krátká 333,  
25166 Senohraby, RČ/IČO:  
545912/2966

Parcela: 426/1  
Parcela: 413/1

Z-4744/2015-603  
Z-4744/2015-603

Listina Oznámení o podaném žalobním návrhu na určení práva ze dne 18.06.2015. Právní účinky zápisu ke dni 22.06.2015. Zápis proveden dne 08.07.2015.

Z-4744/2015-603

Plomby a upozornění - Bez zápisu

E Nabývací tituly a jiné podklady zápisu

Listina

o Smlouva o převodu vlastnictví (zák.č.95/1999 Sb.) ze dne 29.01.2002. Právní účinky vkladu práva ke dni 06.02.2002.

V-408/2002-603

Pro: Höck Jan Ing., Krátká 333, 25166 Senohraby

RČ/IČO: 541118/0698

F Vztah bonitovaných půdně ekologických jednotek (BPEJ) k parcelám

Parcela

BPEJ

Výměra [m2]

413/1

30200

7293

426/1

30200

29835

okud je výměra bonitních dílů parcel menší než výměra parcely, zbytek parcely není bonitován

VÝPIS Z KATASTRU NEMOVITOSTÍ

prokazující stav evidovaný k datu 04.08.2016 09:35:02

Okres: CZ0531 Chrudim

Obec: 504807 Lány

Kat.území: 616583 Lány u Bylan

List vlastnictví: 1024

V kat. území jsou pozemky vedeny ve dvou číselných řadách (St. = stavební parcela)

Nemovitosti jsou v územním obvodu, ve kterém vykonává státní správu katastru nemovitostí ČR:  
Katastrální úřad pro Pardubický kraj, Katastrální pracoviště Chrudim, kód: 603.

Vyhotovil:

Vyhotoveno: 04.08.2016 09:41:55

Český úřad zeměměřický a katastrální - SCD

## Katastr nemovitostí

Ověřuji pod pořadovým číslem 50002/1946, že tato listina, která vznikla převedením výstupu z informačního systému veřejné správy z elektronické podoby do podoby listinné, skládající se z 2 listů, se doslovně shoduje s obsahem výstupu z informačního systému veřejné správy v elektronické podobě.

Ověřující osoba: **Macnar Tomáš**

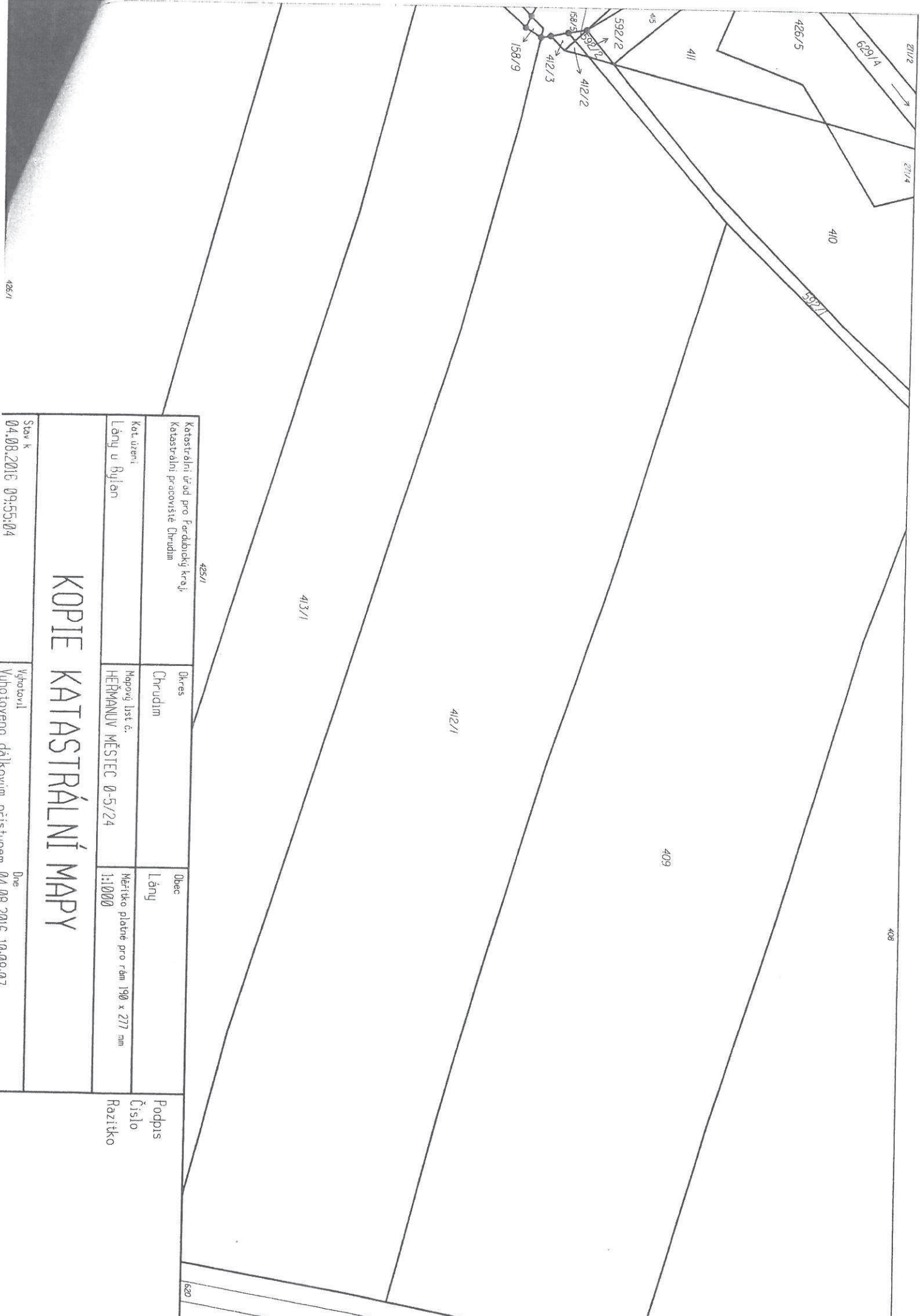
V Hradci Králové dne 04.08. 2016

Podpis .....









Katastrální úřad pro Fardubický kraj, Katastrální pracoviště Chrudim		Okres Chrudim	Obec Láň	Podpis Číslo Razítko
Katastrální úřad pro Fardubický kraj, Katastrální pracoviště Chrudim		Měrový list č. HERMANOV MĚSTEC 0-5/24	Měřítko platné pro r.ám 190 x 277 mm 1:1000	
Láň u Bylan				

# KOPIE KATASTRÁLNÍ MAPY

Stav k  
04.08.2016 09:55:04

Vyhotovil  
Vyhotoveno dálkovým přístrojem 04.08.2016 10:08:07

Dne

**Katastr nemovitosti**

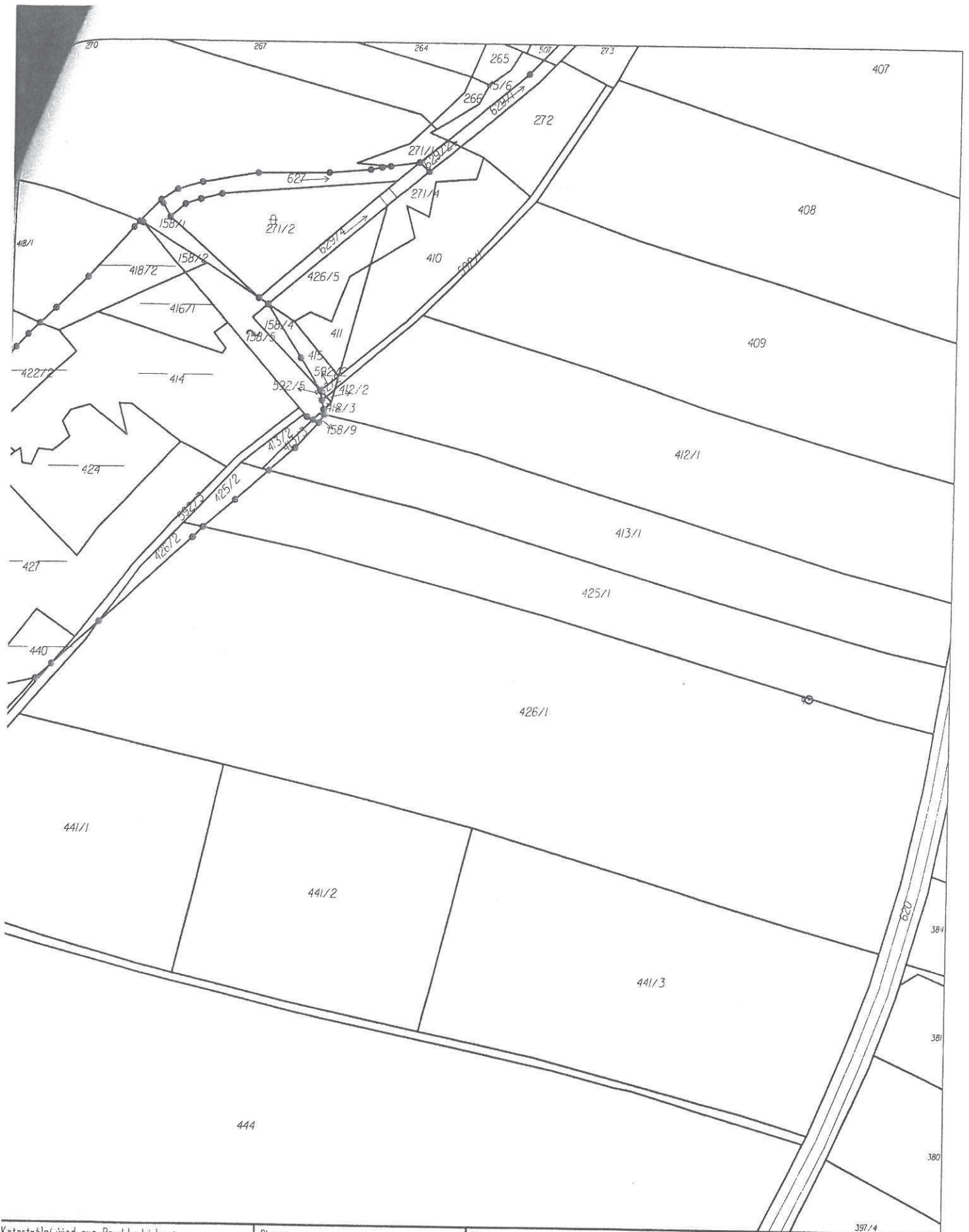
Ověřuji pod pořadovým číslem **50002/1951**, že tato listina, která vznikla převedením výstupu z informačního systému veřejné správy z elektronické podoby do podoby listinné, skládající se z **1** listů, se doslovně shoduje s obsahem výstupu z informačního systému veřejné správy v elektronické podobě.

Ověřující osoba: **Macnar Tomáš**

V **Hradci Králové** dne **04.08.2016**

Podpis: 





Katastrální úřad pro Pardubický kraj, Katastrální pracoviště Chrudim	Okres Chrudim	Obec Lány	Podpis Číslo Razítko
Kat. území Lány u Bylan	Mapový list č. HEŘMANUV MĚSTEC 0-5/23	Měřítko platné pro rám 190 x 277 mm 1:2000	
<h1>KOPIE KATASTRÁLNÍ MAPY</h1>			
Stav k 04.08.2016 09:55:04	Vyhotořil Vyhotořeno dálkovým přístupem	Dne 04.08.2016 10:03:29	


## Katastr nemovitostí

Ověřuji pod pořadovým číslem **50002/1950**, že tato listina, která vznikla převedením výstupu z informačního systému veřejné správy z elektronické podoby do podoby listinné, skládající se z **1** listů, se doslovně shoduje s obsahem výstupu z informačního systému veřejné správy v elektronické podobě.

Ověřující osoba: **Macnar Tomáš**

V Hradci Králové dne **04.08. 2016**

Podpis .....







## MĚSTSKÝ ÚŘAD CHRUDIM

Resselovo náměstí 77, 537 16 Chrudim

Odbor životního prostředí / oddělení přírodního prostředí

Adresa pracoviště: Pardubická 67, 537 16 Chrudim

19-05-2016

tel.: 469 657 111, fax: 469 657 703

e-mail: [urad@chrudim-city.cz](mailto:urad@chrudim-city.cz)

<http://www.chrudim.eu>

IDDS : 3y8b2pi , IČ: 00270211

Č.j.: CR 027101/2016 OŽP/Mk  
Spis. zn.: CR 027101/2016  
Váš dopis ze dne: 20.04.2016  
Vaše značka:  
Spis. a skart. znak a lhůta: 201.2/V5  
Počet listů: 2  
Počet příloh: 0  
Vyřizuje: Ing. Kateřina Mrózková  
Tel.: 469 657 324  
E-mail: [katerina.mrozkova@chrudim-city.cz](mailto:katerina.mrozkova@chrudim-city.cz)  
V Chrudimi dne: 18.05.2016

Dle rozdělovníku

## ROZHODNUTÍ

Městský úřad Chrudim, Odbor životního prostředí, jako orgán ochrany zemědělského půdního fondu příslušný podle § 15 písm. e) zákona č. 334/1992 Sb., o ochraně zemědělského půdního fondu, ve znění pozdějších změn (dále jen zákona) a místně příslušný správní orgán podle § 11 odst. 1 písm. b) zákona č. 500/2004 Sb., správní řád, ve znění pozdějších předpisů (dále jen správní řád) v souladu s ustanovením § 3a odst. 1 zákona rozhodl takto:  
žadatel, kterým je

Povodí Labe státní podnik, IČ 70890005, se sídlem Víta Nejedlého 951, 500 03 Hradec Králové zastoupený společností MULTIAQUA s.r.o., IČ 60113111, se sídlem Veverkova 1343/1, 500 02 Hradec Králové

vydává

### s o u h l á s

k využití sedimentu vzniklého při stavbě „MVN Bylany, Skupický potok, odtěžení sedimentů a oprava hráze, ř.km 0,862“ na pozemcích p.č. 413/1, 412/1, 425/1, 426/1, 441/1, 441/2 a 441/3, všechny druhu orná půda a v k.ú. Lány u Bylan. Na pozemky bude uloženo cca 5 930 m<sup>3</sup> (tj. 5337 t sušiny) sedimentu vzniklého při odbahnění malé vodní nádrže Bylany.

#### Souhlas se uděluje za dodržení těchto podmínek:

1. Před použitím bude sediment odvodněný a jeho použití nesmí zhoršit vodní režim půdy.
2. Sediment bude na pozemcích použit v jedné agrotechnické operaci a v souvislém časovém období za příznivých fyzikálních a vlhkostních podmínek.
3. Sediment bude rovnoměrně rozprostřen po celé ploše pozemků ve vrstvě o maximální mocnosti 10 cm a bude do 10 dnů od rozprostření zaoran.
4. V případě, že dočasný zábor zemědělské půdy při této akci přesáhne dobu jednoho roku, je nutné v souladu s § 9 zákona požádat příslušný orgán ochrany zemědělského půdního fondu o souhlas s dočasným odnětím půdy ze ZPF.
5. Zahájení použití sedimentu bude oznámeno Městskému úřadu Chrudim, Odboru životního prostředí nejpozději 14 dnů předem.



6. Pokud použití sedimentu nebude zahájeno do 3 let ode dne, kdy toto rozhodnutí nabylo právní moci, pozbývá tento souhlas platnosti.

Účastníkem řízení podle § 27 odst.1. písm. a) správního řádu je Povodí Labe státní podnik, IČ 70890005, se sídlem Víta Nejedlého 951, 500 03 Hradec Králové zastoupený společností MULTIAQUA s.r.o., IČ 60113111, se sídlem Veverkova 1343/1, 500 02 Hradec Králové.

#### **Odůvodnění:**

Dne 20.4.2016 podal Povodí Labe státní podnik zastoupený společností MULTIAQUA s.r.o., Veverkova 1343/1, 500 02 Hradec Králové (dále jen žadatel) žádost o vydání souhlasu k využití sedimentu z malé vodní nádrže Bylany na pozemcích p.č. 413/1, 412/1, 425/1, 426/1, 441/1, 441/2 a 441/3, všechny druhu orná půda a v k.ú. Lány u Bylan. Na pozemku má být uloženo cca 5 930 m<sup>3</sup> (t.j. 5 337 t sušiny) sedimentu vzniklého při odbahnění malé vodní nádrže. Přílohou žádosti byly všechny předepsané náležitosti podle ustanovení § 3a odst. 2 zákona.

Zahájení řízení oznámil Městský úřad Chrudim, Odbor životního prostředí (dále jen OŽP) všem známým účastníkům řízení a dotčeným orgánům dne 2.5.2016 pod č.j. CR 029765/2016 OŽP/MK a zároveň je seznámil s tím, že shromáždil všechny podklady nutné pro vydání rozhodnutí.

K zahájenému řízení se dne 4.5.2016 mailem vyjádřil Ing. Kamil Zumr a uvedl: „*Jako majitel pozemků 441/1 a 441/3 se ohrazuji proti jakémukoliv počínání na těchto pozemcích, které by vedlo ke ztrátě bonity půdy, ohrožení možnosti pěstování zemědělských plodin v roce 2016 a dalších letech, případně snížení hodnoty zmíněných pozemků.*“ Nikdo z dalších účastníků řízení se k věci nevyjádřil ani nevzněl proti vydání souhlasu námitky.

V zahájení řízení bylo uvedeno, že na pozemcích bude využito 6 800 m<sup>3</sup> sedimentu, v průběhu řízení žadatel toto množství změnil, nově má být na pozemcích využito 5 930 m<sup>3</sup> sedimentu a toto množství je uvedeno ve výroku rozhodnutí.

OŽP posoudil všechny předložené podklady a konstatuje:

Podle předložených výsledků rozborů obsah rizikových prvků a rizikových látek v sedimentu nepřekročil limitní hodnoty uvedené v příloze č. 1 vyhlášky č. 257/2009 Sb., o používání sedimentů na zemědělské půdě (dále jen vyhláška), limitní hodnoty uvedené v příloze č. 3 vyhlášky nebyly překročeny ani u jednoho ze sledovaných ukazatelů. Proto nebylo nutné provádět rozborů půdy, na které bude sediment využit. OŽP po posouzení věci na místě samém konstatuje, že sediment v malé vodní nádrži vznikl zejména splachem půdy z okolních polí a jeho kvalita tomu odpovídá.

Vzhledem k tomu, že kvalita sedimentu vyhověla podmínkám vyhlášky, nedojde při aplikaci sedimentu na pozemky ke zhoršení chemických vlastností půdy. Sediment může být na pozemcích použit v max. mocnosti 10 cm, plocha pozemků, na kterých je použití sedimentu navrženo, je dostatečná (více než 8,7 ha). Sediment bude následně zaorán. Podle přílohy č. 5 vyhlášky je maximální aplikační dávka sedimentu na 1 ha zemědělské půdy pro běžné půdy s hlinitou texturou 750 t sušiny. V tomto případě má být použito 5 337 t sušiny sedimentu na pozemky o celkové výměře 8,69 ha, pro navrhované množství by stačila výměra 7,1 ha. Aplikované množství je menší, než uvádí výše uvedená příloha vyhlášky a toto množství sedimentu nemůže vlastnosti půdy na pozemku negativně ovlivnit. Proto aplikací sedimentu na výše uvedené pozemky nedojde ke zhoršení fyzikálních ani biologických vlastností půdy na nich. Z těchto důvodů vydal OŽP vydal souhlas s využitím sedimentu z malé vodní nádrže Bylany za pozemcích p.č. 413/1, 412/1, 425/1, 426/1, 441/1, 441/2 a 441/3, všechny v k.ú. Lány u Bylan a stanovil podmínky zajišťující ochranu půdy a postup při použití sedimentu.



Tento postup je uveden v podmínkách tohoto rozhodnutí a pokud bude beze zbytku dodržen, nedojde k poškození pozemků, ke zhoršení eroze na nich ani ke kolizi se zájmy ochrany zemědělského půdního fondu.

K vyjádření Ing. Kamila Zumra OŽP uvádí: jak už bylo uvedeno výše, kvalita sedimentů i způsob aplikace bude takový, že nezpůsobí ztrátu bonity půdy ani ohrožení pěstování zemědělských plodin na pozemcích. K využití sedimentů na pozemcích se souhlasně vyjádřil uživatel pozemků, Družstvo Agricola Bylany. Námitky uvedené ve vyjádření jsou řešeny podmínkami tohoto rozhodnutí.

Účastníky řízení podle § 27 správního řádu jsou:

- Povodí Labe státní podnik, Víta Nejedlého 951, 500 03 Hradec Králové zastoupený společností MULTIAQUA s.r.o., Veverkova 1343/1, 500 02 Hradec Králové
- Ing. Jan Höck, Krátká 333, 251 66 Senohraby
- Marie Zahradková, Bakalovo nábřeží 1/1, Štýřice, 639 00 Brno
- Ing. Kamil Zumr, Za dráhou 431, 281 02 Cerhenice
- Zdeňka Mísařová, Václavská 627, 53701 Chrudim
- Družstvo Agricola Bylany, Lány 97, 537 01 Chrudim.

**Poučení:**

Proti tomuto rozhodnutí se lze do 15 dnů ode dne jeho doručení odvolat ke Krajskému úřadu Pardubického kraje, a to podáním učiněným u Městského úřadu Chrudim, Odboru životního prostředí. V odvolání se uvede v jakém rozsahu se rozhodnutí napadá a dále namítaný rozpor s právními předpisy nebo nesprávnost usnesení nebo řízení, jež mu předcházelo. Odvolání se podává v počtu stejnopisů, který odpovídá počtu účastníků řízení. Nepodává-li účastník potřebný počet stejnopisů, vyhotoví je na jeho náklady Městský úřad Chrudim. Odvolání jen proti odůvodnění rozhodnutí je nepřipustné.

**Ing. Ivo Rychnovský**  
vedoucí Odboru životního prostředí

**Rozdělovník:**

**Účastníci řízení (do vlastních rukou):**

Povodí Labe státní podnik, Víta Nejedlého 951, 500 03 Hradec Králové zastoupený společností MULTIAQUA s.r.o., Veverkova 1343/1, 500 02 Hradec Králové, IDDS: xs7n63g

Ing. Jan Höck, Krátká 333, 251 66 Senohraby

Marie Zahradková, Bakalovo nábřeží 1/1, Štýřice, 639 00 Brno

Ing. Kamil Zumr, Za dráhou 431, 281 02 Cerhenice

Zdeňka Mísařová, Václavská 627, 53701 Chrudim

Družstvo Agricola Bylany, Lány 97, 537 01 Chrudim, IDDS: gjmzwnc

**Dotčené orgány:**

Městský úřad Chrudim, OŽP – oddělení vodního hospodářství

## Souhlas vlastníka a uživatele zemědělské půdy s použitím sedimentů

Název akce: MNV Bylany, Stupický potok, odštěpení sedimentů a oprava hráze, l.km 0,862  
Číslo akce: A962160016

Investor: Povodí Labe, státní podnik, IČ 70690006  
se sídlem: Vltá Nejedlého 851, 500 03 Hradec Králové  
zapsaný v Obchodním rejstříku u Krajského soudu v Hradci Králové, oddíl A, vložka 9473

Uživatel: Družstvo Agricola Bylany  
se sídlem: Lány čp. 97, 537 01 Chrudim  
jednatel: Ing. Jaromír Mádl, předseda představenstva družstva  
IČ: 00124397  
zapsaný v obchodním rejstříku u Krajského soudu v Hradci Králové, sp. Zn.DrXXV 26

Jako vlastník pozemku p.č. 412/1 v katastrálním území Lány u Bylan, obec Lány, zapsaného na listu vlastnictví č. 824, vedeném u Katastrálního úřadu pro Pardubický kraj, Katastrální pracoviště Chrudim,

<sup>426/1</sup>  
Jako uživatel pozemků p.č. 413/1, 425/1, 428/1, 441/1, 441/2 a 441/3 v katastrálním území Lány u Bylan, obec Lány, přiběmž prohláší, že toto užívací právo existuje na základě platných smluvních vztahů, uzavřeného s vlastníky, příp. spoluvlastníky těchto pozemků,

udělují, s odkazem na ustanovení § 3a, odst. 2, písm. b) zákona č. 334/82 Sb., o ochraně zemědělského půdního fondu, v platném znění, souhlas s použitím sedimentů z vodní nádrže, v množství cca 6500 m<sup>3</sup> na výše specifikovaných pozemcích, které jsou součástí zemědělského půdního fondu, a to za níže uvedených podmínek.

### Podmínky:

Souhlasíme s uložením sedimentů na výše uvedených pozemcích, které užíváme. Pro uložení sedimentů je na části těchto pozemků podél nádrže a potoka zasažena jamní pšenice – cca 9 ha, která bude sklizena koncem měsíce července. Mimo parcel 441/2, 441/3. Pokud začnou práce ve vodní nádrži dřív, než bude sklizena jamní pšenice, tak přístupová cesta může být vedena ze silnice přes parcelu č. 413/1 ke hrázi nádrže, popřípadě po sousedních parcelách.

V LÁNECH dne 14.4. 2016

podpis 

Jméno Ing. Jaromír Mádl

V LÁNECH

9.8. 2016

Družstvo Agricola Bylany  
se sídlem Lány 97, 537 01 Chrudim  
IČ: 00124397 DIČ: CZ00124397  
tel.: 469 687 101 fax: 469 687 102  
e-mail: druzstvoagricola@atlas.cz -10-

  
Družstvo Agricola Bylany  
se sídlem Lány 97, 537 01 Chrudim  
IČ: 00124397 DIČ: CZ00124397  
tel.: 469 687 101 fax: 469 687 102  
e-mail: druzstvoagricola@atlas.cz -10-





**Povodí Labe, státní podnik**  
**Víta Nejedlého 951, 500 03 Hradec Králové**

TELEFON 495 088 747  
FAX 495 407 452  
E-MAIL kral@pla.cz  
IČ 70890005  
DIČ CZ70890005  
Bankovní spojení: ČSOB Hradec Králové  
č.ú. 103914702/0300  
IBAN CZ6103000000000103914702  
Obchodní rejstřík: spis. zn. A. 9473 vedená  
u Krajského soudu v HK

Povodí Labe, státní podnik  
OIČ  
Víta Nejedlého 951  
500 03 Hradec Králové

VÁŠ DOPIS Č.J. / ZE DNE

ČÍSLO JEDNACÍ  
VHLHK/16/

VYŘIZUJE/LINKA  
KraIS/747

HRADEC KRÁLOVÉ  
5.1.2016

**Věc: Hodnocení vzorku říčního sedimentu a vodného výluhu**

Na základě předložených výsledků rozboru sedimentu a jeho výluhu odebraného dne 19.11.2015 v lokalitě MVN Bylany – Lány u Bylan (vzorky číslo 15105 a 15106) hodnotíme obsah vybraných ukazatelů takto:

Při porovnání výsledků s přílohou č. 1 vyhlášky č. 257/2009 Sb., o používání sedimentů na zemědělské půdě; lze konstatovat, že všechny ukazatele splňují limitní hodnoty rizikových prvků a látek v sedimentu. Pro žádný ukazatel nejsou překročeny limitní hodnoty rizikových prvků a rizikových látek v půdě, na kterou má být sediment použit (příl. 3).

Při hodnocení výsledků podle vyhlášky č. 294/2005 Sb. lze konstatovat, že pro žádný uvedený ukazatel nejsou překročeny nejvýše přípustné koncentrace škodlivin pro odpady, které nesmějí být ukládány na skládky skupiny S – inertní odpad (tab. 4.1). Nejvýše přípustné koncentrace škodlivin v sušině odpadů využívaných na povrchu terénu (tab. 10.1) jsou mírně překročeny v ukazateli arsen.

Při hodnocení výsledků rozboru výluhu dle metodiky z vyhlášky č. 294/2005 Sb. lze konstatovat, že vzhledem ke zvýšené hodnotě dosažené v ukazateli sírany sediment odpovídá třídě vyluhovatelnosti II.

**Závěr**

Jedná se o sediment s přirozeným obsahem sledovaných ukazatelů.

Nejvýše přípustná koncentrace škodlivin pro odpady využívané na povrchu terénu podle vyhlášky č.294/2005 Sb. je překročena. Jsou splněny požadavky přílohy č. 1 a č. 3 vyhlášky č. 257/2009 Sb., o používání sedimentů na zemědělské půdě.

Použití tohoto sedimentu na zemědělskou půdu je možné, neboť jsou splněny uvedené požadavky.

Sediment splňuje podmínky pro přijetí na skládku skupiny S – ostatní odpad.

Na základě výsledků laboratorních rozborů uvedených v Protokolu o zkoušce č. 5605/15 a Protokolu o zkoušce č. 5818/15 doporučujeme zařadit tento sediment jako odpad dle Katalogu odpadů (Vyhláška MŽP č. 381/2001 v platném znění) takto:

Katalogové číslo odpadu	Kategorie odpadu	Název odpadu
17 05 04	0	Zemina a kamení neuvedené pod číslem 17 05 03

Z hlediska vyluhovatelnosti dle metodiky z vyhlášky č.294/2005 Sb. odpovídá sediment třídě vyluhovatelnosti II.

Povodí Labe,  
střední poúzník  
Víta Nejedlého 951  
500 03 HRADEC KRÁLOVÉ  
(14)

  
Ing. Jiří Medek  
vedoucí odboru  
vodohospodářských laboratoří



o atypické výrobky, které bude potřeba nechat vyrobit na zakázku. Opevnění bude ukončeno 0,2 m na hladinou Q100, tj. ve výšce 263,30 m n.m. Zbýlá část návodní strany bude oseta travním semene. Celková délka opevnění návodního líce je 92,0 m. Předpokládá se zpětné využití cca 25%. Před pokládkou opevnění bude návodní svah hráze urovnán a zbaven organických nečistot. V místě opevnění deskami bude položena tkaná polypropylenová geotextílie 100 g/m<sup>2</sup> s přesahem min. 0,2 m pod rozsah opevnění.

V SV rohu nádrže dojde k opravě bezpečnostního přelivu. Stávající konstrukce je z větší části poškozená, kameny jsou rozvolněné nebo chybí. Pouze v odlehčovacím korytě se dochovala neporušená stabilizace (dlažba z lomového kamene). V rámci opravy přelivu bude na stejném místě založen železobetonový práh. Konstrukce je navržena z betonu C30/37-XF3, výztuž bude z KARI sítí 100x100x8mm a spojovací žebírkové výztuže R10. Celková délka konstrukce je 10,0 m (včetně oboustranného zavázání do břehu v délce 1,0 m). Přelivný práh je navržen šířky 0,3 m a hloubky 0,9 m. Základová spára bude urovnána a stabilizována podkladním betonem C12/15 v tl. do 100 mm. Kóta koruny přelivné hrany je navržena na úrovni 262,60 m n.m. a odpovídá výšce původní konstrukce. Nátoková část přelivu bude stabilizována 2,0 m širokým záhozem s urovnaným lícem (lom. kámen 200 kg). Chybějící stabilizace za přelivným prahem bude doplněna lomovým kamene až k místu napojení na stávající opevnění. Břehová výška opevnění odpovídá výšce 263,30 n n.m., což je 0,2 m výše než úroveň hladiny při Q100.

Stávající ocelová konstrukce lávky zůstane zachována. Budou odstraněny pochozí fošny, nefunkční táhla včetně pochozí pásoviny a betonový opěrný základ v tělese hráze. Během zakládání základu je nutno mít konstrukci lávky permanentně podepřenou! Je navržen betonový opěrný základ (1,7x1,3 m). Součástí základu budou i 3 pochozí stupně (délka 1,2 m, šířka 0,35 m, výška 0,15 m). Po zatvrdnutí betonu bude stávající konstrukce doplněna o táhla (závit. tyč R20/2000). Veškeré ponechané ocelové konstrukce budou mechanicky zbaveny rzi a opatřeny dvojitým nátěrem (základ + vrchní email). V nosných profilech U120 budou vyvrtány otvory, kde budou pomocí šroubů uchycena omítaná prkna (900x200x24 mm). Mezi jednotlivými prkny bude dodržena mezera cca 1 cm pro zachování odtoku vody z pochozí části lávky. Vlastní betonový objekt požeráku (1,4x1,3x4,0 m) bude ostříkán tlakovou vodou (min. 1,2 kPa). Nesoudržné části budou mechanicky odstraněny, plocha bude ošetřena spojovacím můstkem. Objekt bude celoplošně přestěrkován opravnou maltou a zatřen hydrofobním nátěrem.

Vedle požeráku (ve vzdálenosti cca 2,0 m) bude schodiště. Bude se jednat o molitickou betonovou konstrukci. Šířka schodiště bude 0,8 m. Výška stupňů 170 mm, šířka 300 mm. Konstrukce bude založena na šterkopískovém podsypu tl. 100 mm. Ve dně nádrže bude zhotovena nástupní plocha z lom. kamene 0,6x0,8 m tl. 300 mm.

### Uložení sedimentu na pozemcích ZPF

(výkres C.2)

Celkový objem odtěžených sedimentů bude cca **5930 m<sup>3</sup>**. Po opravě opevnění návodního líce bude rozhodnuto, zda sediment z paty hráze (v objemu cca 210 m<sup>3</sup>) bude navrácen zpět z důvodu těsnící funkce. Ostatní sediment bude uložen na sousední zemědělské pozemky. V rámci zpracování projektové dokumentace byly odebrány vzorky sedimenty a následně provedeny rozbory. Výsledky prokázaly, že sediment splňuje požadavky přílohy č. 1 a č. 3 vyhlášky č.257/2009 Sb. Pro uložení sedimentů byly určeny pozemky ZPF parc.č. 412/1, 413/1, 425/1, 426/1, 441/1, 441/2 a 441/3 (vše v k.ú. Lány u Bylan). Jedná se o pozemky, které se nachází v těsné blízkosti vodní nádrže. Pozemky jsou vedeny ve LPISu (půdní blok 0001/4, nájemce Agricola Bylany, Lány 97, 53701 Chrudim). Mocnost orníční vrstvy zemědělských pozemků je cca 30 cm. Sediment bude rozprostřen v mocnosti do 10 cm, aby byl zachován poměr 1:3. Celková plocha výše uvedených pozemků je přes 8 ha, což vyhoví. Při aplikaci sedimentů na ZPF je nutno dodržet podmínky a způsob dle §3, vyhl. č. 257/2009 Sb. Po rozprostření sedimentů bude proveden sběr kamenů, dřevní hmoty a případných odpadků. Do 10 dnů od rozprostření budou zemědělské pozemky zaorány. Je počítáno s vytříděním cca 2,0 m<sup>3</sup> směšného dopadu, který bude uložen za poplatek na skládku.



