

Seznam souřadnic (S-JTSK)

Seznam souřadnic (S-JTSK)

Souřadnice pro zápis do KN				Souřadnice pro zápis do KN				Poznámka
o bodu	Y	X	Kód kvality	Číslo bodu	Y	X	Kód kvality	
78	596698.77	1164833.28	3	601-1	596725.79	1164956.26	3	
79	596696.03	1164820.45	3	687-951	596715.80	1164906.70	6	
80	596693.93	1164810.26	3	687-1010	596721.46	1164934.78	6	
81	596694.01	1164808.15	6	687-1017	596721.80	1164936.47	6	
82	596692.76	1164802.73	3	882-127	596722.10	1164948.19	6	
83	596691.21	1164795.19	3	882-128	596721.65	1164946.02	6	
84	596689.98	1164790.56	3	882-131	596719.40	1164935.10	6	
85	596688.03	1164780.62	3	882-132	596719.05	1164933.41	6	
86	596685.56	1164769.12	3	882-135	596713.80	1164907.96	6	
87	596685.61	1164767.82	3	882-136	596713.53	1164906.65	6	
88	596681.53	1164749.42	3	882-156	596670.70	1164663.63	3	
89	596678.93	1164735.83	3	6-651-3526	596727.70	1164965.64	3	ků Dolní Heršpice
90	596677.61	1164727.13	3	6-661-1811	596724.52	1164949.96	3	ků Dolní Heršpice
91	596675.01	1164714.09	3	6-661-1813	596724.08	1164947.77	6	ků Dolní Heršpice
92	596672.87	1164702.08	3	6-661-1820	596716.03	1164907.85	3	ků Dolní Heršpice
93	596672.38	1164699.55	3	6-661-1838	596695.96	1164808.11	3	ků Dolní Heršpice
94	596670.27	1164683.99	3	36	596670.95	1164665.35	3	
95	596668.08	1164666.66	3	37	596670.60	1164665.71	3	
96	596668.84	1164664.70	3	38	596670.12	1164666.92	3	
97	596670.58	1164662.87	3	39	596672.25	1164683.73	3	
98	596669.58	1164663.93	3	40	596674.36	1164699.23	3	
99	596734.69	1165010.23	3	41	596674.83	1164701.72	3	
				42	596676.97	1164713.71	3	
				43	596679.59	1164726.79	3	
				44	596680.91	1164735.49	3	
				45	596683.49	1164749.02	3	
				46	596687.61	1164767.64	3	
				47	596687.56	1164768.94	3	
				48	596689.99	1164780.22	3	
				49	596691.93	1164790.12	3	
				50	596693.15	1164794.73	3	
				51	596695.93	1164810.10	3	
				52	596697.99	1164820.03	3	
				53	596700.73	1164832.88	3	
				54	596702.49	1164841.94	3	
				55	596704.42	1164851.48	3	
				56	596706.22	1164861.83	3	
				57	596710.37	1164882.13	3	
				58	596715.02	1164903.25	3	
				59	596729.99	1164977.94	3	
				60	596732.11	1164988.27	3	
				61	596734.66	1165001.04	3	
				62	596735.33	1165004.65	3	
				63	596735.98	1165008.70	3	
				64	596736.64	1165009.23	3	
				65	596737.03	1165011.13	3	
				66	596736.08	1165011.34	3	
				67	596734.12	1165009.78	3	
				68	596733.35	1165004.99	3	
				69	596732.70	1165001.42	3	
				70	596730.15	1164988.67	3	
				71	596728.03	1164978.32	3	
				72	596724.92	1164961.85	6	
				73	596710.65	1164892.73	6	
				74	596708.41	1164882.55	3	
				75	596704.26	1164862.21	3	
				76	596702.46	1164851.84	3	
				77	596700.53	1164842.34	3	



VÝKAZ DOSAVADNÍHO A NOVÉHO STAVU ÚDAJŮ KATASTRU NEMOVITOSTÍ

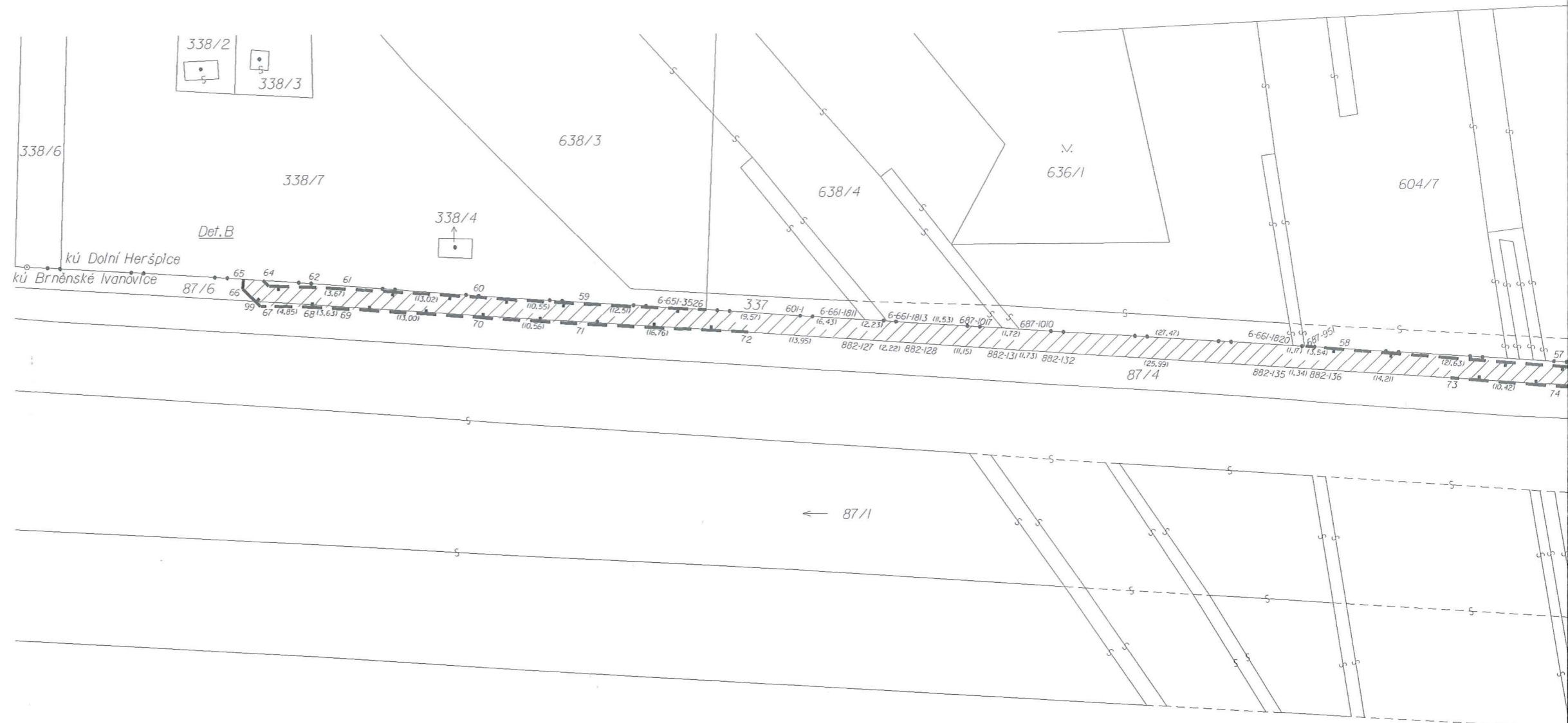
Dosavadní stav			Nový stav											
Označení pozemku parc. číslem	Výměra parcely		Druh pozemku	Označení pozemku parc. číslem	Výměra parcely		Druh pozemku	Typ stavby	Způsob určení výměr	Porovnání se stavem evidence právních vztahů				
	ha	m ²			Způsob využití	Způsob využití				Způsob využití	Díl přechází z pozemku označeného v katastru nemovitostí	Číslo listu vlastnictví	Výměra dílu	Označení dílu
87/4										87/4		7		
87/6										87/6		7		

Druhé věcného břemene: dle listiny

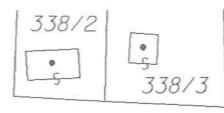
Oprávněný: Statutární město Brno, Dominikánské nám. 1, 601 67 Brno

Dělit nebo scelovat pozemky lze jen na základě územního rozhodnutí, pokud podmínky pro ně nejsou stanoveny jiným rozhodnutím nebo opatřením.

GEOMETRICKÝ PLÁN	Náležitosti a přesnosti odpovídá právním předpisům.	Katastrální úřad, katastrální pracoviště souhlasí s očistlováním parcel.
pro vyznačení věcného břemene		
Vyhotovil: G.K.S. spol. s r.o. Jeronymova 8, Brno 61800		
Číslo plánu: 1186-113/2013		
Okres: Brno - město		
Obec: Brno		
Kat. území: Brněnské Ivanovice		
Mapový list: DKM	Geometrický plán ověřil úředně oprávněný zeměměřický inženýr	Souhlas katastrálního úřadu, katastrálního pracoviště potvrzil
Kód způsobu určení výměr je určen podle § 77 odst. 2 vyhlášky č. 26/2007 Sb.	ing. Vladislav Nimráček	ing. Bc. Vladimír Konvalina
Dosavadním vlastníkům pozemků byla poskytnuta možnost seznámit se v terénu s průběhem navrhovaných nových hranic, které byly označeny předepsaným způsobem.	Dne: 29.10.2013	Číslo: 113/2013
	Úředně oprávněný zeměměřický inženýr odpovídá za odbornou úroveň geometrického plánu, za dosažení předepsané přesnosti a za správnost a úplnost náležitostí podle právních předpisů.	Dne: 13. XI. 2013
		Číslo: 1782/2013-702
		Jeden výtisk geometrického plánu a předepsané přílohy jsou uloženy u katastrálního úřadu, katastrálního pracoviště.

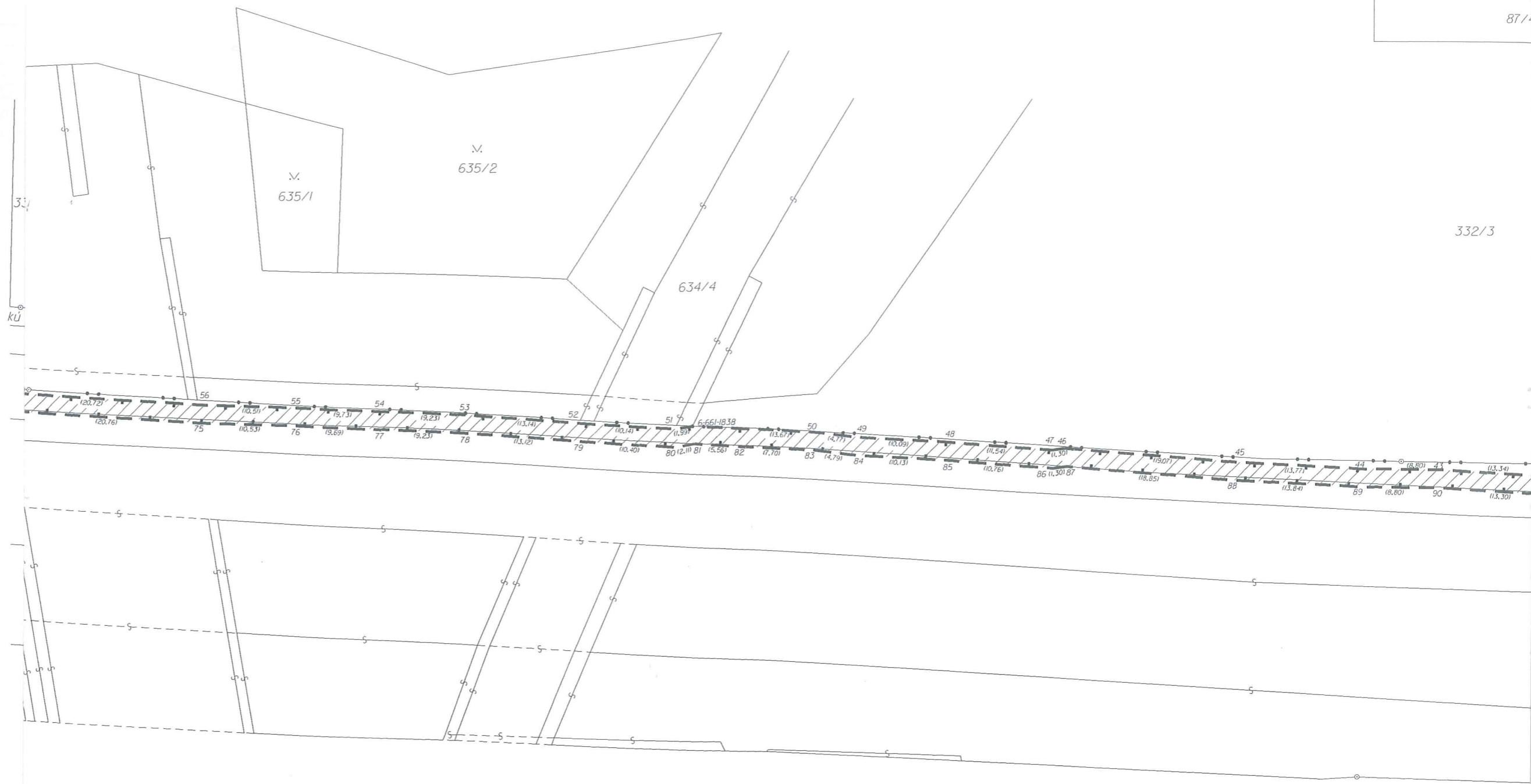


kú Dolní Heršpice
kú Brněnské Ivančice



← 87/1

Def. B
kú Dolní Heršpice
kú Brněnské Ivanovice
87/6
87/4



332/3

