



VÝKAZ DOSAVADNÍHO A NOVÉHO STAVU ÚDAJŮ KATASTRU NEMOVITOSTÍ													
Dosavadní stav				Nový stav									
Označení pozemku parc. číslem	Výměra parcely		Druh pozemku	Označení pozemku parc. číslem	Výměra parcely		Druh pozemku	Typ stavby	Způsob určení výměr	Porovnání se stavem evidence právních vztahů			
	ha	m ²	Způsob využití		ha	m ²	Způsob využití	Způsob využití		Díl přechází z pozemku označeného v katastru nemovitostí	dřívejší poz. evidenci	Číslo listu vlastnictví	Výměra dílu
											ha	m ²	
4041/3	3	30	ostat.pl. jiná plocha	4041/3	2	32	ostat.pl. jiná plocha		2				
				4041/28		99	ostat.pl. jiná plocha		2	4041/3		10001	99
	3	30		*)	3	31							

*) Rozdíl v součtu výměr v důsledku zaokrouhlení číselné určených výměr podle bodu 14.7 b) přílohy vyhlášky č. 357/2013 Sb.

Seznam souřadnic (S - JTSK)

Číslo bodu	Souřadnice pro zápis do KN			Kód kvality	Souřadnice určené měřením		Poznámka
	Y	X	Y		X		
1308 - 135	659144.49	1006701.64		3			dočas.stabil.
1308 - 136	659150.66	1006684.47		3			plast.hranič.znak
1308 - 207	659144.87	1006683.18		3			dočas.stabil.
1	659144.84	1006684.77		3			plast.hranič.znak

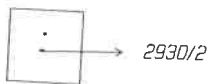
GEOMETRICKÝ PLÁN pro		Geometrický plán ověřil úředně oprávněný zeměměřický inženýr:	Stejnopis ověřil úředně oprávněný zeměměřický inženýr:
		Jméno, příjmení: Ing. Pavel Ježek	Jméno, příjmení: Ing. Pavel Ježek
		Číslo položky seznamu úředně oprávněných zeměměřických inženýrů: 1867/1999	Číslo položky seznamu úředně oprávněných zeměměřických inženýrů: 1867/1999
		Dne: 11. 11. 2019 Číslo: 141 / 2019	Dne: 19. 11. 2019 Číslo: 121 / 2019
rozdělení pozemku		Náležitosti a přesnosti odpovídá právním předpisům.	Tento stejnopis odpovídá geometrickému plánu v elektronické podobě vloženému v dokumentaci katastrálního úřadu.
Vyhotovitel:  Geotriga, s.r.o. Podlewin 81, 509 01 Nová Paka IČ: 25923919 Číslo plánu: 3160 - 98 / 2018 Okres: Jičín Obec: Nová Paka Katastr. území: Nová Paka Mapaový list: Jičín 3-3/14 Dosavadním vlastníkům pozemků byla poskytnuta možnost seznámit se v terénu průběhem navrhovaných nových hranic, které byly označeny předepsaným způsobem: plastovými hraničními znaky		Katastrální úřad souhlasí s očíslováním parcel. KÚ pro Královéhradecký kraj KP Jičín Miloslava Purkrtová PGP-1052/2019-604 2019.11.18 13:22:13 CET	Ověření stejnopisu geometrického plánu v listinné podobě. 

2928/2 II

2928/3

3100

2930/1



4041/28

1308-207

1308-135

1.60
5.85
1

3099/1

4041/6

2940/1

2940/7

4041/3

1308-88

15.88

4041/11

4041/12

2988/4

2940/5

2940/8

3099/2

2940/9

4041/13

2940/2