

## SMLOUVA O PACHTU – POZEMKY V DOBÝVACÍM PROSTORU č.: A 141 54 182

uzavřená ve smyslu ust. § 2332 a násl. zák. č. 89/2012 Sb., občanský zákoník, ve znění pozdějších předpisů (dále jen „občanský zákoník“)

Smluvní strany:

**Lesy České republiky, s.p.**

se sídlem Přemyslova 1106/19, Nový Hradec Králové, 500 08 Hradec Králové,  
zapsaný v Obchodním rejstříku vedeném Krajským soudem v Hradci Králové, oddíl AXII, vložka 540  
zastoupený Ing. Josefem Vojáčkem, generálním ředitelem  
IČO: 42196451, DIČ: CZ42196451  
bankovní spojení: Komerční banka, a.s., pobočka Bučovice  
číslo účtu: 9022700287/0100  
(dále jen „**propachtovatel**“) na straně jedné

a

**MND a.s.**

se sídlem Hodonín, Úprkova 807/6, PSČ 695 01  
zapsaná v obchodním rejstříku u Krajského soudu v Brně, oddíl B, vložka 6209  
IČO: 28483006, DIČ: CZ699003312  
zastoupená Ing. Zbyňkem Parmou, generálním ředitelem na základě plné moci ze dne 1. 2. 2019  
bankovní spojení: Komerční banka, a.s., pobočka Hodonín  
číslo účtu: 2104671/0100  
(dále jen „**pachtýř**“) na straně druhé

společně též „**smluvní strany**“

uzavírají níže uvedeného dne, měsíce a roku tuto

### SMLOUVU O PACHTU:

I.

#### Předmět smlouvy

1. Propachtovatel prohlašuje, že má právo hospodařit k níže uvedeným pozemkům, které jsou ve vlastnictví České republiky, a to:

Číslo pozemku	Druh pozemku	Výměra v m <sup>2</sup>	Propachtovávaná výměra v m <sup>2</sup>	Katastrální území	LV	Obec
část 2676/1	lesní pozemek	1 561 655	992	Ždánice	2130	Ždánice
část 2679	ostatní plocha	10 243	20	Ždánice	2130	Ždánice
část 992	lesní pozemek	623 517	2 640	Nevojice	315	Nevojice
část 993	lesní pozemek	7 042	48	Nevojice	315	Nevojice
část 994/1	lesní pozemek	629 579	5 064	Nevojice	315	Nevojice
část 995	lesní pozemek	3 529	50	Nevojice	315	Nevojice
část 996	lesní pozemek	137 013	5 256	Nevojice	315	Nevojice
část 997/1	ostatní plocha	7 973	300	Nevojice	315	Nevojice
část 998/2	ostatní plocha	19 494	90	Nevojice	315	Nevojice

část 1004/1	ostatní plocha	4 414	7	Nevojice	315	Nevojice
část 1536	ostatní plocha	3 536	12	Lovčice u Kyjova	1184	Lovčice
část 1538	lesní pozemek	347 206	520	Lovčice u Kyjova	1184	Lovčice
část 1540	ostatní plocha	7 060	12	Lovčice u Kyjova	1184	Lovčice
část 887/2	lesní pozemek	1 062 230	547	Mouchnice	594	Mouchnice
část 1987/3	ostatní plocha	4 294	5	Mouchnice	594	Mouchnice
část 1988/1	lesní pozemek	10 828	24	Mouchnice	594	Mouchnice
část 1988/2	lesní pozemek	319	13	Mouchnice	594	Mouchnice
část 1583/1	lesní pozemek	824 313	139	Snovídky	412	Snovídky
část 1585	lesní pozemek	5 310	1 225	Snovídky	412	Snovídky
část 1586	lesní pozemek	145 379	5 007	Snovídky	412	Snovídky
část 1587	lesní pozemek	1 700	300	Snovídky	412	Snovídky
část 1588	lesní pozemek	906	128	Snovídky	412	Snovídky
část 1589	lesní pozemek	4 281	1 005	Snovídky	412	Snovídky
část 1590	lesní pozemek	4 192	2 615	Snovídky	412	Snovídky
část 1592	lesní pozemek	723 856	5 595	Snovídky	412	Snovídky
část 1593	lesní pozemek	12 610	56	Snovídky	412	Snovídky
část 1594	lesní pozemek	541 152	400	Snovídky	412	Snovídky
část 1603	lesní pozemek	13 047	56	Snovídky	412	Snovídky
část 1622/2	ostatní plocha	3 735	21	Snovídky	412	Snovídky
část 1626	ostatní plocha	2 141	460	Snovídky	412	Snovídky
část 1628/2	ostatní plocha	5 376	13	Snovídky	412	Snovídky
část 1775/2	lesní pozemek	3 002	30	Snovídky	412	Snovídky
<b>Celkem</b>			<b>32 650</b>			

Uvedené pozemky (dále jen „**předmětné pozemky**“ nebo „**předmět pachtu**“) jsou zapsané v katastru nemovitostí u Katastrálního úřadu pro Jihomoravský kraj:

Katastrálního pracoviště Vyškov:

- na LV č. 315 pro katastrální území Nevojice, obec Nevojice,
- na LV č. 412 pro katastrální území Snovídky, obec Snovídky.

Katastrálního pracoviště Kyjov:

- na LV č. 2130 pro katastrální území Ždánice, obec Ždánice,
- na LV č. 1184 pro katastrální území Lovčice u Kyjova, obec Lovčice,
- na LV č. 594 pro katastrální území Mouchnice, obec Mouchnice.

2. Předmět pachtu je na základě rozhodnutí Krajského úřadu Jihomoravského kraje, odboru životního prostředí, č. j.: JMK 157648/2019 o dočasném omezení ve využívání pozemků

určených k plnění funkcí lesa ze dne 4. 11. 2019 s nabytím právní moci dne 23. 11. 2019, a to od 1. 1. 2020 do 31. 12. 2049. Výše uvedené rozhodnutí tvoří nedílnou přílohu č. 1 k této smlouvě (dále jen „**Smlouva**“).

3. Propachtovatel se zavazuje přenechat na základě této Smlouvy předmět pachtu uvedený v odst. 1. tohoto článku o celkové propachtované výměře 32.650 m<sup>2</sup> do pachtu pachtýři k dočasnému úplatnému užívání a požívání s tím, že pachtýř se zavazuje předmět pachtu využívat výlučně za účelem provádění hornické činnosti, a to za účelem umístění, provozu a oprav expedičního ropovodu Ždánice (od trsu sond Žd 5) do železniční stanice Nemotice a dále k činnostem s danými pracemi související. Veškeré věci, záležitosti či jednání související s využitím předmětu pachtu za sjednaným účelem je povinen obstarat pachtýř, a to na svůj náklad a v mezích stanovených touto Smlouvou. Oprávnění k dobývacímu prostoru Nevojice, evidenční číslo 4 0091, pachtýř doložil na základě rozhodnutí Obvodního báňského úřadu v Brně, o změně dobývacího prostoru Ždánice a stanovení dobývacího prostoru Nevojice ze dne 4. 7. 2003 s nabytím právní moci dne 15. 8. 2003. Toto rozhodnutí tvoří nedílnou přílohu č. 2 k této Smlouvě.
4. Smluvní strany prohlašují, že hranice předmětu pachtu jsou jim spolehlivě známy a nevzbuzují jakýchkoli pochybností. Předmět pachtu je graficky znázorněn v zákresu trasy expedičního ropovodu SNaPS Ždánice – Nemotice v měřítku 1 : 5 000, který tvoří nedílnou přílohu č. 3 k této Smlouvě.
5. Pachtýř prohlašuje, že se se stavem předmětu pachtu řádně a dostatečně seznámil a že jej shledává ke dni uzavření této Smlouvy způsobilým ke smluvenému účelu pachtu dle této Smlouvy. Dobývací prostor Nevojice je stanoven na základě rozhodnutí Obvodního báňského úřadu v Brně, o změně dobývacího prostoru Ždánice a stanovení dobývacího prostoru Nevojice ze dne 4. 7. 2003 s nabytím právní moci dne 15. 8. 2003. Toto rozhodnutí tvoří nedílnou přílohu č. 2 k této Smlouvě.  
Hranice dobývacího prostoru Nevojice, evidenční číslo 4 091 je graficky znázorněna v zákresu hranic dobývacích prostorů Ždánice, Ždánice I a Nevojice, který tvoří nedílnou přílohu č. 4 k této Smlouvě.
6. Z pachtu je vyňato právo výkonu myslivosti a rybářské právo.
7. Smluvní strany ujednaly, že předmětem pachtu dle této Smlouvy nejsou trvalé porosty nacházející se na předmětu pachtu.
8. Právo pachtu podle této Smlouvy dále nezakládá pachtýři jakákoliv práva k trvalým porostům nacházejícím se na předmětu pachtu. Pachtýř je povinen zejména upozornit na kalamitu, škodu na porostech apod.
9. Nárok na náhrady dle zvláštních právních předpisů, např. v případech, na něž dopadá vyhláška Ministerstva zemědělství č. 55/1999 Sb., o způsobu výpočtu výše újmy nebo škody způsobené na lesích, ve znění pozdějších předpisů náleží propachtovateli.

## II.

### Účel pachtu

1. Pachtýř se zavazuje předmět pachtu uvedený v článku I. odst. 1. této Smlouvy užívat výlučně k podnikatelským účelům, a to k hornické činnosti podle ust. § 2 zák. č. 61/1988 Sb., o hornické činnosti, výbušninách a o státní báňské správě, ve znění pozdějších předpisů, a to k provozu expedičního ropovodu Ždánice (od trsu sond Žd 5) do železniční stanice Nemotice v dobývacím prostoru Nevojice, evidenční číslo 4 0091 a k činnostem s těmito pracemi související. Provoz expedičního ropovodu je prováděn na základě Kolaudačního rozhodnutí č. 34/81 Okresního národního výboru ve Vyškově, odboru výstavby a územního plánování, č. j.: Výst.: 1272/81 Ing. Vi ze dne 11. 12. 1981. Toto rozhodnutí tvoří nedílnou přílohu č. 5 k této Smlouvě.
2. Předmětem podnikání pachtýře je mimo jiné hornická činnost a činnost prováděná hornickým způsobem v rozsahu podle § 2 a § 3 zákona č. 61/1988 Sb., o hornické činnosti, výbušninách a o státní báňské správě, ve znění pozdějších předpisů, a to na základě oprávnění Obvodního báňského úřadu pro území krajů Jihomoravského a Zlínského, č. j.: SBS 29317/2018/OBÚ-01/1,

pro hornickou činnost a projektování objektů a zařízení pro hornickou činnost a k projektování, provádění a vyhodnocování geologických prací a činnost prováděnou hornickým způsobem a projektování objektů a zařízení pro činnost prováděnou hornickým způsobem, pořadové číslo 1985 ze dne 10. 10. 2018 s nabytím právní moci dne 25. 10. 2018. Oprávnění tvoří nedílnou přílohu č. 6 k této Smlouvě.

### III.

#### Trvání pachtu

1. Propachtovatel na základě této Smlouvy přenechává pachtýři a pachtýř od propachtovatele přebírá do dočasného úplatného užívání a požívání předmět pachtu uvedený v čl. I. odst. 1. této Smlouvy o celkové propachtované výměře 32.650 m<sup>2</sup>, a to na dobu určitou **od 1. 1. 2020 do 31. 12. 2024**.
2. Smluvní strany mohou v posledních šesti měsících pachtu sjednat formou dodatku ke stávající Smlouvě prodloužení pachtovního vztahu založeného touto Smlouvou, maximálně však o pět let, opakovaně až na dobu předpokládaného výkonu hornické činnosti nebo činnosti prováděné hornickým způsobem včetně následné sanace a rekultivace pozemku.
3. Pacht dle této Smlouvy skončí:
  - a) uplynutím doby, na níž byl sjednán,
  - b) písemnou dohodou smluvních stran,
  - c) písemnou výpovědí s výpovědní dobou učiněnou kteroukoli ze smluvních stran za níže uvedených podmínek.
4. Před uplynutím sjednané doby pachtu lze tento skončit výpovědí ze strany propachtovatele z těchto důvodů:
  - a) pachtýř je o více než jeden měsíc v prodlení s placením pachtovního, a to i přes písemnou výzvu propachtovatele k dodatečné úhradě dluhu pachtýře,
  - b) pachtýř užívá předmět pachtu v rozporu s ustanoveními této Smlouvy i přes písemnou výzvu propachtovatele k odstranění závadného stavu s určením přiměřené lhůty ke zjednaní nápravy,
  - c) pachtýř přenechal bez předchozího písemného souhlasu propachtovatele předmět pachtu nebo jeho část do užívání jinému,
  - d) pachtýř porušil své povinnosti plynoucí z této Smlouvy, a to i přes předchozí písemnou výzvu propachtovatele,
  - e) pachtýř na předmětu pachtu umístil jakékoli stavby bez předchozího písemného souhlasu propachtovatele,
  - f) pachtýř ztratil oprávnění k provozování činnosti, pro kterou si předmět pachtu propachtoval,
  - g) předmět pachtu přestal být využitelný pro sjednaný účel pachtu.
5. Před uplynutím sjednané doby pachtu lze tento skončit výpovědí ze strany pachtýře z těchto důvodů:
  - a) pachtýř ztratil oprávnění k provozování činnosti, pro kterou si předmět pachtu propachtoval,
  - b) propachtovatel porušil své povinnosti vůči pachtýři vyplývající z této Smlouvy, a to i přes předchozí písemnou výzvu pachtýře
  - c) předmět pachtu přestal být využitelný pro sjednaný účel pachtu.
6. Pro výpověď dle odst. 4. a odst. 5. tohoto článku se sjednává tříměsíční výpovědní doba, která počíná běžet od prvního dne kalendářního měsíce následujícího po měsíci, v němž byla výpověď doručena druhé smluvní straně.
7. Ke dni skončení pachtu je pachtýř povinen odevzdat propachtovateli předmět pachtu ve stavu odpovídajícímu způsobu využití pro účely dle čl. II. odst. 1. této Smlouvy a po sanaci a rekultivaci pozemku provedené na náklady pachtýře dle příslušného rozhodnutí orgánu státní správy. Toto ustanovení se netýká porostů, které se na předmětných pozemcích nacházejí. O předání bude sepsán písemný protokol opatřený datem a podpisy oprávněných pracovníků propachtovatele a pachtýře.

#### IV. Pachtovné

1. Pachtýř se zavazuje platit propachtovateli za předmět pachtu pachtovné ve výši [REDAKCE] Kč/m<sup>2</sup>/rok (cena základní bez rozlišení ploch dle způsobu využití). Celkové roční pachtovné tak činí [REDAKCE] - Kč (slovy: [REDAKCE]). Uvedené pachtovné bude pro rok 2020 povýšeno o míru inflace dosaženou v roce 2019. Takto ujednané pachtovné bylo stanoveno dohodou.
2. Pachtovné dle předchozího odstavce tohoto článku je bez daně z přidané hodnoty. K takto ujednanému pachtovnému bude tedy připočtena daň z přidané hodnoty ve výši stanovené platnými a účinnými předpisy o dani z přidané hodnoty pro dané období.
3. Propachtovatel bude pachtovné fakturovat jedenkrát ročně, a to vždy k 30. 6. běžného roku a toto datum je zároveň datem uskutečnění zdanitelného plnění. Lhůta splatnosti faktury činí 30 kalendářních dnů ode dne jejího vystavení. Dnem úhrady se rozumí den připsání částky ve prospěch účtu propachtovatele. Úhrada pachtovného bude prováděna ve prospěch účtu organizační jednotky propachtovatele uvedeného v záhlaví této Smlouvy. V případě nabytí účinnosti pachtovního vztahu založeného touto Smlouvou v průběhu roku anebo ukončení pachtovního vztahu založeného touto Smlouvou v průběhu roku bude poměrně upravena výše pachtovného.
4. Faktura je řádně vystavena, pokud splňuje veškeré náležitosti daňového a účetního dokladu podle příslušných právních předpisů a další náležitosti dle této Smlouvy, pokud byly smluvními stranami ujednané. V případě, že faktura nebyla vystavena řádně, je smluvní strana, které je faktura určena, oprávněna fakturu vrátit, a to ve lhůtě pěti pracovních dnů od jejího doručení s uvedením chybných či chybějících náležitostí. Pokud bude faktura v uvedené lhůtě oprávněně vrácena, je smluvní strana, které byla faktura vrácena, povinna řádně vystavit a doručit bezvadnou (opravenou či doplněnou) fakturu, a to ve lhůtě pěti pracovních dnů od jejího vrácení. Nová lhůta splatnosti počíná běžet ode dne vystavení bezvadné (tj. opravené či doplněné) faktury.
5. Pachtýř bere na vědomí, že propachtovatel se rozhodl uplatnit na vztah založený touto Smlouvou, tj. pacht pozemku, daň z přidané hodnoty, a to ve smyslu zákona č. 235/2004 Sb., o dani z přidané hodnoty, ve znění pozdějších předpisů.
6. Pachtovné bude na každé další roky valorizováno vždy k 1. 1. aktuálního kalendářního roku podle skutečně dosažené míry inflace vyjádřené přírůstkem průměrného indexu spotřebitelských cen za 12 posledních měsíců předchozího kalendářního roku zveřejněného Českým statistickým úřadem. Pachtovné bude automaticky upravováno bez písemného oznámení pachtýři.
7. Pachtýř se zavazuje platit propachtovateli pachtovné v souladu s touto Smlouvou, zejména řádně a včas.

#### V.

##### Práva a povinnosti smluvních stran

1. Pachtýř je povinen s předmětem pachtu řádně hospodařit dle dohodnutého a příslušnými úřady povoleného účelu, užívat jej v souladu s ustanoveními této Smlouvy a v záležitostech touto Smlouvou neupravených v souladu s obecně platnými právními předpisy a na své náklady řádně udržovat na něm se nacházející předměty a zařízení, pokud se jedná o běžné záležitosti spojené s jeho využíváním.
2. Pachtýř se zavazuje neprovádět žádné úpravy na předmětu pachtu bez předchozího písemného souhlasu propachtovatele, vyjma úprav prováděných v rámci hornické činnosti pachtýře.
3. Pachtýř je povinen umožnit propachtovateli vstup na předmět pachtu za účelem zjištění jeho stavu a kontroly jeho užívání pachtýřem v souladu s touto Smlouvou.
4. Pachtýř je povinen na předmětu pachtu umožnit propachtovateli výkon činností souvisejících s hospodařením v lese dle zák. č. 289/1995 Sb., lesní zákon, ve znění pozdějších předpisů, a platného lesního hospodářského plánu, nebude-li příslušným rozhodnutím orgánů státní správy rozhodnuto jinak. Pachtýři se zakazuje jakékoli kácení trvalých porostů bez předchozího písemného souhlasu propachtovatele.

5. Pachtýř není oprávněn umístit na předmětu pachtu jakékoli stavby bez předchozího písemného souhlasu propachtovatele.
6. Propachtovatel je oprávněn kontrolovat, jak pachtýř plní povinnosti, které pro něj vyplývají z této Smlouvy.
7. Rozhodne-li příslušný orgán státní správy pravomocným rozhodnutím o uložení pokuty propachtovateli v souvislosti s porušením zákonných povinností, ke kterým došlo jednáním nebo opomenutím pachtýře dle této Smlouvy, je pachtýř povinen zaplatit propachtovateli částku ve výši uložené pokuty včetně případných dalších nákladů propachtovatele s tímto spojených, zejména pak nákladů řízení, a to vše do 5 pracovních dnů od doručení písemné výzvy propachtovatele k úhradě.
8. Pachtýř není oprávněn přenechat bez předchozího písemného souhlasu propachtovatele předmět pachtu nebo jeho část do užívání třetí osobě.
9. Pachtýř se zavazuje na vlastní náklady odstranit újmu, která na předmětu pachtu jeho činností nebo činnostmi třetích osob vznikne, a to ve lhůtě 30 kalendářních dnů od doručení písemné výzvy propachtovatele k odstranění újmy.
10. Pachtýř se zavazuje neuskładňovat a nelikvidovat odpady vzniklé jeho činností nebo činnostmi třetích osob na předmětu pachtu. Za odvoz odpadu z předmětu pachtu a jeho následnou likvidaci odpovídá výlučně pachtýř. Likvidaci provede pachtýř na vlastní náklady do 7 dnů od zjištění závadného stavu.
11. Pachtýř se zavazuje, že zabezpečí výkon hornické činnosti, činnosti prováděné hornickým způsobem a činností souvisejících tak, aby nedocházelo k újmě na okolních lesních porostech na pozemcích, které nejsou součástí předmětu pachtu a nebyly dotčeny zájmy ochrany přírody.
12. Pachtýř nese plnou odpovědnost za veškerou újmu, která jím prováděnou činností nebo porušením jeho povinností založené touto Smlouvou či právním předpisem vznikne propachtovateli či třetím osobám, a to i v případě, že by újma vznikla v důsledku činnosti pachtýřem najatých právnických či fyzických osob v souvislosti s prováděnou činností.
13. Smluvní strany ujednávají, že právo pachtu dle této Smlouvy se nezapíše do veřejného seznamu.
14. Smluvní strany sjednávají pro případ porušení povinností uvedených v článku V. této Smlouvy smluvní pokutu ve výši 10 % aktuálního ročního pachtovného, nejméně však [REDAKCE], za každý jednotlivý případ. Stanovením smluvní pokuty není dotčeno právo poškozené strany na náhradu škody a zaplacená smluvní pokuta se na náhradu škody nezapočítává. Smluvní pokuta je splatná do 15 dnů od doručení výzvy smluvní straně, která porušila své povinnosti.
15. Smluvní strany berou na vědomí, že cenová ujednání v této Smlouvě jsou obchodním tajemstvím propachtovatele, a zavazují se:
  - a) k ochraně údajů v této Smlouvě, která jsou obchodním tajemstvím propachtovatele, před třetí osobou a před jejich zneužitím,
  - b) nesdělít žádné informace a údaje v této Smlouvě, na které se vztahuje obchodní tajemství propachtovatele, třetím osobám,
  - c) zajistit, aby údaje v této Smlouvě, které jsou obchodním tajemstvím propachtovatele, nebyly zpřístupněny třetím osobám,a to vše s výjimkou poskytnutí: svým účetním, daňovým či právním poradcům, vázaných povinností mlčenlivosti, úřadům a soudům, pokud je to vyžadováno příslušnými právními předpisy.

## VI.

### Ostatní ujednání

Pachtýř se zavazuje nevydávat stanoviska či vyjádření třetím osobám k dotčení či omezení ve využívání předmětu pachtu nebo jeho části.

## VII.

### Sankční ujednání

Pro případ prodlení s úhradou pachtovného se pachtýř zavazuje zaplatit propachtovateli smluvní pokutu ve výši 0,05 % z dlužné částky za každý i započatý den prodlení. Právo propachtovatele

na náhradu škody vzniklé z porušení smluvních povinností pachtýře či právo tuto Smlouvu vypovědět ve smyslu čl. III. této Smlouvy tím není dotčeno.

## VIII.

### Criminal compliance doložka

1. Smluvní strany níže svým podpisem stvrzují, že v průběhu vyjednávání o této smlouvě vždy jednaly a postupovaly čestně a transparentně a současně se zavazují, že takto budou jednat i při plnění této smlouvy a veškerých činnostech s ní souvisejících.
2. Smluvní strany se dále zavazují vždy jednat tak a přijmout taková opatření, aby nedošlo ke vzniku důvodného podezření na spáchání trestného činu či k samotnému jeho spáchání (včetně formy účastenství), v důsledku tedy jednat tak, aby kterékoli ze smluvních stran nemohla být přičtena odpovědnost podle zákona č. 418/2011 Sb., o trestní odpovědnosti právnických osob a řízení proti nim, ve znění pozdějších předpisů nebo nevznikla trestní odpovědnost fyzických osob (včetně zaměstnanců) podle zákona č. 40/2009 Sb., trestní zákoník, ve znění pozdějších předpisů, případně aby nebylo zahájeno trestní stíhání proti jakékoliv ze smluvních stran včetně jejich zaměstnanců podle platných právních předpisů.
3. Propachtovatel za tímto účelem vytvořil tzv. Criminal compliance program Lesů České republiky, s.p. (viz [www.lesycr.cz](http://www.lesycr.cz)), a v jeho rámci přijal závazek vymezovat se proti jakémukoli protiprávnímu a neetickému jednání a nastavil postupy k prevenci a odhalování takového jednání.

## IX.

### Závěrečná ustanovení


1. Pokud není v této Smlouvě ujednáno jinak, řídí se vztahy mezi smluvními stranami příslušnými obecně platnými právními předpisy, zejména pak občanským zákoníkem, ve znění pozdějších předpisů.
2. V případě změny identifikačních údajů smluvních stran se tyto zavazují vzájemně se o této skutečnosti bez zbytečného odkladu písemně informovat.
3. Tuto Smlouvu lze měnit a doplňovat pouze písemnými vzesupně číslovanými dodatky podepsanými oprávněnými zástupci obou smluvních stran.
4. Pro platnost této Smlouvy je v souladu se Statutem LČR a zákonem o státním podniku nutný souhlas Ministerstva zemědělství, které rovněž vykonává jménem státu funkci zakladatele propachtovatele (dále jen „Zakladatel“) ve smyslu ustanovení § 17 odst. 2 zákona č. 77/1997 Sb., o státním podniku, ve znění pozdějších předpisů.
5. Zakladatel udělil předchozí souhlas s nakládáním s určeným majetkem ve smyslu ustanovení § 17 odst. 2 zákona č. 77/1997 Sb., o státním podniku, ve znění pozdějších předpisů pod č. j.: 47675/2017-MZE-13221 ze dne 1. 9. 2017 v odstavci 6.5.3. Statutu LČR.
6. Tato Smlouva je vyhotovena ve čtyřech stejnopisech, z nichž po dvou vyhotoveních obdrží každá ze smluvních stran.
7. Obě smluvní strany jsou oprávněny a v případech stanovených zákonem i povinny uveřejnit Smlouvu a její dodatky včetně metadat v rozsahu a způsobem dle zákona č. 340/2015 Sb., o zvláštních podmínkách účinnosti některých smluv, uveřejňování těchto smluv a o registru smluv (zákon o registru smluv), ve znění pozdějších předpisů. Obě smluvní strany jsou s uveřejněním Smlouvy a jejích dodatků včetně metadat srozuměny.
8. Tato Smlouva nabývá platnosti dnem podpisu oběma smluvními stranami. Účinnosti nabývá dnem **1. 1. 2020**; v případě povinnosti uveřejnění je účinnost podmíněna uveřejněním v registru smluv.
9. Smluvní strany prohlašují, že si tuto Smlouvu přečetly a na důkaz správnosti a souhlasu připojují prosty omylu své vlastnoruční podpisy.
10. Smluvní strany se dohodly, že ke dni účinnosti této Smlouvy se dohodou smluvních stran ruší Pachtovní smlouva č. A 141 54 161 ze dne 5. 3 2015 a nahrazuje se v plném rozsahu touto Smlouvou.

11. Nedílnou součástí této smlouvy jsou tyto přílohy:


- Příloha č. 1: Rozhodnutí Krajského úřadu Jihomoravského kraje, odboru životního prostředí, č. j.: JMK 157648/2019 o dočasném omezení ve využívání pozemků určených k plnění funkcí lesa ze dne 4. 11. 2019
- Příloha č. 2: Rozhodnutí Obvodního báňského úřadu v Brně, o změně dobývacího prostoru Ždánice a stanovení dobývacího prostoru Nevojice ze dne 4. 7. 2003
- Příloha č. 3: Zákres trasy expedičního ropovodu SNaPS Ždánice – Nemotice v měřítku 1 : 5 000
- Příloha č. 4: Zákres hranic dobývacích prostorů Ždánice, Ždánice I a Nevojice
- Příloha č. 5: Kolaudační rozhodnutí č. 34/81 Okresního národního výboru ve Vyškově, odboru výstavby a územního plánování, č. j.: Výst.: 1272/81 Ing. Vi ze dne 11. 12. 1981
- Příloha č. 6: Oprávnění Obvodního báňského úřadu pro území krajů Jihomoravského a Zlínského, č. j.: SBS 29317/2018/OBÚ-01/1, pro hornickou činnost a projektování objektů a zařízení pro hornickou činnost a k projektování, provádění a vyhodnocování geologických prací a činnost prováděnou hornickým způsobem a projektování objektů a zařízení pro činnost prováděnou hornickým způsobem, pořadové číslo 1985 ze dne 10. 10. 2018
- Příloha č. 7: Plná moc k zastupování společnosti MND a.s. ze dne 1. 2. 2019

V Hradci Králové, dne 26 - 11 - 2019

Propachtovatel:



Ing. Josef Voják  
generální ředitel



V Hodoníně, dne 02. 12. 2019

Pachtýř:



Ing. Zbyněk Parma  
generální ředitel



# Krajský úřad Jihomoravského kraje

Odbor životního prostředí  
Žerotínovo nám. 3, 601 82 Brno

Č. j. JMK 157648/2019

SpZn. S-JMK 148596/2019/OŽP-Hol

Brno 04.11.2019

Toto rozhodnutí nabylo  
právní moci dne 23. 11. 2019  
v Brně dne 25. 11. 2019

## ROZHODNUTÍ

Krajský úřad Jihomoravského kraje, odbor životního prostředí, jako orgán státní správy lesů příslušný, podle § 67 odst. 1 zákona č. 129/2000 Sb., o krajích, v platném znění a § 48a odst. 1 písm. b) zákona č. 289/1995 Sb., o lesích a o změně a doplnění některých zákonů (lesní zákon), v platném znění a §§ 10 a 11 zákona č. 500/2004 Sb., zákon správní řád, v platném znění (dále jen správní řád) vydává toto

### rozhodnutí:

- Povoluje** společnosti MND a. s., se sídlem Úprkova 807/6, 695 01 Hodonín podle § 13 odst. 1 lesního zákona v termínu od **01.01.2020 do 31.12.2049** dočasné omezení ve využívání pozemků určených k plnění funkcí lesa dle níže uvedené tabulky č. 1 o celkové výměře **3,2650 ha**.

Tabulka č. 1

P.Č.	Druh pozemku	rozsah omezení v m <sup>2</sup>	Kat. území	Obec
2676/1	lesní pozemek	992	Ždánice	Ždánice
2679	ostatní plocha	20	Ždánice	Ždánice
998/2	ostatní plocha	90	Nevojice	Nevojice
996	lesní pozemek	5256	Nevojice	Nevojice
995	lesní pozemek	50	Nevojice	Nevojice
994/1	lesní pozemek	5064	Nevojice	Nevojice
993	lesní pozemek	48	Nevojice	Nevojice
992	lesní pozemek	2640	Nevojice	Nevojice
997/1	ostatní plocha	300	Nevojice	Nevojice
1004/1	ostatní plocha	7	Nevojice	Nevojice
1536	ostatní plocha	12	Lovčice u Kyjova	Lovčice
1538	lesní pozemek	520	Lovčice u Kyjova	Lovčice
1540	ostatní plocha	12	Lovčice u Kyjova	Lovčice
1988/1	lesní pozemek	24	Mouchnice	Mouchnice
887/2	lesní pozemek	547	Mouchnice	Mouchnice
1988/2	lesní pozemek	13	Mouchnice	Mouchnice

1987/3	ostatní plocha	5	Mouchnice	Mouchnice
1628/2	ostatní plocha	13	Snovídky	Snovídky
1592	lesní pozemek	5595	Snovídky	Snovídky
1626	ostatní plocha	460	Snovídky	Snovídky
1593	lesní pozemek	56	Snovídky	Snovídky
1583/1	lesní pozemek	139	Snovídky	Snovídky
1590	lesní pozemek	2615	Snovídky	Snovídky
1622/2	ostatní plocha	21	Snovídky	Snovídky
1585	lesní pozemek	1225	Snovídky	Snovídky
1594	lesní pozemek	400	Snovídky	Snovídky
1603	lesní pozemek	56	Snovídky	Snovídky
1586	lesní pozemek	5007	Snovídky	Snovídky
1589	lesní pozemek	1005	Snovídky	Snovídky
1588	lesní pozemek	128	Snovídky	Snovídky
1587	lesní pozemek	300	Snovídky	Snovídky
1775/2	lesní pozemek	30	Snovídky	Snovídky

Označení dotčených pozemků je provedeno podle aktuálního výpisu z katastru nemovitostí opatřeného elektronickým přístupem.

**2. Ruší** podle § 16 odst. 4 lesního zákona rozhodnutí č. j. **JMK 36941/2003/OŽPZ/To** vydané Krajským úřadem Jihomoravského kraje, odborem životního prostředí a zemědělství dne 07.01.2004. Rozhodnutí se ruší k datu **31.12.2019**.

Účastníci řízení dle § 27 odst. 1 správního řádu:

1. MND a. s., Úprkova 807/6, 695 01 Hodonín, IČ: 28483006
2. Lesy České republiky, s. p., se sídlem Přemyslova 1106/19, 500 08 Hradec Králové, IČ: 42196451

#### **O d ů v o d n ě n í:**

Krajský úřad Jihomoravského kraje, odbor životního prostředí (dále jen krajský úřad) vydal dne 07.01.2004 rozhodnutí č. j. JMK 36941/2003/OŽPZ/To, kterým podle § 13 odst. 1 lesního zákona, povolil za účelem pokračování provozování expedičního ropovodu Ždánice 5 – Nemotice dočasné omezení ve využívání pozemků určených k plnění funkcí lesa na období 01.01.2004 až do 31.12.2020.

Dne 04.10.2019 obdržel krajský úřad žádost společnosti MND a. s., Úprkova 807/6, 695 01 Hodonín, IČ: 28483006 (dále jen žadatel) o zrušení tohoto rozhodnutí k datu 31.12.2019 a současně obdržel žádost žadatele na vydání nového rozhodnutí o omezení pozemků určených k plnění funkcí lesa za účelem pokračování provozování expedičního ropovodu Ždánice 5 – Nemotice, protože plocha omezení se zvětšila.

Dnem obdržení žádostí byla dle ustanovení § 44 odst. 1 správního řádu zahájena správní řízení ve věci zrušení původního rozhodnutí dle ustanovení § 16 odst. 4 lesního zákona a vydání nového rozhodnutí podle § 13 odst. 1 lesního zákona. Protože obě řízení se týkají shodné věci a stejného okruhu účastníků, sloučil je krajský úřad usnesením do jednoho řízení, které vede pod Sp.zn.: S - JMK 148596/2019/OŽP-Hol.

Na základě posouzení žádosti dospěl krajský úřad k závěru, že požadavek na zrušení rozhodnutí o omezení ve využívání pozemků určených k plnění funkcí lesa a vydání rozhodnutí s nově

stanoveným rozsahem omezení pro provozování expedičního ropovodu Ždánice 5 – Nemotice je ve veřejném zájmu. Ke změně výměry omezení došlo z důvodu změny číslování katastrálního operátu v jednotlivých katastrálních územích, digitalizací map a zpřesněním geodetických měření. Současně došlo v průběhu platnosti původního rozhodnutí k prohlášení ochrany PUPFL u některých pozemků, které byly původně bez této ochrany. Vydáním nového rozhodnutí dojde k uvedení do souladu se skutečným stavem.

#### **Poučení:**

Proti tomuto rozhodnutí se lze, podle § 81 odst. 1 správního řádu, odvolat do 15 dnů ode dne jeho doručení k Ministerstvu zemědělství, a to podáním učiněným u Krajského úřadu Jihomoravského kraje, odboru životního prostředí, Žerotínovo nám. 3, 601 82 Brno.

████████████████████  
vedoucí odboru

Za správnost vyhotovení : ████████████████████

#### Toto rozhodnutí obdrží:

1. MND a. s., Úprkova 807/6, 695 01 Hodonín
2. Lesy České republiky, s. p., se sídlem Přemyslova 1106/19, 500 08 Hradec Králové

## Doložka konverze na žádost do dokumentu v listinné podobě

Tento dokument v listinné podobě, který vznikl pod pořadovým číslem 124282175-202033-1911251409, převedením z dokumentu obsaženého v datové zprávě, skládajícího se z 3 listů, se shoduje s obsahem dokumentu, jehož převedením vznikl.

Autorizovanou konverzí dokumentu se nepotvrzuje správnost a pravdivost údajů obsažených v dokumentu a jejich soulad s právními předpisy.

Vstupní dokument obsažený v datové zprávě byl podepsán kvalifikovaným elektronickým podpisem a platnost kvalifikovaného elektronického podpisu byla ověřena dne 25.11.2019 v 14:09:48. Kvalifikovaný elektronický podpis byl shledán platným (dokument nebyl změněn) a ověření platnosti kvalifikovaného certifikátu pro elektronický podpis bylo provedeno vůči zveřejněnému seznamu zneplatněných certifikátů vydanému k datu 25.11.2019 13:53:10. Údaje o kvalifikovaném elektronickém podpisu: číslo kvalifikovaného certifikátu pro elektronický podpis **00 B0 CB 14**, kvalifikovaný certifikát pro elektronický podpis byl vydán kvalifikovaným poskytovatelem služeb vytvářejících důvěru **I.CA Qualified 2 CA/RSA 02/2016, První certifikační autorita, a.s.** pro podepisující osobu [REDAKCE], **Jihomoravský kraj**. Uznávaný elektronický podpis byl označen platným kvalifikovaným časovým razítkem nebo kvalifikovaným elektronickým časovým razítkem vydaným kvalifikovaným poskytovatelem. Platnost časového razítka byla ověřena dne 25.11.2019 v 14:09:48. Údaje o časovém razítku: datum a čas **25.11.2019 09:47:15**, číslo kvalifikovaného certifikátu pro časové razítko **4C 4B A8**, časové razítko bylo vydáno kvalifikovaným poskytovatelem **PostSignum Qualified CA 3-TSA, Česká pošta, s.p. [IČ 47114983]**.

Vystavil: [REDAKCE] - notář  
Pracoviště: [REDAKCE] - notář  
dne 25.11.2019

**Jméno, příjmení a podpis osoby, která autorizovanou konverzi dokumentu provedla:**

[REDAKCE]

Otisk úředního razítka:

[REDAKCE]

[REDAKCE]

[REDAKCE]



124282175-202033-191125140943

*Poznámka:*

*Kontrolu této doložky lze provést v centrální evidenci doložek přístupné způsobem umožňujícím dálkový přístup na adrese <https://www.czechpoint.cz/overovacidolozky>.*



NABYLO PRÁVNÍ MOCI	15. 8. 2003	①
DNE:		
Podpis:		
Datum:	6. 10. 2003	

## OBVODNÍ BÁŇSKÝ ÚŘAD v BRNĚ

V Brně dne 4.7.2003

č.j. 2687/03

### ROZHODNUTÍ

Obvodní báňský úřad v Brně, jako věcně a místně příslušný orgán státní báňské správy, na základě žádosti organizace

**Moravské naftové doly, a.s.**

**Hodonín, Úprkova 807/6, PSČ 695 30**

**IČ: 46346333**

zaevidované na Obvodním báňském úřadě v Brně dne 25.4.2003, pod č.j. 2687/03,

#### mění

podle ustanovení § 28 zákona č. 44/1988 Sb., o ochraně a využití nerostného bohatství (horní zákon), v platném znění, dobývací prostor

#### ŽDÁNICE

evidenční číslo 4 0035,

o plošném obsahu 10,4161500 km<sup>2</sup> na plošný obsah 2,2505600 km<sup>2</sup>.

Hranice zmenšeného dobývacího prostoru Ždánice tvoří nepravidelný 9-ti úhelník o vrcholech 1, 2, 3, 16, 17, 18, 19, 20 a 21 s vrcholy určenými souřadnicemi v platném souřadnicovém systému JTSK.

#### Seznam souřadnic vrcholů

Vrchol	X	Y
1	1 174 778.00	569 461.00
2	1 174 200.00	568 900.00
3	1 172 846.00	567 945.00
16	1 172 826.62	567 806.31
17	1 173 290.00	567 410.00
18	1 173 690.00	567 910.00
19	1 174 240.00	568 020.00
20	1 175 340.00	567 920.00
21	1 175 220.61	569 103.92

Dobývací prostor je pod povrchem omezen svislými rovinami vedenými povrchovými hranicemi a výškové ohraničení není stanoveno. Hranice dobývacího prostoru jsou navrženy tak, aby byly respektovány zájmy hospodárného dobývání výhradního ložiska Ždánice - miocén a současně, aby byly respektovány zájmy dotčených právnických i fyzických osob, jichž se těžební činnost na ložisku dotýká.

- Dobývací prostor se nachází na katastrálním území Ždánice na rozloze 2,250560 km<sup>2</sup>.
- Identifikační čísl. území 794961
- Okres Hodonín - kód okresu CZ0625.
- ZUJ obce Ždánice - 586803

Dobývací prostor byl stanoven pro dobývání výhradního ložiska ropy a zemního plynu.

Zásoby ložiska ropy a zemního plynu, na ložisku Ždánice - miocén byly schváleny rozhodnutím o zásobách v dobývacím prostoru Ždánice v roce 1993 ve výši geologických zásob – 2 622 200 tun ropy a 215 800 000 m<sup>3</sup> zemního plynu. Na ložisku Ždánice – miocén jsou evidovány k 1.1.2003 zásoby ve výši 317 000 tun ropy a 127 100 000 m<sup>3</sup> zemního plynu.

Zásoby ložiska ropy a zemního plynu, na ložisku Ždánice – Krystalinikum 1, byly schváleny rozhodnutím o zásobách v dobývacím prostoru Ždánice v roce 1992 ve výši geologických zásob – 3 143 000 tun ropy a 191 200 000 m<sup>3</sup> zemního plynu. Na ložisku Ždánice – miocén jsou evidovány k 1.1.2003 zásoby ve výši 84 900 tun ropy a 55 100 000 m<sup>3</sup> zemního plynu.

Podmínky stanovené rozhodnutím Federálního ministerstva paliv a energetiky, ze dne 25.5.1983, zn: 659/90, o stanovení dobývacího prostoru Ždánice zůstávají nezměněny.

Obvodní báňský úřad v Brně

**stanovuje**

podle ustanovení § 27 odst. 1 zákona č. 44/1988 Sb., o ochraně a využití nerostného bohatství (horní zákon), v platném znění, pro předmětnou část rozděleného dobývacího prostoru Ždánice, název

**NEVOJICE**

evidenční číslo 4 0091

o plošném obsahu 8,1655900 km<sup>2</sup>.

Hranice dobývacího prostoru Nevojice tvoří nepravidelný 12-ti úhelník o vrcholech 4, 5, 6, 7, 8, 9, 10, 11, 12, 13, 14 a 15 s vrcholy určenými souřadnicemi v platném souřadnicovém systému JTSK.

### Seznam souřadnic vrcholů

Vrchol	X	Y
4	1 172 700.00	566 900.00
5	1 172 104.00	566 825.00
6	1 172 198.00	565 201.00
7	1 174 762.00	565 016.00
8	1 175 457.00	567 308.00
9	1 175 756.00	568 672.00
10	1 175 220.61	569 103.92
11	1 175 340.00	567 920.00
12	1 174 240.00	568 020.00
13	1 173 690.00	567 910.00
14	1 173 290.00	567 410.00
15	1 172 826.62	567 806.31

Dobývací prostor je pod povrchem omezen svislými rovinami vedenými povrchovými hranicemi a výškové ohraničení není stanoveno. Hranice dobývacího prostoru jsou navrženy tak, aby byly respektovány zájmy hospodárného dobývání výhradního ložiska Ždánice – krystalinikum I a současně, aby byly respektovány zájmy dotčených právnických i fyzických osob, jichž se těžební činnost na ložisku dotýká.

– Dobývací prostor se nachází na katastrálních územích:

Ždánice	2,8204300 km <sup>2</sup>
Nevojice	3,4256250 km <sup>2</sup>
Lovčice u Kyjova	8040890 km <sup>2</sup>
Snovídky	9149220 km <sup>2</sup>
Mouchnice	2005240 km <sup>2</sup>

Katastrální území		Obec		Okres	
název	IČ ÚTJ	název	IČZUJ	název	kód
Ždánice	794961	Ždánice	586803	Hodonín	CZ0625
Lovčice u Kyjova	687642	Lovčice	586340	Hodonín	CZ0625
Nevojice	704334	Nevojice	593427	Vyškov	CZ0626
Snovídky	751481	Snovídky	593591	Vyškov	CZ0626
Mouchnice	699969	Mouchnice	593354	Vyškov	CZ0626

Dobývací prostor Nevojice byl stanoven pro dobývání výhradního ložiska ropy a zemního plynu.

Zásoby ložiska ropy a zemního plynu, Ždánice – krystalinikum I byly schváleny rozhodnutím o zásobách v dobývacím prostoru Nevojice v roce 1992 ve výši geologických zásob – **3 143 000** tun ropy a **191 200 000 m<sup>3</sup>** zemního plynu. Ve stanoveném dobývacím prostoru Nevojice jsou evidovány k 1.1.2003 zásoby ve výši **84 900** tun ropy a **55 100 000 m<sup>3</sup>** zemního plynu.

Podmínky stanovené rozhodnutím Federálního ministerstva paliv a energetiky, ze dne 25.5.1983, zn: 659/90, o stanovení dobývacího prostoru Ždánice zůstávají nezměněny.

### **Odůvodnění:**



Dobývací prostor Ždánice byl stanoven rozhodnutím Federálního ministerstva paliv a energetiky, ze dne 25.5.1983, zn: 659/90. V současné době je dobývací prostor Ždánice, evidenční číslo 4 0035, o plošném obsahu 10,4161500 km<sup>2</sup> stanoven pro organizaci Moravské naftové doly, a.s., Hodonín, Úprkova 807/6, PSČ 695 30, IČ: 46346333.

V důsledku řešení geologické situace, pro dvě geneticky odlišná ložiska, požádala organizace Moravské naftové doly, a.s., Hodonín, Úprkova 807/6, PSČ 695 30, IČ: 46346333, dne 25.4.2003 zdejší úřad o rozdělení dobývacího prostoru Ždánice na dva dobývací prostory Ždánice a Nevojice.

Při stanovení dobývacího prostoru Ždánice a při dalších řízeních před státní báňskou správou týkajících se hornické činnosti byly vyřešeny všechny střety zájmů a proto bylo upuštěno od místní šetření spojeného s ústním jednáním. Vznikem nových dobývacích prostorů Ždánice a Nevojice na ploše původního dobývacího prostoru Ždánice byl vyřešen problém dvou odlišných ložisek, nebyly překročeny hranice původního dobývacího prostoru Ždánice, tím nebyly porušeny vlastnická práva a jiná práva k pozemkům nebo stavbám v jejímž územním obvodu se dobývací prostor nachází, nebyly porušeny ani právem chráněné zájmy a zvláštní předpisy pro ochranu chráněných zájmů.

### **Poučení o opravném prostředku:**

Proti tomuto rozhodnutí můžete podle ustanovení § 54 zák. č. 71/1967 Sb., o správním řízení (správní řád) podat odvolání do 15-ti dnů ode dne doručení k Českému báňskému úřadu v Praze prostřednictvím Obvodního báňského úřadu v Brně.



**předseda Obvodního báňského úřadu v Brně**

Za správnost vyhotovení:

Rozdělovník:

*Účastníci řízení – doručení do vlastních rukou*

1. Moravské naftové doly, a.s., Úprkova 807/6, PSC 695 30 Hodonín
2. Město Ždánice, 696 32 Ždánice
3. Obec Nevojice, 685 01 Nevojice
4. Lesy České republiky s.p., Přemyslova 1106, 501 68 Hradec Králové

*Dotčené orgány státní správy – doručení.*

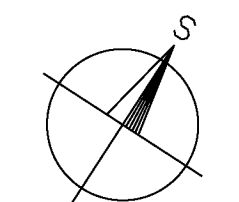
5. Městský úřad Bučovice, Stavební úřad, Jiráskova 502, 685 01 BUČOVICE
6. Městský úřad Ždánice, Stavební odbor, Městečko 787, 69632 Ždánice
7. Český báňský úřad v Praze, Kozí 4, PRAHA 1
8. Katastrální úřad v Hodoníně, Dobrovolského 255, 695 01 Hodonín
9. Ministerstvo průmyslu a obchodu ČR, Na Františku 32, 110 15 PRAHA
10. Ministerstvo životního prostředí, Vršovická 65, PRAHA 10

*Ostatní – na vědomí – obyčejně*

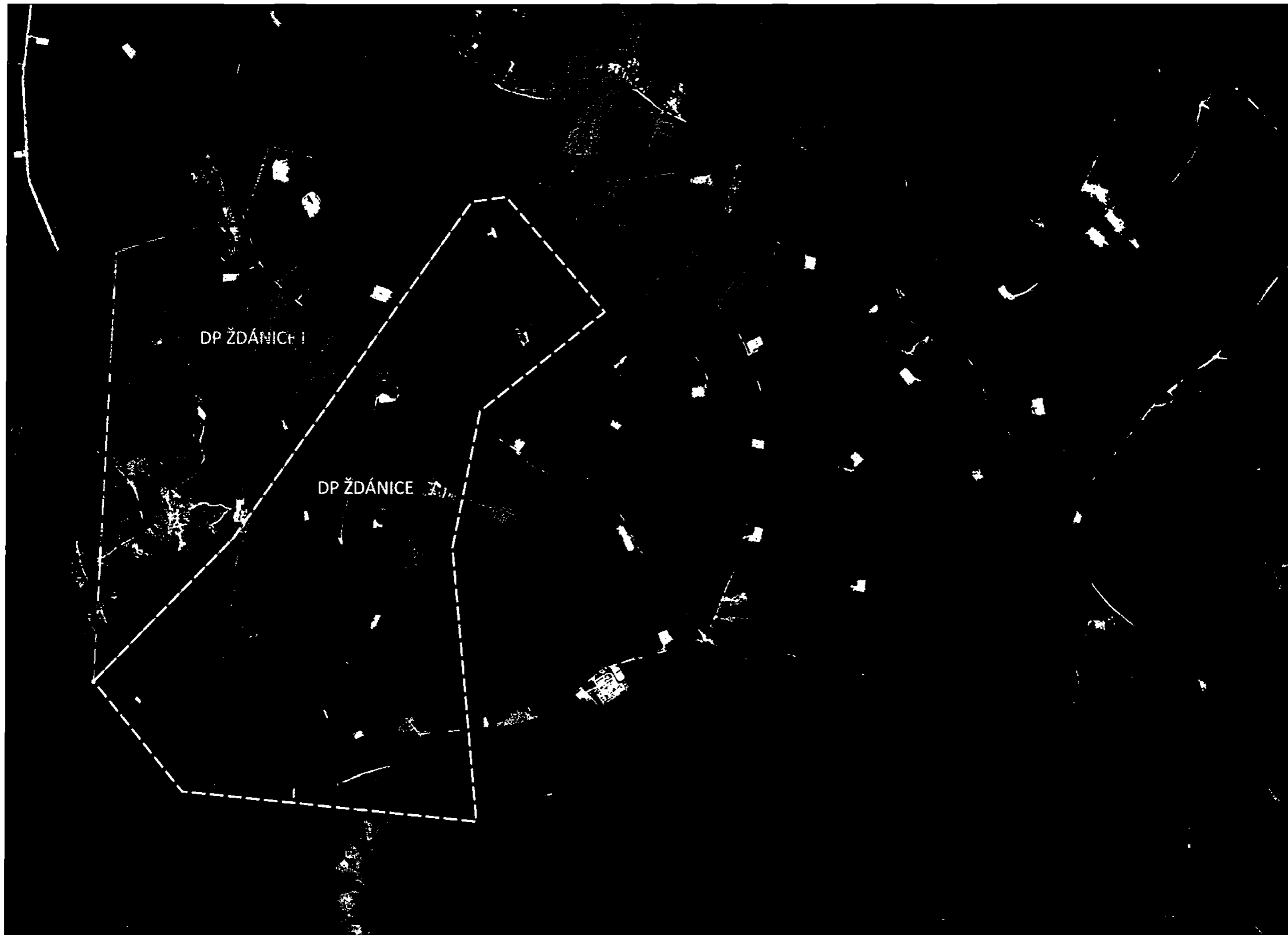
11. Česká geologická služba - GEOFOND ČR, Odbor informací o nerostných surovinách,  
Kostelní 26, 176 06 PRAHA



LEGENDA:  
 - - - - - expediční ropovod



Vyhotovil Radek Husa	Kontroloval Ing. Milan Krmíček	<b>MND</b>	
Kraj : Jihomoravský	KÚ : Ždánice, Nevojice,		
Okres : Hodonín, Vyškov	Snovídky, Mouchnice, Lovčice u Kyjova	Souř. systém	S-JTSK
Trasa expedičního ropovodu SNaPS Ždánice - Nemočice		Výšk. systém	Bpv
		Měřítko	1:5000
		Datum	VIII.2019
		Formát	5 x A4




DP ŽDÁNICE I

DP ŽDÁNICE II







Toto rozhodnutí nabylo  
právní moci dne... 25.10.2018  
je vykonatelné dne... 25.10.2018  
Obvodní báňský úřad pro území krajů  
Jihomoravského a Zlínského  
dne... 25.10.2018



## OBVODNÍ BÁŇSKÝ ÚŘAD PRO ÚZEMÍ KRAJŮ JIHMORAVSKÉHO A ZLÍNSKÉHO

č.j. SBS 29317/2018/OBÚ-01/1

poř. č. 1985

vydává pro

**MND a.s.**

Hodonín, Úprkova 807/6, PSČ 695 01

IČ: 284 83 006

podle § 5 odst. 2 zák. č. 61/1988 Sb., o hornické činnosti výbušninách a o státní báňské správě, v platném znění (dále jen zákona č. 61/1988 Sb.), na základě splnění podmínek stanovených obecně závaznými právními předpisy pro výkon požadovaného předmětu činnosti, ve znění pozdějších předpisů,

### OPRÁVNĚNÍ

#### k hornické činnosti a projektování objektů a zařízení pro hornickou činnost a k projektování, provádění a vyhodnocování geologických prací

v rozsahu podle § 2 zákona č. 61/1988 Sb., písm.:

- vyhledávání a průzkum ložisek vyhrazených nerostů,
- otvírka, příprava a dobývání výhradních ložisek,
- zřizování, zajišťování a likvidace důlních děl a lomů,
- úprava a zušlechťování nerostů prováděné v souvislosti s jejich dobýváním,
- zřizování a provozování odvalů, výsypek a odkališť při činnostech uvedených v písmenech a) až d),
- zvláštní zásahy do zemské kůry,
- zajišťování a likvidace starých důlních děl,
- báňská záchranná služba,
- důlně měřická činnost,

#### k činnosti prováděné hornickým způsobem a projektování objektů a zařízení pro činnost prováděnou hornickým způsobem

v rozsahu podle § 3 zákona č. 61/1988 Sb., písm.:

- vrtání vrtů s délkou nad 30 m pro jiné účely než k činnostem uvedeným v § 2 a 3.

**Odborné vedení organizace: je uvedeno v příloze, která je nedílnou součástí tohoto oprávnění.**

Oprávnění, poř. č. 1985, vydané pod č.j. SBS 29317/2018/OBÚ-01/1 dne 9.10.2018, nahrazuje dříve vydané oprávnění Obvodním báňským úřadem pro území krajů Jihomoravského a Zlínského, ev.č. 1959, vydané pod č.j. SBS 01465/2018/OBU-01/1 dne 29.1.2018 z důvodu změn.

#### Odůvodnění:

Na základě žádosti organizace MND a.s., doručené dne 18.9.2018, evidované pod č.j. SBS 29317/2018. Předmětem žádosti je změna oprávnění k hornické činnosti a činnosti prováděné hornickým způsobem. Organizace vyhověla všem požadavkům uvedeným v § 1 vyhl. č. 15/1995 Sb., o oprávnění k hornické činnosti a činnosti prováděné hornickým způsobem, jakož i k projektování objektů a zařízení, která jsou součástí této činnosti.

#### Poučení o odvolání:

Proti tomuto rozhodnutí se lze odvolat podle § 81 a násl. zákona č. 500/2004 Sb., správní řád, k Českému báňskému úřadu v Praze prostřednictvím Obvodního báňského úřadu pro území krajů Jihomoravského a Zlínského do 15-ti dnů ode dne jeho doručení.

V Brně dne 10.10.2018

\_\_\_\_\_

\_\_\_\_\_

předseda Obvodního báňského úřadu  
pro území krajů Jihomoravského a Zlínského

**MND a.s.**

Hodonín, Úprkova 807/6, PSČ 695 01  
IČ: 284 83 006

**Odborné vedení organizace:**

I [REDACTED]

[REDACTED]

osvědčení:  
závodní § 2 a),b),c),d),e),f),g), § 3e),f),h), vydané Obvodním báňským úřadem v Brně pod ev. č. 0403  
báňský projektant § 2 b),c),d),e),f),g), § 3e),f),h), vydané Obvodním báňským úřadem v Brně pod ev.  
č. 0471

[REDACTED]

[REDACTED]

osvědčení:  
závodní § 2 a),b),c),d),f), § 3 f) vydané Obvodním báňským úřadem v Brně pod ev. č. 0020  
báňský projektant § 2 a),b),c),d),e),f),g), § 3f), vydané Obvodním báňským úřadem v Brně pod ev. č.  
0631

I [REDACTED]

[REDACTED]

osvědčení:  
závodní § 2 a),b),c),d),f),g), § 3 f),g),h) vydané Obvodním báňským úřadem v Brně pod ev. č. 0032  
báňský projektant § 2 b),c),d),e),f),g), § 3f), vydané Obvodním báňským úřadem v Brně pod ev. č.  
0033

I [REDACTED]

[REDACTED]

osvědčení:  
závodní § 2 a),b),c),d),e),f), § 3 f), vydané Obvodním báňským úřadem v Brně pod ev. č. 0030  
báňský projektant § 2 a),b),c),d),f),g), § 3a),f),h), vydané Obvodním báňským úřadem v Brně pod ev.  
č. 0595  
Osvědčení k projektování, provádění a vyhodnocování geologických prací v oboru ložisková geologie,  
vydané Ministerstvem životního prostředí České republiky dne 2.10.2003, č.j. 72/660/13442/03,  
poř.č.1753/2003

[REDACTED]

[REDACTED]

osvědčení:  
závodní § 2 a),b),c),d),e),f),g) § 3 f), vydané Obvodním báňským úřadem v Brně pod ev. č. 0357  
báňský projektant § 2 b),c),d),f), vydané Obvodním báňským úřadem v Brně pod ev. č. 0039

[REDACTED]

[REDACTED]

osvědčení:  
závodní § 2 a),b),c),d),e),f),g), § 3 f), vydané Obvodním báňským úřadem v Brně pod ev. č. 0780  
báňský projektant § 2b),d),f), § 3 f), vydané Obvodním báňským úřadem v Brně pod ev. č. 0022

I [REDACTED]

osvědčení:

Závodní § 2 a),b),c),d),e),f),g), § 3 f), vydané Obvodním báňským úřadem v Brně pod ev. č. 0666  
Báňský projektant § 2a),b),c),d),e),f),g), § 3f) vydané Obvodním báňským úřadem v Brně pod ev. č. 0667  
ředitel HBZS - protokol Českého báňského úřadu v Praze čj. SBS/27946/2013/ČBÚ-21 ze dne 4.11.2013

osvědčení:

Závodní § 2 a),b),c),d),e),f), g), § 3 f), vydané Obvodním báňským úřadem v Brně pod ev. č. 0701  
Báňský projektant § 2 a),b),c),d),e),f),g), § 3f), vydané Obvodním báňským úřadem v Brně pod ev. č. 0700

osvědčení:

Závodní § 2 a),b),c),d),e),f), § 3 f), vydané Obvodním báňským úřadem v Brně pod ev. č. 0186  
Báňský projektant § 2 a),b),c),d),e),f),g), § 3f), vydané Obvodním báňským úřadem v Brně pod ev. č. 0618

osvědčení:

Závodní § 2 a),b),c),d),e),f),g), § 3 f), vydané Obvodním báňským úřadem v Brně pod ev. č. 0662  
Báňský projektant § 2 a),b),c),d),e),f),g), § 3f), vydané Obvodním báňským úřadem v Brně pod ev. č. 0663

Závodní § 2 a),b),c),d),e),f), g), § 3 f), g),h), vydané Obvodním báňským úřadem v Brně pod ev. č. 0411

Báňský projektant § 2,a),b),c),d),f), § 3f) vydané Obvodním báňským úřadem v Brně pod ev. č. 0035

osvědčení:

Závodní § 2 a),b),c),d),e),f), § 3 f), vydané Obvodním báňským úřadem v Brně pod ev. č. 0539  
Báňský projektant § 2 b),c),d),f),g), § 3f), vydané Obvodním báňským úřadem v Brně pod ev. č. 0212

osvědčení:

Závodní § 2 a),b),c),d),e),f), § 3 f), vydané Obvodním báňským úřadem pro území krajů Jihomoravského a Zlínského pod ev. č. 0851.  
Báňský projektant § 2 a),b),c),d),e),f), § 3 f), vydané Obvodním báňským úřadem pro území krajů Jihomoravského a Zlínského pod ev. č. 0852.

[REDACTED]  
[REDACTED]  
osvědčení:

Hlavní důlní měřič č.j. SBS 23288/2017/ČBÚ-22, vydané Českým báňským úřadem dne 23.8.2017

[REDACTED]  
[REDACTED]  
osvědčení:

Projektant instalací elektrických zařízení pro hornickou činnost § 2 a),b),c),d),e),f),g), § 3 f), vydané Obvodním báňským úřadem v Brně pod ev. č. 0311, pro napětí E0, skupiny C4, C7, C8, dle přílohy č.1 vyhl. č.75/2002 Sb.

I  
[REDACTED]  
[REDACTED]  
osvědčení:

Projektant strojního vybavení § 2 a),b),c),d),e),f), § 3f), vydané Obvodním báňským úřadem v Brně pod ev. č. 0036

[REDACTED]  
[REDACTED]  
osvědčení:

Projektant strojního vybavení § 2 a),b),c),d),f), § 3f), vydané Obvodním báňským úřadem v Brně pod ev. č. 0029

[REDACTED]  
[REDACTED]  
Osvědčení k projektování, provádění a vyhodnocování geologických prací v oboru ložisková geologie, vydané Ministerstvem životního prostředí České republiky ze dne 2.10.2003, č.j. 65/660/13436/03, poř.č.1755/2003

[REDACTED]  
[REDACTED]  
Osvědčení k projektování, provádění a vyhodnocování geologických prací v oboru ložisková geologie, vydané Ministerstvem životního prostředí České republiky ze dne 1.2.2001, č.j. 3808/630/232882/00, poř.č.1243/2001

[REDACTED]  
[REDACTED]  
Osvědčení k projektování, provádění a vyhodnocování geologických prací v oboru ložisková geologie, vydané Ministerstvem životního prostředí České republiky ze dne 26.2.2009, č.j. 1037/660/2836/ENV/08, poř. č. 2086/2009

[REDACTED]  
[REDACTED]  
Osvědčení k projektování, provádění a vyhodnocování geologických prací v oboru ložisková geologie, vydané Ministerstvem životního prostředí České republiky ze dne 14.1.2016, č.j. 1832/660/79175/ENV/15, poř. č. 2295/2016

V Brně dne 10.10.2018

[REDACTED]  
[REDACTED]  
předseda Obvodního báňského úřadu  
pro území krajů Jihomoravského a Zlínského



## Plná moc

Společnost **MND a.s.**, se sídlem Hodonín, Úprkova 807/6, PSČ 695 01, Česká republika, IČ: 28483006, zapsaná v obchodním rejstříku u Krajského soudu v Brně, sp. zn. B 6209 (dále jen „Zmocnitel“ či „Společnost“), zastoupená níže uvedenými členy představenstva,

**zplnomocňuje tímto zaměstnance Společnosti:**

**Ing. Zbyněk Parma, nar. [redacted]**

(dále jen „Zmocněnec“),

**adresa pro doručování: MND a.s., Hodonín, Úprkova 807/6, PSČ 695 01, Česká republika,**

takto:

I.

Zmocněnec je v rámci výkonu je v rámci výkonu práce pro Zmocnitele na pozici „Generální ředitel“ Společnosti oprávněn samostatně jednat jménem Zmocnitele a zastupovat Zmocnitele vůči všem institucím, orgánům organizací, fyzickým osobám či jiným třetím osobám, zejména pak vůči orgánům státní správy a samosprávy, soudním a rozhodčím orgánům, vůči orgánům činným v trestním řízení, dále vůči bankám či jiným finančním institucím, apod.

Zmocněnec je rovněž oprávněn samostatně jednat jménem Zmocnitele v jakékoli záležitosti i v případech, že je pro takové jednání zákonem vyžadována zvláštní plná moc (zejména, nikoli však pouze, podle § 84 notářského řádu, apod., případně podle jakýchkoli ustanovení zákona č. 89/2012 Sb., občanského zákoníku či zákona č. 90/2012 Sb., o obchodních korporacích).

Zmocněnec je samostatně oprávněn zejména:

- a) podepisovat prohlášení, smlouvy, dohody, či jakékoli jiné dokumenty jménem Zmocnitele, za podmínky, že hodnota plnění, které je předmětem těchto dokumentů, nepřesahuje [redacted] (včetně DPH) resp. ekvivalentu v jiné měně;
- b) zřizovat, rušit bankovní účty společnosti a podepisovat bankovní dokumenty vztahující se k těmto právním jednáním;

## Power of Attorney

Company **MND a.s.**, with its registered office in Hodonín, Úprkova 807/6, Postal Code 695 01, the Czech Republic, Identification No.: 28483006, registered in the Commercial Register kept with the Regional Court in Brno, Reg. No. B 6209, (hereinafter referred to as “Principal” or “Company”), represented by the below mentioned members of the Board of Directors,

**hereby authorizes the employee of the Company:**

**Mr Zbyněk Parma, born on [redacted]**

(hereinafter the “Attorney”),

**Delivery address: MND a.s., Hodonín, Úprkova 807/6, Postal Code 695 01, the Czech Republic,**

as follows:

I.

The Attorney acting as an employee of the Principal in the position of Company’s **General Manager (CEO)**, entitled to individually act on behalf of the Principal and represent the Principal towards all institutions, authorities, organizations, individuals or other third parties, especially to state and local governmental bodies, to judicial and arbitral bodies, to law enforcement authority management, as well as to banks and other financial institutions, etc.

The Attorney is also entitled to individually act on behalf of the Company in all and any affairs even when a special power of attorney is required for these acts by the law (in particular, but without limitation, under Sect. 84 of the Notary Rules Act, etc., eventually under any provisions of the Act No. 89/2012 Coll., the Civil Code or Act No. 90/2012 Coll., on business corporations).

The Attorney is individually authorized, in particular, to:

- a) sign, on behalf of the Principal, declarations, contracts, agreements or other documents, provided that the value of the transaction which is the object of these documents does not exceed CZK [redacted] (excluding VAT), resp. equivalent in other currency;
- b) establish, discontinue or otherwise dispose of the Company’s bank accounts and sign bank documents relating to such acts;

- |   |   |
|---|---|
| <p>c) podepisovat jakékoli smluvní či jiné právní akty nebo činit i jiná jednání v rámci pracovněprávních vztahů;</p> <p>d) podávat návrhy a žádosti k soudům, správním orgánům či rozhodčím orgánům, přijímat doručované písemnosti;</p> <p>e) vzdávat se práv, nároků či plnění, je-li to v zájmu Zmocnitele;</p> <p>f) vykonávat práva a povinnosti, jež pro Zmocnitele vyplývají z držení akcií či jiných majetkových účastí.</p> | <p>c) sign any contractual or other legal acts or take other actions as part of employment relationships;</p> <p>d) submit proposals and applications to the courts, administrative authorities or arbitration authorities and to accept registered documents;</p> <p>e) waiving rights, claims or performance when in the interest of the Principal;</p> <p>f) execute rights and obligations that arise to the Company from holding shares or other equity.</p> |
|---|---|

Zmocněnec není oprávněn uzavírat smlouvy, dohody, či jiné dokumenty v níže uvedených záležitostech, které jsou vyhrazeny představenstvu Společnosti, přesahuje-li jejich hodnota plnění [REDACTED] (bez DPH) resp. ekvivalentu v jiné měně:

- uzavírání a podepisování úvěrových smluv,
- uzavírání a podepisování smluv o sponzoringu, darování, grantu či jiné formě podpory,
- uzavírání a podepisování dohod o narovnání, vypořádání či obdobných,
- uzavírání a podepisování smluv o postoupení pohledávky či převodu práva,
- uzavírání a podepisování dohod o obchodním zastoupení či obdobné spolupráci,

(dále jen „Vyhrazené záležitosti“).

## II.

Nad rámec samostatného zmocnění, jak je uvedeno výše v článku I., je Zmocněnec dále oprávněn, avšak pouze vždy společně s jedním z následujících zaměstnanců Společnosti:

[i] Ing. Radim Ciprys, [REDACTED] pracovní pozice: Finanční ředitel; anebo

[ii] Mgr. Pavel Kotásek, [REDACTED] Ředitel Úseku interních služeb;

podepisovat prohlášení, smlouvy, dohody, či jiné dokumenty jménem Zmocnitele, za podmínky, že hodnota plnění, které je předmětem těchto dokumentů, nepřesahuje [REDACTED] (bez DPH) resp. ekvivalentu v jiné měně.

Toto oprávnění se netýká jednání ve Vyhrazených záležitostech, jak jsou definovány výše.

The Attorney is not entitled to sign contracts, agreements or other documents in the following affairs, which are reserved to Company's Board of Directors, if the transaction value exceeds CZK [REDACTED] (excluding VAT), resp. equivalent in other currency:

- signing of credit / loan agreements,
- signing of agreements on sponsorship, donation, grant or similar form of support,
- signing of agreements on settlement, composition or similar,
- signing of agreements on assignment of receivable or transfer of right,
- signing of agreements on dealership or similar partnership,

(hereinafter the “Reserved Affairs”)

## II.

In addition to individual authorization of the Attorney as stated in Clause I. above, the Attorney is further authorized, but only always together with one of the following employees of the Company:

[i] Mr Radim Ciprys, born on [REDACTED] work position: Financial Director; or

[ii] Mr Pavel Kotásek, born [REDACTED], work position: Director of Internal Services Division;

to sign on behalf of the Principal a declarations, contracts, agreements or other documents, provided that the value of the transaction which is object of these documents does not exceed CZK [REDACTED] (excluding VAT), resp. equivalent in other currency.

This authorization does not relate to acting in the Reserved Affairs, as defined here above.

III.

Zmocněnec je oprávněn, ve výše uvedeném rozsahu nebo pouze k určitému jednání, udělit písemnou plnou moc jiné fyzické osobě, aby místo něho jednala za Zmocnitele, za podmínky, že hodnota případného plnění nepřesáhne [REDACTED] (bez DPH) resp. ekvivalentu v jiné měně.

Pro vyloučení pochybností, není-li výslovně vyžadováno jednání společně s další osobou, je Zmocněnec v rámci tohoto zmocnění oprávněn jednat samostatně.

Toto zplnomocnění se řídí českým právem. V případě rozporů mezi českou a anglickou jazykovou verzí je rozhodující česká verze.

Toto zplnomocnění je uděleno na dobu určitou a zaniká [i] dnem 31. ledna 2020, nebo [ii] dnem skončení pracovního poměru Zmocněnce ke Společnosti, anebo [iii] změnou pracovního zařazení Zmocněnce u Společnosti; podle toho, co nastane dříve. Tímto zplnomocněním se rovněž nahrazují veškerá dřívější zplnomocnění udělená Společností Zmocněnci stejného či obdobného obsahu.

V Praze, dne 1. února 2019

za MND a.s.

[REDACTED]  
Ing. Miroslav Jestřábík  
Člen představenstva  
/ The Member of the Board of Directors

Toto zplnomocnění v plném rozsahu přijímám.  
/ I accept this Power of Attorney in the full extent.

[REDACTED]  
[REDACTED]  
[REDACTED]  
[REDACTED]

III.

The Attorney is also authorized, in the above range or only to a particular act, to issue a written power of attorney to another person to represent the Principal on his behalf, but on condition that the eventual value of such transaction does not exceed CZK [REDACTED] (excluding VAT), resp. equivalent in other currency.

To avoid any doubts, within this empowering the Attorney is authorized to act separately unless acting together with another person is required explicitly.

This authorization is governed by the Czech laws. In the event of any discrepancies between the Czech and English language versions hereof, the Czech version shall prevail.

This Power of Attorney is being granted for a time-limited period and expires [i] on 31<sup>st</sup> January, 2020, or [ii] on the day of termination of Attorney's employment with the Principal, or [iii] by the change of the Attorney's working position at the Principal; whatever occurs first. By this Power of Attorney all and any previous authorizations with the same or similar object granted by the Principal to the Attorney are replaced.

In Prague, dated 1<sup>st</sup> February, 2019

On behalf of MND a.s.

[REDACTED]  
Ing. Jirí Jecmen  
Člen představenstva  
/ The Member of the Board of Directors

[REDACTED]  
[REDACTED]

### Ověření – Legalizace

Běžné číslo ověřovací knihy OII: 139 /2019

Ověřuji, že: [REDACTED]

[REDACTED]  
jehož totožnost byla prokázána platným úředním  
průkazem, tuto listinu přede mnou vlastnoručně  
podepsal.-----

V Praze, dne: 1. 2. 2019

Ověřující provedením  
legalizace neodpovídá za  
obsah listiny.

[REDACTED]  
Notář v Hodoníně

### Ověření – Legalizace

Běžné číslo ověřovací knihy OII: 162 /2019

Ověřuji, že: [REDACTED]

[REDACTED]  
jehož totožnost byla prokázána platným úředním  
průkazem, tuto listinu přede mnou vlastnoručně  
podepsal.-----

V Praze, dne: 1. 2. 2019

Ověřující provedením  
legalizace neodpovídá za  
obsah listiny.

[REDACTED]  
Notář v Hodoníně