

VÝKAZ DOSAVADNÍHO A NOVÉHO STAVU ÚDAJŮ KATASTRU NEMOVITOSTÍ

Dosavadní stav



Nový stav

Označení pozemku parc. číslem	Výměra		Druh pozemku Způsob využití	Označení pozemku parc. číslem	Výměra parcely		Druh pozemku Způsob využití	Typ stavby Způsob využití	Způsob urče vým	Porovnání se stavem evidence právních vztahů					
										Díl předchází z pozemku označeného v		Číslo listu vlastnictví	Výměra dílu		Označení dílu
										katastru nemovitostí	dřívější poz.evidenci		ha	m2	
621/3										621/3		10001			

Druh věcného břemene : dle právních listin
 Oprávněný : dle právních listin

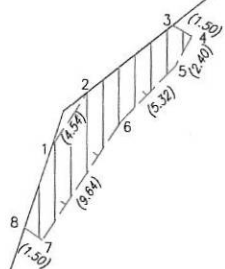
GEOMETRICKÝ PLÁN pro

vymezení rozsahu věcného
břemene k části pozemku



621/1

621/3



Seznam souřadnic (S-JTSK)

Souřadnice pro zápis do KN

Č. bodu	Y	X	kód kv.
1	599311.05	1152949.29	4
2	599308.54	1152945.51	4
3	599302.76	1152940.98	4
4	599301.44	1152941.70	3
5	599302.61	1152943.80	3
6	599306.33	1152947.61	3
7	599311.67	1152955.64	3
8	599312.92	1152954.81	4

622/3

622/2

622/1

625/5
640/3

640/2

638/2

638/1

636/2

635/

633