

DODATEK č. 2

k nájemní smlouvě č. **A/98 78 021** uzavřené dne 22. 6. 1998 ve znění dodatku č. 1 ze dne 8. 1. 2001
Smluvní strany:

Lesy České republiky, s.p.

se sídlem Hradec Králové, Přemyslova 1106/19, Nový Hradec Králové, PSČ 500 08
zapsaný v Obchodním rejstříku vedeném Krajským soudem v Hradci Králové, oddíl AXII, vložka 540
zastoupený Ing. Danielem Szórádem, Ph.D., generálním ředitelem
IČO: 42196451, DIČ: CZ42196451
bankovní spojení: [REDAKCE]
číslo účtu: [REDAKCE]
(dále jen „**pronajímatel**“) na straně jedné

a

EUROVIA Kamenolomy, a.s.

se sídlem Londýnská 637/79a, Liberec XI-Růžodol I., 460 01 Liberec
zapsaná v Obchodním rejstříku vedeném Krajským soudem v Ústí nad Labem, oddíl B, vložka 1594
zastoupená [REDAKCE] technicko-výrobním náměstkem, na základě pověření ze dne 25. 1. 2016
IČO: 27096670, DIČ: CZ27096670
bankovní spojení: [REDAKCE]
číslo účtu: [REDAKCE]
(dále jen „**nájemce**“) na straně druhé

uzavírají k nájemní smlouvě č. A/98 78 021 ze dne 22. 6. 1998 (dále jen „**Smlouva**“) ve znění dodatku č. 1 ze dne 8. 1. 2001, mezi pronajímatelem a nájemcem, tento dodatek č. 2 (dále jen „**Dodatek**“):

I.

1. Vzhledem k tomu, že předmětem nájmu od 1. 1. 2017 nebude část pozemku p. č. 528/5 o výměře [REDAKCE]² a část pozemku p. č. 529/1 o výměře [REDAKCE]², vše v k. ú. Dubičná a dále bude nově od 1. 1. 2017 část pozemku p. č. 423 o výměře [REDAKCE] a část pozemku p. č. 576 o výměře [REDAKCE] vše v k. ú. Dubičná a dále část pozemku p. č. 365/2 o výměře [REDAKCE]² v k. ú. Blíževedly a zároveň provedené digitalizaci katastrálního území Dubičná, ruší se tímto dodatkem článek I. Předmět smlouvy, který nově zní:

1. Pronajímatel prohlašuje, že má právo hospodařit k níže uvedeným pozemkovým parcelám, které jsou ve vlastnictví České republiky, a to:

Číslo parcely	Druh pozemku	Výměra v m ²	Pronajímaná výměra v m ²	Katastrální území	LV	Obec
423	ostatní plocha	[REDAKCE]	[REDAKCE]	Dubičná	11	Úštěk
474/7	ostatní plocha	[REDAKCE]	[REDAKCE]	Dubičná	11	Úštěk
474/8	ostatní plocha	[REDAKCE]	[REDAKCE]	Dubičná	11	Úštěk
část 528/5	lesní pozemek	[REDAKCE]	[REDAKCE]	Dubičná	11	Úštěk
část 529/1	lesní pozemek	[REDAKCE]	[REDAKCE]	Dubičná	11	Úštěk
část 576	ostatní plocha	[REDAKCE]	[REDAKCE]	Dubičná	11	Úštěk
část 365/2	ostatní plocha	[REDAKCE]	[REDAKCE]	Blíževedly	-	Blíževedly
část 365/4	ostatní plocha	[REDAKCE]	[REDAKCE]	Blíževedly	53	Blíževedly
Celkem:		[REDAKCE]	[REDAKCE]			

Uvedené pozemky (dále jen „**předmětné pozemky**“ nebo „**předmět nájmu**“) jsou zapsané v katastru nemovitostí u Katastrálního úřadu pro Ústecký kraj, Katastrální pracoviště Litoměřice.

Část pozemku p. č. 365/2 v k. ú. Blíževedly o výměře ■■■ m² je pozemek PK p. č. 544/5 díl 2 o výměře ■■■ m².

2. Část pozemku p. č. 528/5 o výměře ■■■ m² a část pozemku p. č. 529/1 o výměře ■■■ m², vše v k. ú. Dubičná, jsou na základě Rozhodnutí Okresního úřadu Litoměřice, referátu životního prostředí, č. j.: 8285/99/ŽP ze dne 29. 12. 1999 s nabytím právní moci dne 29. 1. 2000 dočasně odňaty z pozemků určeného k plnění funkcí lesa, a to od 1. 2. 2000 do 31. 1. 2020. Výše uvedené rozhodnutí tvoří nedílnou přílohu č. 1 k této Smlouvě.
Tímto dodatkem se ke dni jeho účinnosti ruší příloha č. 1 k této smlouvě a nahrazuje se novou přílohou č. 1 k tomuto Dodatku.
3. Pronajímatel se zavazuje přenechat na základě této Smlouvy předmět nájmu uvedený v odst. 1. tohoto článku o celkové pronajaté výměře ■■■ m² do nájmu nájemci k dočasnému úplatnému užívání s tím, že nájemce se zavazuje předmět nájmu využívat výlučně za účelem provádění hornické činnosti, a to k dobývání výhradního ložiska tefritu v dobývacím prostoru Dubičná, evidenční číslo 7/0263.
4. Smluvní strany prohlašují, že hranice předmětu nájmu jsou jim spolehlivě známy a nezbuzují jakýchkoli pochybností. Předmět nájmu včetně část pozemku p. č. 365/2 v k. ú. Blíževedly o výměře ■■■ m² jako pozemek PK p. č. 544/5 díl 2 o výměře ■■■ m² je graficky znázorněn v zákresu DUBIČNÁ – pozemky LČR. Zákres předmětu nájmu tvoří nedílnou přílohu č. 2 k této Smlouvě.
5. Nájemce prohlašuje, že se se stavem předmětu nájmu řádně a dostatečně seznámil a že jej shledává ke dni uzavření této Smlouvy způsobilým ke smluvenému účelu nájmu dle této Smlouvy. DP je stanoven na základě Rozhodnutí Severočeského krajského národního výboru Ústí nad Labem, odboru výstavby, zn.: Výst.6192/62-329-6/Vav o stanovení dobývacího prostoru Dubičná ze dne 30. 12. 1962. Výše uvedené rozhodnutí je nedílnou přílohou č. 3 k této Smlouvě.
Hranice dobývacího prostoru Dubičná je graficky znázorněna v zákresu Aktualizace POPD na období 2016 – 2018 v měřítku 1 : 1 000 ze dne 3. 9. 2015, který tvoří nedílnou přílohu č. 4 k této Smlouvě.
6. Z nájmu je vyňato právo výkonu myslivosti a rybářské právo.
7. Smluvní strany ujednaly, že předmětem nájmu dle této Smlouvy nejsou trvalé porosty nacházející se na předmětu nájmu.
8. Nárok pronajímatele na náhrady dle příslušných právních předpisů, např. vyhláška Ministerstva zemědělství ČR č. 55/1999 Sb., o způsobu výpočtu výše újmy nebo škody způsobené na lesích, touto Smlouvou není dotčeno.

2. Tímto Dodatkem se ruší článek III. Smlouvy a nově zní:

1. Nájemce se zavazuje platit pronajímateli za předmět nájmu nájemné ve výši ■■■■■■■■■■ (cena základní bez rozlišení ploch dle způsobu využití). Celkové roční nájemné tak činí ■■■■■■■■■■ č (slovy: ■■■■■■■■■■ korun českých). Uvedené nájemné bude pro rok 2017 povýšeno o míru inflace dosaženou v roce 2016. Takto ujednané nájemné bylo stanoveno dohodou.
2. Nájemné dle předchozího odstavce tohoto článku je bez daně z přidané hodnoty. K takto ujednanému nájemnému bude tedy připočtena daň z přidané hodnoty ve výši stanovené platnými a účinnými předpisy o dani z přidané hodnoty pro dané období.
3. Pronajímatel bude nájemné fakturovat jedenkrát pololetně příslušným podílem, a to vždy k 30. 6. a 30. 11. běžného roku a toto datum je zároveň datem uskutečnění zdanitelného plnění. Lhůta splatnosti faktury činí 30 kalendářních dnů ode dne jejího vystavení. Dnem úhrady se rozumí den připsání částky ve prospěch účtu pronajímatele. Úhrada nájemného

bude prováděna ve prospěch účtu organizační jednotky pronajímatele uvedeného v záhlaví této Smlouvy. V případě založení anebo ukončení nájemního vztahu založeného touto Smlouvou v průběhu roku bude poměrně upravena výše nájemného.

4. Faktura je řádně vystavena, pokud splňuje veškeré náležitosti daňového a účetního dokladu podle příslušných právních předpisů a další náležitosti dle této Smlouvy, pokud byly smluvními stranami ujednány. V případě, že faktura nebyla vystavena řádně, je smluvní strana, které je faktura určena, oprávněna fakturu vrátit, a to ve lhůtě deseti pracovních dnů od jejího doručení s uvedením chybných či chybějících náležitostí. Pokud bude faktura v uvedené lhůtě oprávněně vrácena, je smluvní strana, které byla faktura vrácena, povinna řádně vystavit a doručit bezvadnou (opravenou či doplněnou) fakturu, a to ve lhůtě deseti pracovních dnů od jejího vrácení. Nová lhůta splatnosti počíná běžet ode dne vystavení bezvadné (tj. opravené či doplněné) faktury.
 5. Nájemce bere na vědomí, že pronajímatel se rozhodl uplatnit na vztah založený touto Smlouvou, tj. nájem pozemku, daň z přidané hodnoty, a to ve smyslu zákona č. 235/2004 Sb., o dani z přidané hodnoty, ve znění pozdějších předpisů.
 6. Nájemné bude na každé další roky valorizováno vždy k 1. 1. běžného roku podle skutečně dosažené míry inflace vyjádřené přírůstkem průměrného indexu spotřebitelských cen za 12 posledních měsíců kalendářního roku zveřejněného Českým statistickým úřadem. Nájemné bude automaticky upravováno bez písemného oznámení nájemci.
3. Tímto Dodatkem se ruší článek IV. Smlouvy a nově zní:
1. Nájemce se zavazuje předmět nájmu uvedený v článku I. odst. 1. této Smlouvy užívat výlučně k podnikatelským účelům, a to k hornické činnosti podle ust. § 2 zákona č. 61/1988 Sb., o hornické činnosti, výbušninách a o státní báňské správě, ve znění pozdějších předpisů, spočívající v dobývání výhradního ložiska tefritu v dobývacím prostoru Dubičná, evidenční číslo 7/0263 a činností s tímto dobýváním souvisejícím, a to na základě Rozhodnutí Obvodního báňského úřadu Most, zn.: 3303/96 ze dne 20. 11. 1996 s nabytím právní moci dne 18. 12. 1996. Výše uvedené rozhodnutí je nedílnou přílohou č. 5 k této Smlouvě.
 2. Předmětem podnikání nájemce je mimo jiné hornická činnost v rozsahu ustanovení zák. č. 61/1988 Sb., ve znění pozdějších předpisů, a to na základě Oprávnění k hornické činnosti vydané Obvodním báňským úřadem pro území krajů Libereckého a Vysočiny, č. j.: 23467/2014, číslo oprávnění 270 ze dne 19. 8. 2014. Oprávnění k hornické činnosti je přílohou č. 6 k této Smlouvě.
4. Tímto Dodatkem se doplňuje článek VI. odstavec 6. Smlouvy, který zní:
6. Pronajímatel souhlasí s podnájmem předmětných pozemků třetí osobě, a to společnosti CS Kámen Plus s.r.o., Kamenický Šenov, IČO: 27267679, která vlastní na základě Rozhodnutí Obvodního báňského úřadu pro území Ústeckého kraje, č. j.: SBS 15445/2016/OBÚ-04/1, číslo oprávnění 2527 ze dne 24. 5. 2016 k provádění činnosti dle § 2 zákona č. 61/1988 Sb. o hornické činnosti, výbušninách a o státní báňské správě, ve znění pozdějších předpisů, pro účely provádění hornické činnosti v kamenolomu Dubičná po dobu platnosti této Smlouvy. Podnájemce bude dodržovat podmínky vyplývající z této Smlouvy případně včetně všech dodatků ke Smlouvě a následně uzavřených nájemních smluv. Nájemce není oprávněn přenechat bez předchozího písemného souhlasu pronajímatele předmět nájmu nebo jeho část do užívání jiné, než výše uvedené, třetí osobě. Výše jmenované oprávnění tvoří přílohu č. 7 k této Smlouvě.

II.

1. Tento dodatek č. 2 je nedílnou součástí Smlouvy č. A/98 78 021 ze dne 22. 6. 1998 ve znění dodatku č. 1 ze dne 8. 1. 2001.
2. Tento Dodatek nabývá platnosti dnem jeho podpisu oběma smluvními stranami a účinnosti dnem 1. 1. 2017.
3. Všechna ostatní ujednání Smlouvy se nemění a zůstávají nadále v platnosti.
4. Smluvní strany prohlašují, že si tento Dodatek přečetly a na důkaz správnosti a souhlasu připojují prosty omylu své vlastnoruční podpisy.
5. Tento dodatek je vyhotoven ve čtyřech (4) stejnopisech, z nichž po podpisu dva (2) obdrží pronajímatel a dva (2) nájemce.
6. Nedílnou součástí tohoto dodatku je tato příloha:
 - Příloha č. 1: Rozhodnutí Okresního úřadu Litoměřice, referátu životního prostředí, č. j.: 8285/99/ŽP o dočasném odnětí pozemků určených k plnění funkcí lesa ze dne 29. 12. 1999
 - Příloha č. 2: Zákres DUBIČNÁ – pozemky LČR s grafickým znázorněním předmětu nájmu
 - Příloha č. 3: Rozhodnutí Severočeského krajského národního výboru Ústí nad Labem, odboru výstavby, zn.: Výst.6192/62-329-6/Vav o stanovení dobývacího prostoru Dubičná ze dne 30. 12. 1962
 - Příloha č. 4: Zákres Aktualizace POPD na období 2016 – 2018 v měřítku 1 : 1 000 s grafickým znázorněním hranice dobývacího prostoru ze dne 3. 9. 2015
 - Příloha č. 5: Rozhodnutí Obvodního báňského úřadu Most, zn.: 3303/96 o povolení hornické činnosti ze dne 20. 11. 1996
 - Příloha č. 6: Oprávnění Obvodního báňského úřadu pro území krajů Libereckého a Vysočiny, č. j.: 23467/2014, číslo oprávnění 270 k hornické činnosti ze dne 19. 8. 2014
 - Příloha č. 7: Rozhodnutí Obvodního báňského úřadu pro území Ústeckého kraje, č. j.: SBS 15445/2016/OBÚ-04/1, číslo oprávnění 2527 k hornické činnosti ze dne 24. 5. 2016
 - Příloha č. 8: Předávací protokol ze dne 12. 10. 2016
 - Příloha č. 9: Pověření p. Jiřího Balcara, technicko-výrobního náměstka ze dne 25. 1. 2016

V Hradci Králové, dne: 20. 12. 2016

V Liberci, dne: 28. 12. 2016

Pronajímatel:

Nájemce:


Ing. Daniel Szórád, Ph.D.
generální ředitel


technicko-výrobní náměstek

OKRESNÍ ÚŘAD LITOMĚŘICE

Referát životního prostředí

Na Valech 525/12, 412 91 Litoměřice, tel: 0416/721111, fax: 0416/732832

TARMAC SEVEROKÁMEN a.s.
Rumjancevova 3
460 89 Liberec 1

TARMAC SEVEROKÁMEN a.s.
Rumjancevova 3
460 89 Liberec 1
13. 01. 2000

č.j.: 8285/99/ZP

vyřizuje: [redacted]

Litoměřice 29.12.1999

Věc: Dočasné odnětí pozemků plnění funkcí lesa



Rozhodnutí nabylo právní moci

dne 29. 12. 1999

Okresní úřad Litoměřice

ROZHODNUTÍ

Okresní úřad Litoměřice, jako orgán státní správy lesů, příslušný podle § 5 zákona č. 425/1990 Sb., o okresních úřadech, ve znění pozdějších předpisů, a podle § 48 odst. 1 písm. f) lesního zákona č. 289/1995 Sb.

1. povoluje

podle jeho § 13 odst. 1

dočasné odnětí pozemků plnění funkcí lesa.

Dočasně na dobu 20-ti let tj. od 1.2.2000 do 31.1.2020 se pro těžbu dřeviny a ukládání výsypek odnímají následující pozemky o celkové výměře 0,5777 ha:

Obec Ústěk, katastrální území Dubičná

parcelní číslo	výměra pozemku v ha
528/1	0,1740
528/5	0,2803
529/1	0,1234

Označení pozemků je provedeno podle výpisu údajů z katastru nemovitostí vydaného Katastrálním úřadem v Litoměřicích dne 8.3.1999. Pro určení odnímaných pozemků je směrodatný zakres na kopii snímku katastrální mapy připojené k rozhodnutí.

2. ukládá

podle § 16 odst. 2 písm. f) lesního zákona žadateli tato

opatření v zájmu ochrany pozemků určených k plnění funkcí lesa

1. Dodržovat základní povinnosti ochrany pozemků určených k plnění funkcí lesa.
2. Před uplynutím doby dočasného odnětí provést na odňatých pozemcích půdní úpravy a provedené práce protokolárně předat vlastníkům pozemků tak, aby ti je mohli bez dalších opatření zalesnit, pokud se zúčastněné strany ohledně zalesnění nedohodly jinak.

3. stanoví

podle § 17 odst. 1 lesního zákona

poplatek za odnětí.

Akciová společnost TARMAC SEVEROKAMEN, Rumjancevova 3, Liberec 1, je povinna zaplatit za dočasné odnětí lesních pozemků poplatek. Výpočet poplatku provedl Ústav pro hospodářskou úpravu lesů Brandýs nad Labem, pobočka Jablonec nad Nisou. Roční výše poplatku činí 5 141,- Kč. Z poplatku připadá 40% obci, v jejímž katastrálním území došlo k odnětí a 60% Státnímu fondu životního prostředí ČR. Poplatek, který je příjmem obce, může být použit jen pro zlepšení životního prostředí v obci nebo pro zachování lesa (§17 odst. 4 lesního zákona).

Propočet poplatku:

období	celková částka	40 % obec Úštěk	60 % SFŽP ČR
1.2.2000 - 31.12.2000	4 713,- Kč	1 885,- Kč	2 828,- Kč
dále pak každoročně až do 31.12.2019	5 141,- Kč	2 056,- Kč	3 085,- Kč
1.1.2020 - 31.1.2020	428,- Kč	171,- Kč	257,- Kč

Poplatek za dočasné odnětí se platí každoročně, a to vždy nejpozději do konce kalendářního roku, v němž odnětí trvá. V případě, že se odnětí uskuteční nebo bude ukončeno v průběhu kalendářního roku, stanoví se poplatek ve výši jedné dvanáctiny roční částky poplatku za každý, i započatý měsíc (§ 18 odst. 1 lesního zákona).

Poplatek se platí na účet Finančního úřadu v Látně, Bankovní spojení pro zaplacení poplatku:

číslo účtu [redacted]

konstantní symbol 1148

variabilní symbol 46710981

Nebude-li poplatek zaplacen v plné výši nejpozději v den jeho splatnosti, je žadatel povinen zaplatit za každý den prodlení penále ve výši 0,1% z nezaplacené částky, a to počínaje dnem následujícím po dni splatnosti až do dne zaplacení včetně (§18 odst. 3 lesního zákona).

O d ů v o d n ě n í:

Rozhodnutí o odnětí pozemků plnění funkcí lesa je výjimkou ze zákazu využívat tyto pozemky k jiným účelům (§ 13 odst. 1 lesního zákona). Podáním ze dne 22.11.1999 navrhl žadatel vydání rozhodnutí podle § 16 odst. 1 lesního zákona a požádal o dočasné odnětí pozemků plnění funkcí lesa v katastrálním území Dubičná pro těžbu dřeviny a ukládání výsypky. Žádost o odnětí byla doložena náležitostmi podle vyhlášky č. 77/1996 Sb., o náležitostech žádosti o odnětí nebo omezení a podrobnostech o ochraně pozemků určených k plnění funkcí lesa. Pozemky dočasně odňaté plnění funkcí lesa budou po dokončení těžebních prací a následně technické

rekultivaci znovu zalesněny. Studii rekultivace zpracovalo Zemědělské stavební sdružení v Liberci v roce 1976.

Dobývací prostor Dubična o plošném rozsahu 213 787,5 m² byl stanoven rozhodnutím vydaným odborem výstavby Severočeského krajského národního výboru v Ústí nad Labem dne 30.12.1962 pod č.j.: výst. 6192-62-329-6/Vav.

Územní rozhodnutí o využití území pro těžbu kamene a ukládání skryvek vydal odbor výstavby Městského národního výboru v Ústíku dne 26.2.1988 pod č.j.: 328/2/428/88.

Povolení hornické činnosti v rozsahu plánu otvirky, přípravy a dobývání výhradního ložiska tefritu Dubična vydal Okresní báňský úřad v Mostě dne 20.11.1996 pod č.j.:3303/96.


Rozhodnutím Okresního národního výboru v Litoměřicích ze dne 1.2.1988 č.j.: 1395/2209/87 bylo na základě dříve platného zákona č. 96/1977 Sb., o hospodárení v lesích, a zákona č. 61/1977 Sb., o lesích, povoleno dočasné vynětí lesních pozemků p.č. 528/1, 528/5 a 529/1 v k.ú. Dubična. Dočasné odnětí bylo povoleno na dobu 12-ti let tj. do 31.1.2000. Vzhledem k tomu, že na těchto pozemcích bude těžba i nadále pokračovat, musí být zajištěno nové odnětí pozemků plnění funkce lesa a proto bylo v této věci zahájeno nové správní řízení.

U pozemků dočasně odňatých dochází k opětovnému využití k plnění funkce lesa dnem oznámení žadatele Okresnímu úřadu Litoměřice o skončení jiného využití a o zabezpečení opatření uvedených v § 4 odst. 1 vyhlášky č. 77/1996 Sb.

Platnost rozhodnutí o dočasném odnětí zaniká podle § 16 odst. 5 písm. a) lesního zákona uplynutím doby, na kterou bylo rozhodnutí vydáno. Případnou žádost o prodloužení doby platnosti rozhodnutí je nutno podat orgánu státní správy lesů, který rozhodnutí vydal, před uplynutím doby platnosti.

Poučení o odvolání:

Proti tomuto rozhodnutí se lze odvolat do 15-ti dnů od jeho doručení k územnímu odboru MZe ČR v Lounech, a to podáním u referátu životního prostředí Okresního úřadu Litoměřice.


vedoucí RŽP Oku Litoměřice

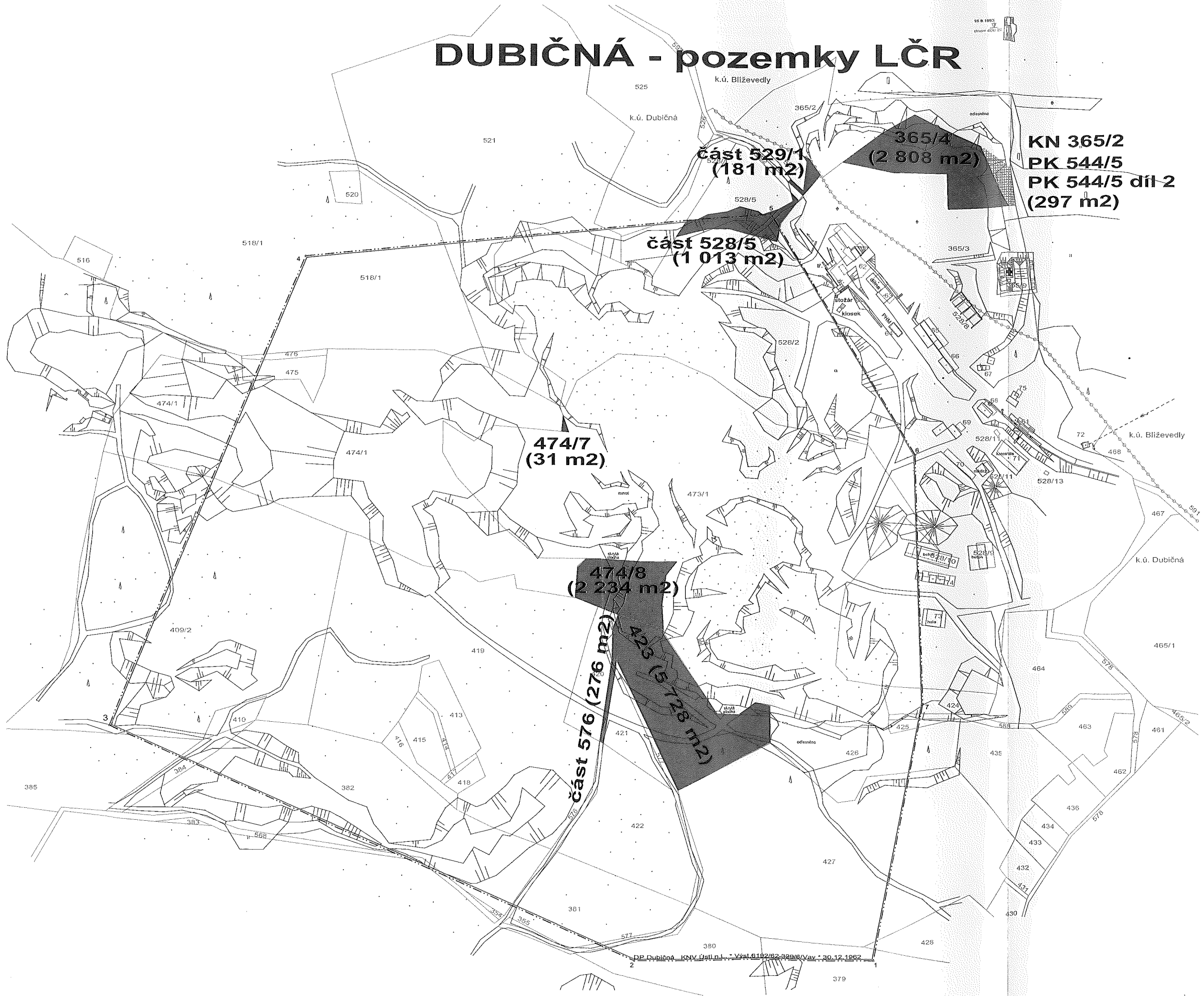
Účastníci řízení:

- TARMAC SEVEROKÁMEN a.s., Rumjancevova 3, 460 89 Liberec 1
- Město Ústěk, Mírové náměstí 83, 411 45 Ústěk
- Lesy ČR s.p., Lesní správa Litoměřice, 411 31 Velemín 20

Na vědomí:

- Finanční úřad Litoměřice, Masarykova 2000, 412 01 Litoměřice
- Státní fond životního prostředí ČR, Kaplanova 1931/1, 140 00 Praha 4
- Správa CHKO České středohoří, Michalská 260/14, 412 01 Litoměřice
- Město Ústěk, [REDACTED] - odborný lesní hospodář, 411 45 Ústěk

DUBIČNÁ - pozemky LČR



KN 365/2
PK 544/5
PK 544/5 díl-2
(297 m²)

ČAP-OK 01. 0245/65/6
064-20/65



Ústřední hospodářský orgán: **ODBOR VÝSTAVBY**

Orgán pověřený: Severočeského krajského národního rybníka
Ústř. nad Labem

Rozhodnutí

ODBOR VÝSTAVBY
Severočeského krajského národního rybníka
Ústř. nad Labem jakožto ústřední hospodářský orgán
jakožto orgán pověřený

rozhodnutím ze dne 30. 12. 1962 zn. Výst. 6192/62-329-6/Vuv

k návrhu těžebního národního podniku

Severočeský průmysl kamene Liberec

ze dne 8. 12. 1961 zn. tech/Ery a na základě

výsledku místního komisionálního projednání ze dne 25. 6. 1962
stanoví ve smyslu § 21 odst. 2 zákona č. 41/1957 Sb. v dohodě s Ústředním báňským úřadem
v Praze těžebnímu národnímu podniku

Severočeský průmysl kamene Liberec

tento dobývací prostor:

1. Název dobývacího prostoru:

D u b i ě n á

Plošný rozsah: **213 787,5 m²**

Hranice dobývacího prostoru na povrchu jsou tvořeny stranami nepravidelného

sedmi úhelníka s vrcholy určenými souřadnicemi udanými v platném souřadnicovém systému (~~Křovákově - Gauss - Krügerově~~):

Vrchol	X	Souřadnice:	Y
1	984 480		738 340
2	984 480		738 505
3	984 320		738 865
4	984 000		738 730
5	983 970		738 410
6	984 135		738 310
7	984 305		738 305

Prostorové hranice dobývacího prostoru pod povrchem jsou určeny svislými rovinami vedenými povrchovými hranicemi.

Dobývací prostor se rozkládá na katastrálním území

obce: Dabíčná okres: Litoměřice kraj: Středočeský

2. Dobývací prostor se stanoví pro dobývání: tefritu

V dobývacím prostoru byla (nebyla) zjištěna průmyslově dobývatelná ložiska

Zásoby 5,417 500 m³ zahrnuté do dobývacího prostoru

byly schváleny KKZ výměrem č. j. 651-05/53-60 ze dne 4. 4. 1960

3. Omezení dobývání nebo zvláštní technické podmínky pro jeho provádění v místech uvedených v § 5 odstavce 4 vyhl. č. 260/1957 Ú. l.

Razítko a podpis ústř. hosp. orgánu

Obdrží:

1. Ober. sdružení prům. kamene Praha - 1 příl.
2. ÚBÚ Praha - 2 příl., 2 x
3. SČPK Liberec - 1 příl.
4. OV ONV Litoměřice - 1 příl.

Čj. 064-20/65

Souhlasí se

hřížkový úřad

OBVODNÍ BÁŇSKÝ ÚŘAD

U města Chersonu 1429 — MOST PSČ 434 61

RECEIVED N° 334/020
200999
- 5 -12- 1996
File Copies

Tarmac - Severokámen a.s.
Rumjancevova 3
460 89 Liberec
NABYLO PRÁVNÍ MOCI
DNE: 18.12.1996
Podpis: [redacted]
Datum: 20. 11. 1996

Vál dopis značky

značka
/96

Věc:

Povolení hornické činnosti pro výhradní ložisko tefritu
Dubičná

Tarmac - Severokámen a.s. Liberec /dále organizace/ předložila Obvodnímu báňskému úřadu v Mostě /OBÚ/ podáním zn: 75/230 ze dne 16. 8. 1996 žádost o povolení hornické činnosti v rozsahu plánu otvírky, přípravy a dobývání /POPD/ výhradního ložiska tefritu Dubičná. Předložený POPD navazuje na POPD ložiska Dubičná povoleného rozhodnutím OBÚ Most čj. 3615/92 ze dne 16. 11. 1992 s platností do dosažení hranic plánovaných ke dni 31. 12. 1996 a řeší postupné vydobytí ložiska Dubičná v hranicích dobývacího prostoru. Těžba suroviny bude prováděna v těžebních řezech na úrovni 427, 407, 387 a 367 m n.m., takže výška stěny nepřesáhne 20 m. Skrývkové a prosívkové materiály jsou ukládány na vnější výsypce při severovýchodním okraji dobývacího prostoru. Těžená surovina je zpracovávána na hrubou kamenickou výrobu /kostky a dlažba/ a nevhodné materiály pro výrobu stavebních drtí. Rozpojování tefritu je prováděno pomocí trhacích prací na základě povolení vydaného rozhodnutím OBÚ Most. Plán OPD ložiska Dubičná zajišťuje zároveň vytváření finančních rezerv na důlní škody, sanaci a rekultivaci území dotčeného těžbou.

Obvodní báňský úřad v Mostě na základě skutečností uvedených v odůvodnění tohoto rozhodnutí podle § 10 odst. 1, zák. ČNR č. 440/1992 Sb., o hornické činnosti, výbušninách a o státní báňské správě

p o v o l u j e

hornickou činnost podle plánu otvírky, přípravy a dobývání výhradního ložiska tefritu Dubičná v rozsahu předložené dokumentace ze dne 16. 8. 1996 za předpokladu dodržení těchto podmínek:

1. Hornická činnost může být prováděna jen na pozemcích, jež jsou ve vlastnictví organizace, případně na základě příslušné dohody s vlastníky pozemků uvedených na posledním platném výpisu v katastru nemovitostí ke dni projednání žádosti o povolení hornické činnosti.

2. Přípravné a dobývací práce budou prováděny v souladu s písemnou a mapovou dokumentací POPD ze dne 16. 8. 1996.
3. Před postupujícím čelem vnější výsypky bude v předstihu prováděna likvidace znovu vyrostlého porostu na základě rozhodnutí příslušného obecního úřadu, přičemž ve větší vzdálenosti od čela výsypky bude část porostu zachována pro jeho maskovací funkci.
4. Organizace předloží do konce září 1999 a dále v tříletých intervalech OBÚ Most aktualizovanou mapovou dokumentaci tohoto ložiska s vyznačením těžebních postupů na další 3 léta. Tyto postupy projedná v předstihu s CHKO České středohoří a výsledek tohoto projednání předloží do výše uvedeného termínu tomuto úřadu.
5. Organizace předloží OBÚ Most do 31. 12. 1996 souhlas vodohospodářského orgánu Okresního úřadu Litoměřice na jehož území se nachází DP Dubičná.
6. Finanční rezerva na vypořádání důlních škod, ke kterým by mohlo dojít v souvislosti s hornickou činností dle tohoto rozhodnutí, bude vytvořena ve výši 15.000,- Kč /slovy: Patnácttisíckorun-českých/ do konce roku 1999.
7. Finanční rezerva na sanaci a rekultivaci pozemků bude vytvářena tak, aby odpovídala součinu vytěžené suroviny v tunách a měrným nákladům na tyto práce ve výši 1,24 Kč /slovy: Jednakoruna-českádvacetčtyřihaléřů/ na 1 tunu této suroviny. Počínaje rokem 1998 bude tato částka zvýšena o součiny meziročních indexů růstu cen, dle údajů Českého statistického úřadu. Tento výpočet bude prováděn podle vztahu:

$$R_t = N \cdot V_t \cdot \prod_{v=1998}^t I_v$$

kde: R_t je finanční rezerva vytvářená na vrub nákladů těžby v roce t (Kč)

$N=1,24$ je měrný náklad na sanační a rekultivační práce (Kč/t)

V_t je množství vytěžené suroviny v tunách v roce t

$\prod_{v=1998}^t I_v$ je součin (produkt) meziročních indexů růstu cen od roku 1998 do roku t .

Platnost tohoto rozhodnutí končí dosažením hranic bilačního bloku zásob výhradního ložiska tefritu Dubičná.

Tímto rozhodnutím se zároveň **s c h v a l u j e** podle § 41 odst. 2, písm. c), zák. č. 169/1993 Sb., kterým se mění a doplňuje zákon ČNR č. 61/1988 Sb., vytváření finančních rezerv dle POPD 16. 8. 1996 a výše uvedených bodů č. 6. a 7.


O d ů v o d n ě n í

Předložený POPD výhradního ložiska tefritu Dubičná je zpracován v souladu s přílohou č.3, vyhl.ČBÚ č. 104/1988 Sb., o hospodárném využívání výhradních ložisek, o povolování a ohlašování hornické činnosti a ohlašování činnosti prováděné hornickým způsobem, ve znění vyhl. ČBÚ č. 242/1993 Sb. a byl schválen závodním lomu dle § 7 odst.3, cit. vyhlášky. Plán OPD byl OBÚ Most projednán na místním šetření dne 24. 9. 1996 na lomu Dubičná za účasti zástupců Okresního úřadu/RŽP Litoměřice, Okresního úřadu/RŽP Česká Lípa, Města Ústěk a Lesy ČR, LS Litoměřice a organizace. Ze strany přítomných účastníků šetření nebyly vzneseny námitky proti povolení hornické činnosti dle POPD. Povolenu hornickou činností budou dotčeny pouze pozemky Lesů ČR a těžební organizace. Zástupce CHKO České středohoří předal své souhlasné vyjádření dne 20. 9. 1996 na OBÚ Most, jeho požadavek byl zohledněn v podmínce č. 3 tohoto rozhodnutí. Požadavky Města Ústěk se týkají uplatňování majetkoprávních požadavků a nemohou být řešeny v rámci povolování hornické činnosti. V bodě č. 5 je zohledněn požadavek Okresního úřadu Česká Lípa, RŽP. V rámci povolené hornické činnosti nedochází k ohrožení objektů veřejného zájmu, ani zájmů chráněných podle zvláštních předpisů ve smyslu § 38 horního zákona ve znění zák. ČNR č. 439/1992 Sb. Při dodržení zásad uvedených v POPD a podmínek tohoto rozhodnutí bude zajištěno hospodárné vydobytí bilančních zásob ložiska, ochrana veřejných zájmů a vytváření potřebných finančních rezerv na důlní škody, sanace a rekultivace.

Poplatek za vydání tohoto rozhodnutí, kterým se povoluje hornická činnost ve výši 1.000,- Kč, stanovený v souladu se zák.č.368/1992 Sb. ve znění pozdějších předpisů, uhradila organizace v kolkových známkách.

S tímto rozhodnutím, jakož i s obsahem POPD seznámte všechny odpovědné pracovníky. Rozhodnutí založte do dolového deníku.

Proti tomuto rozhodnutí můžete podat podle § 53 a násl. zákona č. 71/1967 Sb. odvolání do 15 dnů k Českému báňskému úřadu v Praze, prostřednictvím zdejšího úřadu.


d. odd. povrch. dobývání

Příloha: 1 paré dokumentace

Co:

- OkÚ/RŽP - Litoměřice
- OkÚ/RŽP - Česká Lípa
- Město /starosta - Ústěk
- MŽP ČR ú.o. - Chomutov
- MŽP ČR ú.o. - Liberec
- Správa CHKO/ČS - Litoměřice
- Lesy ČR/LS - Litoměřice
- Obec /starosta - Blíževedly
- T-SK a.s. obl. - Úhošťany
- T-SK, provoz. - Dubičná

P r o t o k o l

sepsaný pracovníkem OBÚ Most dne 24.9.1996 na lomu Dubičná
TARMAČ - Severokámen a.s. Liberec za přítomnosti pracovníků
uvedených na prezenční listině.

P r e d m e t e m

protokolu je výsledek místního šetření, provedeného inspektorem
OBÚ Most podle § 42 odst. 2. zákona ČNR č. 440/1992 Sb. o hornické
činnosti, vybušninách a o státní báňské správě dnešního dne k
projednání žádosti TARMAČ - Severokámen a.s. Liberec o povolení
hornické činnosti podle POPÚ výhradního ložiska tefritu Dubičná.
Šetření bylo svoláno opatřením OBÚ Most č.j. 2943/96 ze dne
7.9.1996, o čemž byli účastníci vyrozuměni písemnou pozvánkou.

N á l e z

TARMAČ - Severokámen a.s. Liberec předložila OBÚ v Mostě podáním zn.
75/230 ze dne 16.6.1996 žádost o povolení hornické činnosti v
rozsahu planu otvirky, přípravy a dobytí (POPÚ) pro výhradní
ložisko tefritu Dubičná. Předložený POPÚ navazuje na POPÚ ložiska
tefritu Dubičná povoleného rozhodnutím OBÚ Most č.j. 3615/92 ze dne
16.11.1992 s platností do dosažení hranic plánovaných ke dni
31.12.1996.

Předložený plán OPÚ řeší postupně vydobytí ložiska Dubičná do
hranic dobovacího prostoru. V předložené mapové dokumentaci jsou
zakresleny postupy v následujících 3 letech. Těžba suroviny bude
prováděna ve třech řezech na úrovni 427 m n.m., 412 a 407 m n. m.
Těžba v řezech na kótách 427 a 412 m n.m. je zpracovávána na
hrubou kamenickou výrobu (kostky a dlažba) a materiál těžebný v
rezu na kótě 407 m n.m. pro stavební účely - drtě. Skryvkové a
prosivkové materiály jsou ukládány na vnější výsypce situované při
severovýchodním okraji dobovacího prostoru. Uvnitř lomu se
ukládají zbytkové materiály z kamenické výroby na mezisklárky pro
účely dalšího zpracování na šěrky a drtě. Rozpojování tefritu pro
kamenickou výrobu je prováděno pomocí trhacích prací malého
rozsahu na základě povolení vydaného rozhodnutím OBÚ Most.
Surovina těžena pro stavební výrobu je zpracovávána na drtírně a
trídírně na okraji lomu.

Součástí předloženého POPÚ je kapitola zajišťující vytváření
finančních rezerv na odčinění škody, sanace a rekultivace území
dotčeného těžbou. Podkladem je studie rekultivace lomu Dubičná
zpracovaná zemědělským stavebním sdružením v Liberci v roce 1976.
Podle této studie bude po skončení těžby v lomu Dubičná provedena

po předcházejícím vyčištění lomu, sesvahování skládek a úpravě celého prostoru lesnická rekultivace. Vzhledem k předpokládané dlouhodobé životnosti ložiska jsou náklady na jednu tunu těžene suroviny poměrně nízké a dosahují 1,24 Kč. Tato částka bude upravována v souladu s růstem nákladů na rekultivaci. Pro případné další škody zajišťuje organizace v letech 1997 - 1999 postupně vytvoření částky 15 tis. Kč. Plan OPÚ vyhradního ložiska tefritu Dubičná je zpracován v souladu s Vyhláškou ČBU č. 242/93 Sb. o povolování hornické činnosti a obsahuje náležitosti uvedené v příloze č. 3 této vyhlášky. Byl schválen závodním lomu [redacted] dne 16.8.1996.

Vyjadření účastníků řízení:

Vyjadření zástupce S CHKÚ České středohoří

Nemáme námitek proti vydání povolení k těžbě nefelinického tefritu podle předloženého planu otvirky, přípravy a dobývání 1997 - 1997 na lokalitě Dubičná. Svým zaměřením především na kamenickou výrobu s relativně velmi malým množstvím těžene horniny za rok zde nedochází k žádným zásadním konfliktům s ochranou přírody a krajiny. Navržené postupy těžby neodkryvají lom dálkovým pohledem. Event. negativní vlivy nepřesahují hranice DP. U rondy sanací a rekultivaci je zohledněna potřebná valorizace vytváření fin. prostředků s ohledem na inflaci.

Požadujeme: zohlednit nález a návrh na opatření České inspekce životního prostředí, odd. ochrany přírody, Ústí n. L. - výsypka SZ od DP v k.u. Blíževedly: v předstihu provádět likvidaci dřevin (již jednou odlesněny a znovu vyrostlý porost) před postupujícím čelem výsypky a to na základě rozhodnutí přísluš. obecního úřadu. Ve větší vzdálenosti od čela výsypky je žádoucí část porostu ponechat pro jeho maskovací funkci.

Vyjadření zástupce UkÚ České Lize - RŽP

Je nezbytný souhlas vodohospodářského orgánu dle § 13 vodního zákona. Navrhují, aby souhlas vydal vodohospodářský orgán okresu LI na jehož území leží DP. Podobně tak i pro vyjadření oddělení hospodaření s odpady a ochrany ovzduší.

Vyjadření zástupce MěÚ Ústěk - ÚV

V souvislosti s dnešním jednáním požadujeme:

1. aby byly zajištěny geometrické plány k oddělení části parcel - historického majetku obce Ústěk, bez těchto GP není možné

uskutečnit vklad do katastru nemovitosti.
2. dodání mapového podkladu, ze kterého by bylo možné vyčíst skutečné linie postupu těžby, včetně ploch odvalu - v souvislosti s majetkem obce Ústěk.

Vyjadření zastupce města Ústěk - městske lesy

Dorešení majetkoprávních vztahů, město je majitelem LPF k.ú. Dubična.

Ze strany ostatních účastníků místního šetření nebyly vzneseny námítky proti povolení hornické činnosti podle předloženého PGPD lomu Dubična.

Poplatek za vydání povolení hornické činnosti ve výši 1000,- Kč stanovený podle příslušných předpisů MF byl uhrazen organizací v kolíkových znamkách.

vedoucí báňsky inspektor

Co.:

OBÚ Most 2x, TARMAC Severokámen a.s. 2x, město Ústěk 1x, obec Blíževčelky 1x, Správa CHKO České středohoří Litoměřice 1x, Lesy ČR Hradec Králové 1x, OkÚ - RŽP Litoměřice 1x, OkÚ - RŽP Č.Lipa 1x, MŽP ČR uz. odbor Chomutov 1x, MŽP - uz. odbor Liberec 1x

Prezenční listina

místní šetření dne 24.9.1996 - POPD lomu Dubičná TARMAC Severokámen

Jméno

organizace

Podpis

OBÚ Most

JOK, ts LITOMĚŘICE

HEPTO UJTEK VML

OKÚ LTM

OKÚ LTM, RZP

od c. RZP


Oku. - 4 - RZP

Tarmac - SK Libava

TAKMAG - VZJ. PR01

Tarmac Sever. TIPV

Tarmac Severokámen



OBVODNÍ BÁŇSKÝ ÚŘAD

pro území krajů Libereckého a Vysočina

Na základě žádosti, která je zaevidována dne 30. července 2014 pod č.j. SBS 23467/2014, podle ustanovení § 5 odst. 2 zákona č. 61/1988 Sb., o hornické činnosti, výbušninách a o státní báňské správě, ve znění pozdějších předpisů, podle ustanovení § 1 odst. 2 vyhlášky č. 15/1995 Sb., o oprávnění k hornické činnosti a činnosti prováděné hornickým způsobem, jakož i k projektování objektů a zařízení, které jsou součástí těchto činností, ve znění pozdějších předpisů, a podle ustanovení § 151 odst. 1 zákona č. 500/2004 Sb., správní řád, ve znění pozdějších předpisů,

vydává

OPRÁVNĚNÍ k hornické činnosti

č.j. 23467/2014 č.o. 270

pro:

Obchodní jméno: EUROVIA Kamenolomy, a.s.

Sídlo: Londýnská 637/79a, Liberec XI-Růžodol, 460 01 Liberec

Identifikační číslo: 270 96 670

Předmět činnosti:

Hornická činnost v souladu s ustanovením § 2

- písm. b) – otvírka, příprava a dobývání výhradních ložisek,*
- písm. c) – zřizování, zajišťování a likvidace důlních děl a lomů,*
- písm. d) – úprava a zušlechťování nerostů prováděné v souvislosti s jejich dobýváním,*
- písm. e) – zřizování a provozování odvalů, výsypek a odkališť při činnostech uvedených v písmenech a) až d)*



zákona č. 61/1988 Sb., o hornické činnosti, výbušninách a o státní báňské správě, ve znění pozdějších předpisů, jakož i projektování a navrhování objektů a zařízení, které jsou jejich součástí.

Odborně způsobilí zaměstnanci:


Odborně způsobilí zaměstnanci jsou uvedeni v příloze, která je nedílnou součástí tohoto rozhodnutí.

Tímto rozhodnutím se zároveň ruší oprávnění vydané Obvodním báňským úřadem v Liberci pod č.j. 32247/2010, č.o. 250 dne 25. října 2010.

V Liberci 19. srpna 2014



předseda úřadu



OBVODNÍ BÁŇSKÝ ÚŘAD pro území krajů Libereckého a Vysočina

Seznam odborně způsobilých zaměstnanců organizace EUROVIA Kamenolomy, a.s.

se sídlem Londýnská 637/79a, Liberec–Růžodol I, 460 01 Liberec, ve smyslu vyhlášky č. 298/2005 Sb., o požadavcích na odbornou kvalifikaci a odbornou způsobilost při hornické činnosti nebo činnosti prováděné hornickým způsobem a o změně některých právních předpisů, ve znění pozdějších předpisů, jako příloha k rozhodnutí Obvodního báňského úřadu pro území krajů Libereckého a Vysočina dne 19. srpna 2014 pod č.j. SBS 23467:

Závodní lomu:

osvědčení
č.j. 1438-02/95 č.o. 177 vydal OBÚ v Liberci dne 24. 6. 2005

osvědčení
č.j. 1985-02/98 č.o. 269 vydal OBÚ v Liberci dne 11. 11. 1998

osvědčení č.j. 963-02/98
č.o. 259 vydal OBÚ v Liberci dne 1. 6. 1998

osvědčení č.j. 918/2008/03 č.o. 382 vydal OBÚ v Liberci dne 22. 5. 2008

osvědčení
č.j. 2832-02/03 č.o. 328 vydal OBÚ v Liberci dne 21. 10. 2003

osvědčení č.j. SBS
10157/2011 č.o.412 vydal OBÚ v Liberci dne 27. 6. 2011

osvědčení
č.j. 938/415,2/05 vydal OBÚ v Plzni dne 29.3.2005, osvědčení č.j. 1518/III/97/148 vydal ČBÚ
v Praze dne 18. 12. 1997

osvědčení
č.j. SBS 32213/2011/ČBÚ-22/220 vydal ČBÚ v Praze dne 20. 1. 2012

osvědčení
č.j. SBS 39428/2010/4 vydal OBÚ v Plzni dne 22. 3. 2011

osvědčení č.j. SBS/32945/2012/OBÚ-05/415.2/Ing.Ny/1; č.o. 117/2012 vydal OBÚ se sídlem
v Ostravě dne 4. 10. 2012

osvědčení
č.j. 2834-02/03 č.o. 329 vydal OBÚ v Liberci dne 21. 10. 2003

osvědčení č.j. 4218/99, ev.č. 1029 vydal OBÚ Most dne 22. 12. 1999

[redacted]; osvědčení č.j. SBS 06090/2012 č.o. 417 vydal OBÚ se sídlem v Liberci dne 2. 4. 2012

[redacted]; osvědčení č.j. 963-02/98 č.o. 256 vydal OBÚ v Liberci dne 1. 6. 1998

[redacted] osvědčení č.j. SBS/17050/201/OBÚ-04, ev. č. 2348 vydal OBÚ se sídlem v Mostě dne 14. 11. 2012

[redacted] osvědčení č.j. 922/02/415.2 vydal OBÚ v Plzni dne 25. 3. 2002

[redacted] osvědčení č.j. 492/07/06/3 vydal OBÚ v Plzni dne 23. 3. 2007, osvědčení č.j. 1269/II/08/138 vydal ČBÚ v Praze dne 4. 6. 2008

[redacted]; osvědčení č.j. SBS 17044/2014/OBÚ-06/3 vydal OBÚ se sídlem v Plzni dne 25. 6. 2014

[redacted] osvědčení č.j. 4220/99, ev. č. 1034 vydal OBÚ v Mostě dne 22. 12. 1999, osvědčení č.j. 1141/V/04/177, ev.č. 177 vydal ČBÚ v Praze dne 27. 5. 2004

[redacted] osvědčení č.j. 768/11/09/2 vydal OBÚ v Trutnově dne 12. 5. 2011

[redacted] osvědčení č.j. 1633-02/96, č.o. 209 vydal OBÚ v Liberci dne 7. 10. 1996, osvědčení č.j. 197/II/00/113 vydal ČBÚ v Praze dne 26. 4. 2000

Bezpečnostní technik:

[redacted] osvědčení č.j. 1438-02/95, č.o. 178 vydal OBÚ v Liberci dne 24. 6. 2005

[redacted] osvědčení č.j. SBS 24152/2011-2-415.2/Ing.Ny/Mc č.o. 130/2011 vydal OBÚ v Ostravě dne 23. 8. 2011

[redacted] osvědčení č.j. 493/07/06/3 vydal OBÚ v Plzni dne 23. 3. 2007.

[redacted] osvědčení č.j. 9794/04 ev. č. 1514 vydal OBÚ v Mostě dne 21. 12. 2004

[redacted] osvědčení č.j. 768/11/09/3 vydal OBÚ v Trutnově dne 12. 5. 2011

[redacted]; osvědčení č.j. 1633-02/96, č.o. 210 vydal OBÚ v Liberci dne 7. 10. 1996

Projektant:

[redacted] osvědčení č.j. 1241/2007/03, č.o. 363 vydal OBÚ v Liberci dne 10. 5. 2007

[redacted] osvědčení
č.j. 938/415,2/05 vydal OBÚ v Plzni dne 29.3.2005, osvědčení č.j. 1518/III/97/148 vydal ČBÚ
v Praze dne 18. 12. 1997

[redacted] osvědčení
č.j. SBS 32213/2011/ČBÚ-22/220 vydal ČBÚ v Praze dne 20. 1. 2012



[redacted] osvědčení č.j. 493/07/06/3
vydal OBÚ v Plzni dne 23. 3. 2007.

[redacted]; osvědčení
č.j. 9794/04, ev. č. 1514 vydal OBÚ v Mostě dne 21. 12. 2004

[redacted]
[redacted] osvědčení č.j. 768/11/09/3 vydal OBÚ v Trutnově dne 12. 5. 2011

[redacted]; osvědčení
č.j. 1633-02/96, č.o. 210 vydal OBÚ v Liberci dne 7. 10. 1996

V Liberci 19. srpna 2014



předseda úřadu

Čj.: SBS 15445/2016/OBÚ-04/1
Č. oprávnění: 2527



OBVODNÍ BÁŇSKÝ ÚŘAD

pro území kraje Ústeckého

vydává

podle § 5 odst. 2 zákona č. 61/1988 Sb., o hornické činnosti, výbušninách a o státní báňské správě, ve znění pozdějších předpisů, na základě splnění podmínek stanovených vyhláškou Českého báňského úřadu v Praze č. 15/1995 Sb., o oprávnění k hornické činnosti a činnosti prováděné hornickým způsobem, jakož i k projektování objektů a zařízení, které jsou součástí těchto činností, ve znění pozdějších předpisů, pro organizaci

CS Kámen Plus s.r.o.

Kamenický Šenov, Zborovská 519, PSČ 47114
IČ: 272 67 679

OPRÁVNĚNÍ

k hornické činnosti
v rozsahu

ustanovení § 2,

- písm. b) otvírka, příprava a dobývání výhradních ložisek
c) zřizování, zajišťování a likvidace důlních děl a lomů
d) úprava a zušlechťování nerostů prováděné v souvislosti s jejich dobýváním
e) zřizování a provozování odvalů, výsypek a odkališť při činnostech uvedených v písmenech a) až d)

zák. č. 61/1988 Sb., ve znění pozdějších předpisů.

Odborně způsobilá osoba:

závodní lomu:

jméno a příjmení:

trvalý pobyt:

datum narození:

osvědčení o odborné způsobilosti vydal OBÚ v Mostě
dne 22. 12. 1999 pod čj. 4218/99

Odůvodnění:

Žádost organizace CS Kámen Plus s.r.o. ze dne 9. 5. 2016 odpovídá požadavkům vyhlášky ČBÚ č. 15/1995 Sb., ve znění pozdějších předpisů, a uvedená organizace prokázala, že je odborně způsobilá zabezpečovat činnosti v rozsahu požadovaného oprávnění. Důvodem žádosti organizace byla změna adresy trvalého pobytu odborně způsobilé osoby - závodního lomu.

Na základě tohoto oznámení a z podnětu uvedené organizace byla provedena změna oprávnění k hornické činnosti vydaného zdejším úřadem pod čj. 111/06, ev.č. 1672, ze dne 10. 1. 2006.

Vzhledem k tomu, že se organizaci CS Kámen Plus s.r.o., jako jedinému účastníkovi řízení, vyhovuje v plném rozsahu, upouští se od dalšího odůvodnění tohoto rozhodnutí.

Správní poplatek za vydání tohoto rozhodnutí ve výši 500,- Kč byl v souladu se zákonem č. 634/2004 Sb., položka 60 odst. 1a), ve znění pozdějších předpisů, uhrazen kolkovými známkami.

Poučení o odvolání:

Proti tomuto rozhodnutí lze podat odvolání podle § 81 a následujících zákona č. 500/2004 Sb., správní řád, ve znění pozdějších předpisů, a to ve lhůtě 15 dnů od jeho oznámení, podáním k Českému báňskému úřadu v Praze prostřednictvím Obvodního báňského úřadu pro území kraje Ústeckého, tj. správního orgánu, který je vydal. Prvním dnem lhůty je den následující po dni oznámení rozhodnutí. Odvolání musí mít náležitosti uvedené v § 37 odst. 2 správního řádu, a je nutno ho podat podle § 82 citovaného zákona.

V Mostě, dne 24. 5. 2016


předseda úřadu





LCP0756322

Předávací protokol – nájemní smlouva A/98 78 021 – změna výměry

19. 10. 2016

Přítomni:

Za Eurovia Kamenolomy, a.s. Za Lesní správu Litoměřice: 

Datum: 12. 10. 2016

Předmětem tohoto předávacího protokolu jsou pozemky uvedené v nájemní smlouvě uzavřené mezi Lesy ČR, s.p. a Eurovia Kamenolomy, a.s. v k. ú. Dubičná a k. ú. Blíževedly.

Předání pozemků zpět do hospodaření LČR, s.p.:

k. ú. Dubičná část 528/5 

část 529/1

Celkem

Rozšíření pro EK, a.s.




k. ú. Dubičná část 423

část 576


k. ú. Blíževedly část 544/5

Celkem



Rekapitulace:

Původní plošný rozsah dle dodatku č. 1: Snížení plochy – vrácení zpět LČR: Rozšíření pro EK a.s.: Nová výměra celkem : 

Výměra uvedená v nájemní smlouvě ve znění dodatku č. 1 je platná do 31. 12. 2016. Nová výměra dle tohoto předávacího protokolu bude uvedena v dodatku č. 2 platného a účinného od 1. 1. 2017.


Eurovia Kamenolomy, a.s.

Lesní správa Litoměřice

Lesní správa Litoměřice





POVĚŘENÍ

Společnost **EUROVIA Kamenolomy, a.s.**, IČ 270 96 670, se sídlem Londýnská 637/79a, Liberec XI – Růžodol I, 460 01 Liberec, zapsaná v obchodním rejstříku u Krajského soudu v Ústí nad Labem, oddíl B, vložka 1594 zastoupená panem [REDAKCE] - předsedou představenstva a panem [REDAKCE] m - místopředsedou představenstva (dále jen jako „Společnost“)

pověřuje

technicko-výrobního náměstka Společnosti pana [REDAKCE],
[REDAKCE] dále jen jako „Zaměstnanec“),

aby jako zaměstnanec Společnosti

- a) dle ust. § 30 odst. 1 zákona č. 500/2004 Sb., správního řádu, ve spojení s ust. § 21 odst. 1 písm. b) zákona č. 99/1963 Sb., občanského soudního řádu, ve znění pozdějších předpisů, **jménem Společnosti činil veškeré úkony bez omezení ve všech správních řízeních**, vedených u těchto orgánů: Státní báňská správa, Ministerstvo životního prostředí a jeho oblastní pracoviště, Ministerstvo dopravy, Policie České republiky, Úřad pro zastupování státu ve věcech majetkových, Státní pozemkový úřad, Katastrální úřady, Krajské, Městské a Obecní úřady,
- b) dle ust. § 430 zákona č. 89/2012 Sb., občanského zákoníku zastupoval Společnost při uzavírání smluv souvisejících s běžnou podnikatelskou činností a ostatní souvztažnou činností Společnosti, jejichž plnění nepřesahuje hodnotu **1.000.000,- CZK** (slovy: jeden milion korun českých) **bez DPH**,
- c) dle ust. § 430 zákona č. 89/2012 Sb., občanského zákoníku, podepisoval za Společnost objednávky a smlouvy na nákup zboží a materiálu do sumy **1.000.000,- CZK** (slovy: jeden milion korun českých) **bez DPH**.

Zaměstnanec je oprávněn v rámci uvedeného pověření činit za Společnost veškerá právní jednání a úkony.

Zaměstnanec je oprávněn bez omezení právně jednat za Společnost s orgány uvedenými v písm. a) tohoto pověření i mimo správní řízení.

Toto pověření je účinné do **31. 12. 2016**

EUROVIA Kamenolomy, a.s.



V Praze dne 25. ledna 2016

[redacted] předseda představenstva

[redacted], místopředseda představenstva

Prohlášení o pravosti podpisu na listině sepsané advokátem

Běžné číslo knihy o prohlášeních o pravosti podpisu 7354/226, 227/2016/V

Já, níže podepsaný [REDACTED] advokát (usazený evropský advokát), AK Surga, Oškrdal, sdružení advokátů se sídlem Štefánikova 65, Praha 5, zapsaný v seznamu advokátů (seznamu evropských advokátů), vedeném Českou advokátní komorou pod ev. č. 2930

prohlašuji,

že tuto listinu, kterou jsem sám sepsal, přede mnou vlastnoručně v jednom vyhotovení podepsali

[REDACTED] jehož totožnost jsem zjistil z průkazu o povolení k trvalému pobytu občana Evropské unie č. [REDACTED] a

[REDACTED] jehož totožnost jsem zjistil z občanského průkazu č. [REDACTED].

V Praze dne 25. ledna 2016

[REDACTED]

advokát

[REDACTED]