

DODATEK č. 2
K NÁJEMNÍ SMLOUVĚ O NÁJMU POZEMKŮ Č. A/145 58 5062

Lesy České republiky, s.p.

se sídlem Hradec Králové 8, Přemyslova 1106, PSČ 501 68

IČ: 421 964 51, DIČ: CZ42196451

zapsané v OR u KS Hradec Králové, oddíl AXII, vložka 540

bankovní spojení: [redacted] pobočka [redacted] expozitura Náměšť nad Oslavou, číslo účtu:

[redacted]

jednající: Ing. Svatopluk Sýkora, generální ředitel Lesů České republiky, s.p.,

jako pronajímatel na straně jedné (dále jen pronajímatel)

a

HUTIRA-OMICE, s.r.o.

se sídlem Troubsko, Omice, Kamenolom, PSČ 664 41

IČ: 255 973 45, DIČ: CZ25597345

zapsaná v OR u KS v Brně, oddíl C, vložka 37051,

bankovní spojení: [redacted]

jednající: [redacted] jednatel společnosti HUTIRA – OMICE, s.r.o.

jako nájemce na straně druhé (dále jen nájemce)

pronajímatel a nájemce se dohodli na těchto změnách smlouvy č. A/145 58 5062 ze dne 14. 4. 2009 :

I.

Změna nájemní smlouvy č. A/145 58 5062 ze dne 14. 4. 2009 se týká snížení plochy využívané k hornické činnosti, těžby biotitických rul a dioritu v dobývacím prostoru Omice z důvodu uzavření smlouvy o zřízení věcného břemene č. 3488/2010/17 dne 13.7.2010 mezi Lesy České republiky, s.p. Hradec Králové a společností HUTIRA FVE – OMICE, a.s. Brno na zřízení a provoz dočasné stavby fotovoltaické elektrárny Lomu Omice a vedení trasy elektrické přípojky VN 220 kV a práva chůze a jízdy.

Celková výměra pronajímaných pozemků v k. ú. Omice využívaných k hornické činnosti se snížila pro zřízení fotovoltaické elektrárny a činnosti související o [redacted] a činí nyní celkovou výměru [redacted] m² ([redacted]). Výměra předmětu nájmu se mění ke dni 3.8.2010, kdy byl podán Lesy České republiky, s.p. návrh na zahájení řízení o povolení vkladu práva odpovídajícího břemenu do katastru nemovitostí.

II.

1. Z důvodu snížení plochy využití k dobývání, mění se znění čl. I. odstavce 1. nájemní smlouvy č. A/145 58 5062 ze dne 14. 4. 2009 a nahrazuje se tímto textem:

Pronajímatel má právo hospodařit k níže uvedeným pozemkovým parcelám a jejich částem, které jsou ve vlastnictví státu, a to :

část	1523/4, ostatní plocha – ostatní komunikace o výměře	[redacted]
	1523/5 ostatní plocha – ostatní komunikace o výměře	[redacted]
	1523/6, ostatní plocha – ostatní komunikace o výměře	[redacted]
	1523/8, ostatní plocha – ostatní komunikace o výměře	[redacted]
	1525/2, ostatní plocha – dobývací prostor o výměře	[redacted]
	1525/4, lesní pozemek o výměře	[redacted]
	1525/9, lesní pozemek o výměře	[redacted]
	1525/11, lesní pozemek o výměře	[redacted]
	1525/12, lesní pozemek o výměře	[redacted]

část 1526/2, ostatní plocha – dobývací prostor	o výměře	
1531/1, lesní pozemek	o výměře	
1531/7, lesní pozemek	o výměře	
1531/9, lesní pozemek	o výměře	
1531/10 lesní pozemek	o výměře	

Celkem :

Uvedené pozemky a jejich části o celkové výměře [redacted] jsou zapsané v katastru nemovitostí na LV č. 631 pro katastrální území Omice, obec Omice, okres Brno-venkov u Katastrálního úřadu pro Jihomoravský kraj, Katastrální pracoviště Brno-venkov.

2. Tímto dodatkem se dále mění čl. III. odst. 2. a odst. 7. nájemní smlouvy č. A/145 58 5062 ze dne 14. 4. 2009 a zní takto:

2. Celkové roční nájemné za pozemky, uvedené v čl. I. odst. 1. této smlouvy činí částku:

[redacted] ([redacted] cena nájmu je navýšena o míru inflace roku 2009 ve výši [redacted] %), slovy : [redacted] korun českých.

7. Nájemné bude každý další rok valorizováno vždy k 1.1. běžného roku podle skutečně dosažené míry inflace v minulém roce. První další valorizace bude provedena k 1.1.2011.

III.

Smlouva je nadále platná a účinná ve znění tohoto dodatku. Tento dodatek nabývá platnosti a účinnosti dnem jeho podpisu oběma smluvními stranami.

IV.

Smluvní strany se dohodly, že nájemné dle nájemní smlouvy č. A/145 58 5062 ze dne 14. 4. 2009 a dodatku č. 1 k této smlouvě ze dne 31.3.2010 ve výměře [redacted] a roční ceně [redacted] činilo za období od 1.1.2010 do 2.8.2010 částku [redacted] Kč. Nájemné za předmět nájmu dle článku I. odstavec 1. této smlouvy při výměře [redacted] a roční ceně [redacted] Kč/m² bude činit za období od 3.8.2010 do 31.12.2010 částku [redacted] Kč. Úhrada uvedeného nájemného v celkové výši [redacted] Kč ([redacted] Kč) bude nájemcem pronajímateli provedena v termínech dle článku III. odstavec 9. nájemní smlouvy č. A/145 58 5062.

V.

1. Všechna ostatní ujednání nájemní smlouvy č. A/ 145 58 5062 ze dne 14. 4. 2009 zůstávají v platnosti.
2. Tento dodatek č. 2 je vyhotoven ve čtyřech (4) stejnopisech, z nichž po podpisu dva (2) obdrží pronajímatel a dva (2) nájemce.

V Hradci Králové, dne: 26. 08. 2010

V Omicích, dne: 1. 9. 2010

Pronajímatel:

Nájemce:

Lesy České republiky, s.p.

generální ředitel

HUTIRA – OMICE, s.r.o.

jednatel

Přílohy :

- č. 1 Aktuální výpis z obchodního rejstříku nájemce
- č. 2 Geometrický plán č. 619 -146/2010 na oddělení pozemků p.č. 1525/2, 1526/2 a 1523/4 v k.ú. Omice

V ý p i s

z obchodního rejstříku, vedeného
Krajským soudem v Brně
oddíl C, vložka 37051

Datum zápisu: 19.dubna 2000

Obchodní firma: HUTIRA - OMICE, s.r.o.

Sídlo: Troubsko, Omice, Kamenolom, PSČ 664 41

Identifikační číslo: 255 97 345

Právní forma: Společnost s ručením omezeným

Předmět podnikání:

- Koupě zboží za účelem jeho dalšího prodeje a prodej
- Podnikání v oblasti nakládání s odpady (mimo nebezpečný odpad)
- Hornická činnost a činnost prováděná hornickým způsobem
- Provádění staveb, jejich změn a odstraňování

Statutární orgán:

jednatel: Pavel Slabý, r.č. [redacted]
Omice, Nádražní 234, PSČ 664 11
den vzniku funkce: 19.dubna 2000

Způsob zastupování : Za společnost jedná a podepisuje každý jednatel samostatně a to tak, že k napsanému či vytištěnému jménu společnosti připojí svůj podpis.

Společníci:

Radek Hutira, r.č. [redacted]
Omice, Tetčická 84, PSČ 664 41
Vklad: 20 000,- Kč
Splaceno: 100 %
Obchodní podíl: 20%

Pavel Slabý, r.č. [redacted]
Omice, Nádražní 234, PSČ 664 41
Vklad: 80 000,- Kč
Splaceno: 100 %
Obchodní podíl: 80%

Základní kapitál: 100 000,- Kč

----- Správnost tohoto výpisu se potvrzuje -----

Krajský soud v Brně

Ověřuji pod pořadovým číslem [REDACTED]
že tato listina, která vznikla převedením výstupu
z informačního systému veřejné správy
z elektronické podoby do podoby listinné,
skládající se z jednoho listu, odpovídá výstupu
z informačního systému veřejné správy
v elektronické podobě.

V Brně, dne 4 - 08 - 2010 [REDACTED]

VÝKAZ DOSAVADNÍHO A NOVÉHO STAVU ÚDAJŮ KATASTRU NEMOVITOSTÍ

KANCELÁŘ
zápisné práce

Dosavadní stav				Nový stav													
Označení pozemku parc. číslem	Výměra parcely		Druh pozemku Způsob využití	Označení pozemku parc. číslem	Výměra parcely		Druh pozemku Způsob využití	Typ stavby	Způsob využití	Způsob využití - výměr	Porovnání se stavem evidence právních vztahů						
	ha	m ²			ha	m ²					Díl přechází z pozemku katastru nemovitostí	Díl přechází z pozemku dřívější poz. evidenci	Číslo listu vlastnictví	Výměra dílu		Označení dílu	
														ha	m ²		
1525/2	46	08	ostat.pl. dobyvací prost.	1525/2	25	66	ostat.pl. dobyvací prost.				0	1525/2	631	6	42	d	
												1526/2	631	19	23	b	
														*1) 25		65	
1526/2	2	36	ostat.pl. dobyvací prost.	1526/2	67	86	ostat.pl. dobyvací prost.				0	1526/2	631	1	49	82	a
												1526/6	631	39	66	c	
														1	89	48	
					*1) 2		83		00								

*1) Rozdíl ve výměře je menší než hodnota mezní odchylky podle bodu 14.7b přílohy vyhl. č. 26/2007 Sb. v platném znění



VÝKAZ DOSAVADNÍHO A NOVÉHO STAVU ÚDAJŮ KATASTRU NEMOVITOSTÍ

Dosavadní stav				Nový stav												
Označení pozemku parc. číslem	Výměra parcely		Druh pozemku Způsob využití	Označení pozemku parc. číslem	Výměra parcely		Druh pozemku Způsob využití	Typ stavby	Způsob využití	Způsob využití - výměr	Porovnání se stavem evidence právních vztahů					
	ha	m ²			ha	m ²					Díl přechází z pozemku katastru nemovitostí	Díl přechází z pozemku dřívější poz. evidenci	Číslo listu vlastnictví	Výměra dílu		Označení dílu
														ha	m ²	
742												742	710			
1523/4												1523/4	631			
1523/9												1523/9	10001			
1523/10												1523/10	388			
1524/7												1524/7	710			
1524/11												1524/11	631			
1526/1												1526/1	710			
1526/2												1526/2	631			
1526/6												1526/2	631			
1530												1530	710			

Oprávněný: dle smlouvy

Druh věcného břemene: dle smlouvy

Dílit nebo scelovat pozemky lze jen na základě územního rozhodnutí, pokud podmínky pro ně nejsou stanoveny jiným rozhodnutím nebo opatřením.

<h2>GEOMETRICKÝ PLÁN</h2> <p>pro změnu hranice pozemků, vymezení rozsahu věcného břemene a rozdělení pozemku</p>	Náležitosti a přesnost odpovídá právním předpisům.		Katastrální úřad, katastrální pracoviště souhlasí s očíslováním parcel.
			
Vyhotovil: CZK s.r.o. Škrochova 31, 615 00 Brno Tel.: [redacted]	Dne: 19.7.2010		Dne: 3-08-2010
Číslo plánu: 619-146/2010	Číslo: 936/2010		Číslo: 2069/2010 - Poj
Okres: Brno-venkov	Úředně oprávněný zeměměřický inženýr odpovídá za odbornou úroveň geometrického plánu, za dosažení předepsané přesnosti a za správnost a úplnost náležitostí podle právních předpisů.		Jeden vpravo geometrického plánu a předepsané přílohy jsou uloženy u katastrálního úřadu, katastrálního pracoviště.
Obec: Omice	znaky z plastu		
Katastrální území: Omice			
Mapový list: DKM			
Kód způsobu určení výměr je určen podle § 77 odst. 2 vyhlášky č. 26/2007 Sb. v platném znění			
Dosavadním vlastníkům pozemků byla poskytnuta možnost seznámit se v terénu s průběhem navržených nových hranic, které byly označeny předepsaným způsobem:			

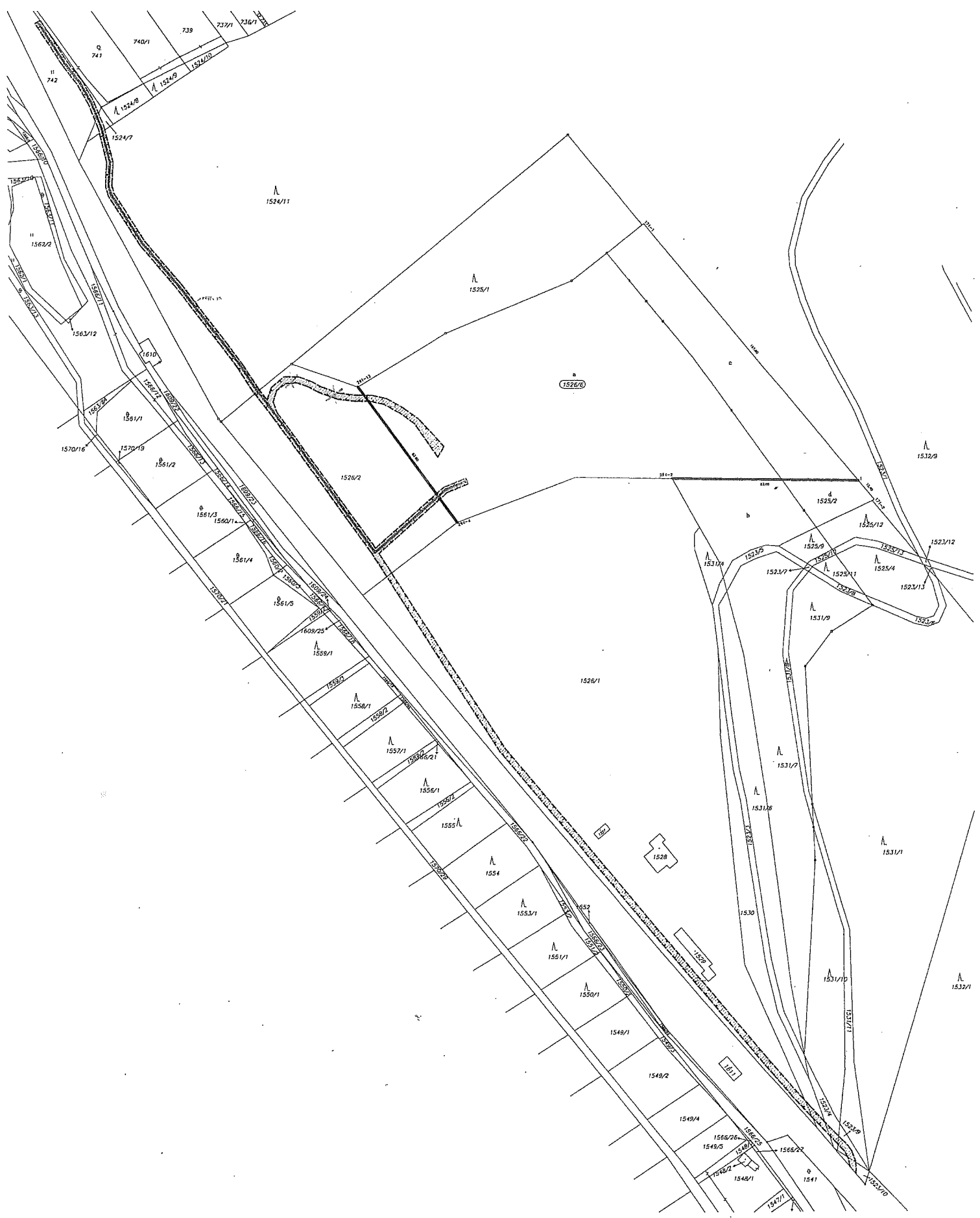
Seznam souřadnic (S-JTSK)

Č. bodu	Souřadnice pro zápis do KN			Poznámka
	Y	X	kód kv.	
1	609804.69	1163517.75	3	znak z plastu
294-2	609897.67	1163515.84	8	znak z plastu
294-4	610005.27	1163537.21	8	znak z plastu
291-12	610054.63	1163469.54	3	znak z plastu
171-1	609911.05	1163388.16	3	dočasně kolek
171-2	609796.85	1163527.30	3	dočasně kolek

Seznam souřadnic (S-JTSK)

Věcné břemeno

Č. bodu	Souřadnice pro zápis do KN			Č. bodu	Souřadnice pro zápis do KN		
	Y	X	kód kv.		Y	X	kód kv.
2	609810.24	1163859.83	8	55	610176.01	1163373.01	3
3	609807.16	1163860.69	3	56	610177.27	1163368.58	3
4	609807.57	1163856.83	3	57	610180.31	1163368.86	3
5	609811.09	1163855.54	3	58	610179.47	1163357.47	3
6	609813.06	1163851.90	3	59	610176.46	1163357.14	3
7	609809.51	1163851.81	3	60	610180.70	1163339.49	3
8	609811.14	1163849.51	3	61	610183.57	1163340.39	3
9	609814.40	1163846.05	3	62	610188.29	1163328.29	3
10	609816.11	1163848.61	3	63	610185.57	1163327.01	3
11	609823.92	1163836.37	3	64	610191.57	1163316.12	3
12	609830.04	1163834.13	3	65	610194.09	1163317.77	3
13	609830.31	1163829.33	3	66	610214.60	1163287.48	3
14	609840.33	1163818.07	3	67	610211.95	1163286.07	3
15	609838.75	1163824.56	3	68	610210.23	1163294.44	3
16	609847.77	1163813.90	3	69	610207.64	1163292.93	3
17	609982.08	1163650.13	3	70	610198.67	1163306.93	3
18	609984.49	1163651.91	3	71	610201.12	1163308.66	3
19	610044.57	1163552.68	3	72	609807.40	1163863.17	8
20	610048.60	1163552.05	3	73	609811.38	1163855.01	8
21	610046.21	1163550.13	3	74	609807.49	1163857.58	8
22	610095.26	1163482.74	3	75	609815.74	1163844.68	3
23	610097.68	1163484.51	3	76	609822.79	1163837.52	3
24	610100.25	1163476.34	3	77	609820.49	1163844.06	3
25	610097.24	1163477.37	3	78	609832.57	1163826.79	3
26	610095.47	1163471.58	3	79	609828.83	1163835.38	3
27	610097.96	1163469.91	3	80	610038.32	1163562.42	8
28	610091.62	1163464.66	3	81	610040.75	1163564.27	8
29	610091.08	1163467.99	3	82	610106.41	1163473.14	8
30	610084.33	1163464.67	3	83	610104.11	1163471.25	8
31	610085.10	1163467.57	3	84	610180.37	1163340.87	8
32	610079.54	1163469.52	3	85	610183.03	1163342.66	8
33	610078.40	1163466.75	3	86	610183.36	1163332.66	8
34	610074.33	1163472.29	3	87	610185.03	1163336.64	8
35	610072.84	1163469.68	3	89	610047.76	1163473.79	3
36	610064.31	1163472.82	3	90	610041.56	1163478.22	3
37	610064.98	1163475.75	3	91	610040.44	1163475.44	3
38	610051.52	1163473.81	3	92	610033.61	1163482.59	3
39	610049.36	1163476.77	3	93	610031.76	1163480.16	3
40	610055.07	1163476.81	3	94	610023.82	1163486.04	3
41	610055.26	1163473.82	3	95	610026.25	1163487.91	3
42	610015.56	1163523.10	3	96	610014.83	1163504.73	3
43	610013.79	1163525.53	3	97	610011.69	1163499.45	3
44	610104.72	1163470.45	3	98	610011.89	1163519.85	3
45	610107.27	1163472.02	3	99	610010.29	1163522.45	3
46	610114.90	1163459.89	3	100	609999.85	1163518.28	3
47	610112.42	1163458.20	3	101	610000.90	1163515.46	3
48	610120.66	1163447.03	3				
49	610123.07	1163448.81	3				
50	610145.30	1163419.52	3				
51	610142.96	1163417.64	3				
52	610160.85	1163396.68	3				
53	610163.24	1163398.52	3				
54	610178.76	1163374.28	3				



VÝKAZ DOSAVADNÍHO A NOVÉHO STAVU ÚDAJŮ KATASTRU NEMOVITOSTÍ

Dosavadní stav				Nový stav				Porovnání se stavem evidence právních vztahů								
Označení pozemku parc. číslem	Výměra parcely		Druh pozemku Způsob využití	Označení pozemku parc. číslem	Výměra parcely		Druh pozemku Způsob využití	Typ stavby	Způsob určení výměr	Díl přechází z pozemku označeného v katastru nemovitostí		Číslo listu vlastnictví	Výměra dílu		Označení dílu	
	ha	m ²			ha	m ²				katastru nemovitostí	dřívější poz. evidenci		ha	m ²		
1525/2	46	08	ostat.pl. dobyvací prost.	1525/2	25	65	ostat.pl. dobyvací prost.		0	1525/2		631	6	42	d	
										1526/2		631	19	23	b	
													25	65		
1526/2	2	36	91	1526/2	67	86	ostat.pl. dobyvací prost.		0							
				1526/6	1	89	48	ostat.pl. dobyvací prost.	0	1526/2		631	1	49	82	a
										1525/2		631	39	66	c	
													1	89	48	
	2	82	99		2	82	99									

VÝKAZ DOSAVADNÍHO A NOVÉHO STAVU ÚDAJŮ KATASTRU NEMOVITOSTÍ

Dosavadní stav				Nový stav				Porovnání se stavem evidence právních vztahů							
Označení pozemku parc. číslem	Výměra parcely		Druh pozemku Způsob využití	Označení pozemku parc. číslem	Výměra parcely		Druh pozemku Způsob využití	Typ stavby	Způsob určení výměr	Díl přechází z pozemku označeného v katastru nemovitostí		Číslo listu vlastnictví	Výměra dílu		Označení dílu
	ha	m ²			ha	m ²				katastru nemovitostí	dřívější poz. evidenci		ha	m ²	
742										742		710			
1523/4										1523/4		631			
1523/9										1523/9		10001			
1523/10										1523/10		10001			
1524/7										1524/7		710			
1524/11										1524/11		631			
1526/1										1526/1		710			
1526/2										1526/2		631			
1526/6										1526/2		631			
1530										1530		710			

Oprávněný: dle smlouvy

Druh věcného břemene: dle smlouvy

Dělit nebo scelovat pozemky lze jen na základě územního rozhodnutí, pokud podmínky pro ně nejsou stanoveny jiným rozhodnutím nebo opatřením.

<h3 style="margin: 0;">GEOMETRICKÝ PLÁN</h3> <p style="margin: 0;">pro změnu hranice pozemků a vymezení rozsahu věcného břemene</p> <p style="margin: 0;">Vyhotovil: CZK s.r.o. Škrochova 31, 615 00 Brno</p> <p style="margin: 0;">Číslo plánu: 619-146/2010</p> <p style="margin: 0;">Okres: Brno-venkov</p> <p style="margin: 0;">Obec: Omice</p> <p style="margin: 0;">Katastrální území: Omice</p> <p style="margin: 0;">Mapový list: DKM</p> <p style="margin: 0;">Kód způsobu určení výměr je určen podle § 77 odst. 2 vyhlášky č. 26/2007 Sb. v platném znění</p> <p style="margin: 0;">Dosavadním vlastníkům pozemků byla poskytnuta možnost seznámit se v terénu s průběhem navrhovaných nových hranic, které byly označeny předepsaným způsobem:</p> <p style="text-align: center; margin: 0;">zznaky z plástu</p>	<p style="margin: 0;">Náležitostmi a přesností odpovídá právním předpisům.</p> <p style="margin: 0;">Katastrální úřad, katastrální pracoviště souhlasí s očíslováním parcel.</p> <p style="margin: 0;">Geometrický plán ověřil úředně oprávněný zeměměřický inženýr:</p> <p style="text-align: center; margin: 0;">[redacted]</p> <p style="margin: 0;">Dne: _____ Číslo: _____</p> <p style="margin: 0;">Úředně oprávněný zeměměřický inženýr odpovídá za odbornou úroveň geometrického plánu, za dosažení předepsané přesnosti a za správnost a úplnost náležitostí podle právních předpisů.</p>	<p style="margin: 0;">Souhlas katastrálního úřadu, katastrálního pracoviště potvrdil:</p> <p style="margin: 0;">Dne: _____ Číslo: _____</p> <p style="margin: 0;">Jeden výtisk geometrického plánu a předepsané přílohy jsou uloženy u katastrálního úřadu, katastrálního pracoviště.</p>
--	--	---

VYČÍSLENÍ VĚCNÉHO BŘEMENE

Číslo plánu: 619-146/2010

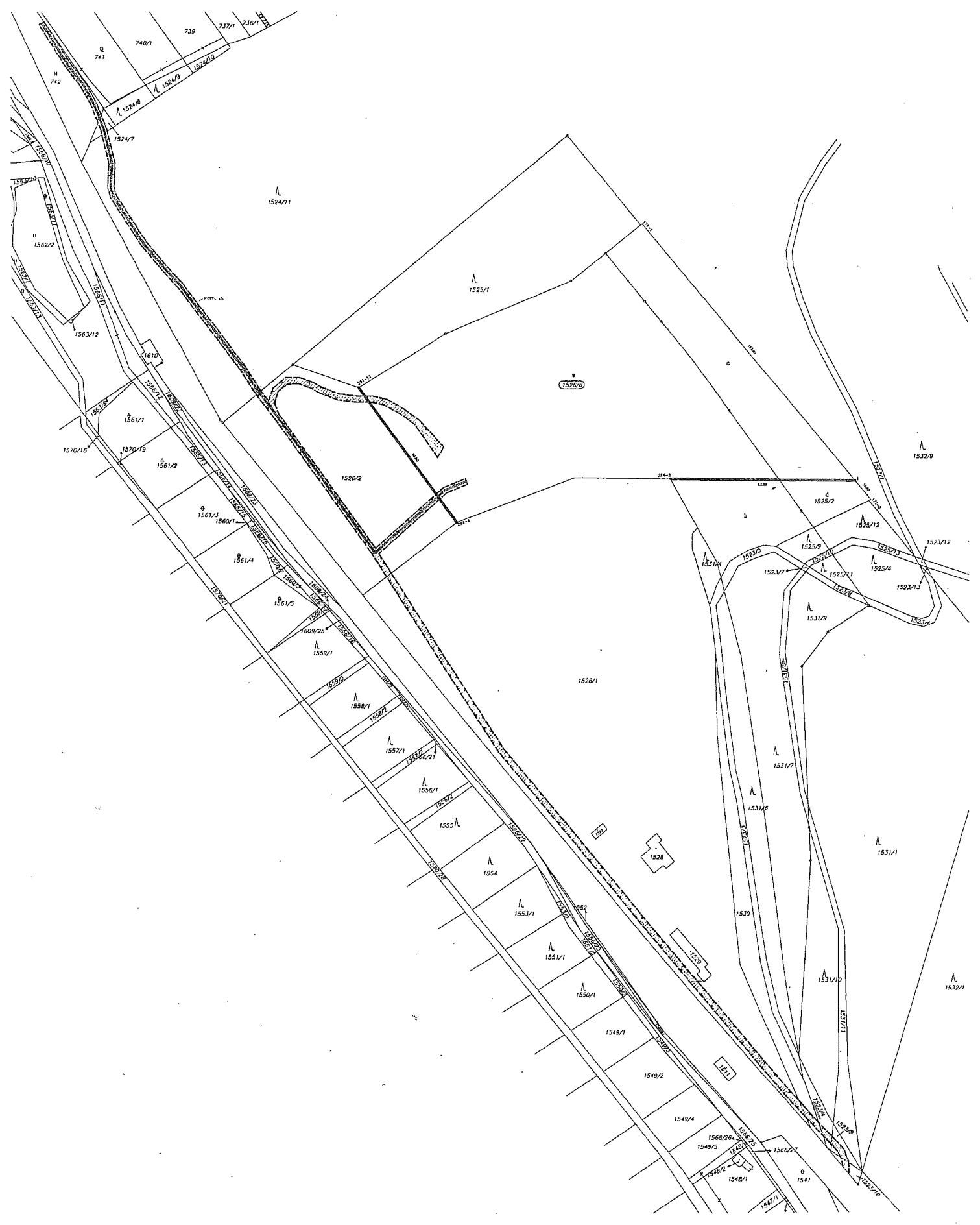
Katastrální území: Omice

VÝKAZ DOSAVADNÍHO A NOVÉHO STAVU ÚDAJŮ KATASTRU NEMOVITOSTÍ															
Dosavadní stav				Nový stav											
Označení pozemku parc. číslem	Výměra parcely		Druh pozemku Způsob využití	Označení pozemku parc. číslem	Výměra parcely		Druh pozemku Způsob využití	Typ stavby Způsob využití	Způsob určení výměry	Porovnání se stavem evidence právních vztahů					
	ha	m ²			ha	m ²				Díl přechází z pozemku označeného v katastru nemovitostí	dřívější poz. evidenci	Číslo listu vlastnictví	Výměra dílu		Označení dílu
											ha	m ²			
742										742		710	1	68	
1523/4										1523/4		631		24	
1523/9										1523/9		10001		36	
1523/10										1523/10		10001		16	
1524/7										1524/7		710		23	
1524/11										1524/11		631		4	65
1526/1										1526/1		710		10	21
1526/2										1526/2		631		6	37
1526/6										1526/2		631		2	19
1530										1530		710			39

Oprávněný: dle smlouvy

Druh věcného břemene: dle smlouvy

0



VÝKAZ DOSAVADNÍHO A NOVÉHO STAVU ÚDAJŮ KATASTRU NEMOVITOSTÍ															
Dosavadní stav					Nový stav					Porovnání se stavem evidence právních vztahů					
Označení pozemku parc. číslem	Výměra parcely		Druh pozemku Způsob využití	Označení pozemku parc. číslem	Výměra parcely		Druh pozemku Způsob využití	Typ stavby Způsob využití	Způsob určení výměry	Díl přechází z pozemku označeného v katastru nemovitostí		Číslo listu vlastnictví	Výměra dílu		Označení dílu
	ha	m ²			ha	m ²				katastru nemovitostí	dřívější poz. evidenci		ha	m ²	
1525/2	46	08	ostat.pl. dobyvací prost.	1525/2	25	65	ostat.pl. dobyvací prost.		0	1525/2	631	6	42	d	
										1526/2	631	19	23	b	
												25	65		
1526/2	2	36	ostat.pl. dobyvací prost.	1526/2	67	86	ostat.pl. dobyvací prost.		0						
				1526/6	1	89	ostat.pl. dobyvací prost.		0	1526/2	631	1	49	82	a
										1525/2	631	39	66	c	
												1	89	48	
	2	82			2	82									

VÝKAZ DOSAVADNÍHO A NOVÉHO STAVU ÚDAJŮ KATASTRU NEMOVITOSTÍ															
Dosavadní stav					Nový stav					Porovnání se stavem evidence právních vztahů					
Označení pozemku parc. číslem	Výměra parcely		Druh pozemku Způsob využití	Označení pozemku parc. číslem	Výměra parcely		Druh pozemku Způsob využití	Typ stavby Způsob využití	Způsob určení výměry	Díl přechází z pozemku označeného v katastru nemovitostí		Číslo listu vlastnictví	Výměra dílu		Označení dílu
	ha	m ²			ha	m ²				katastru nemovitostí	dřívější poz. evidenci		ha	m ²	
742										742	710				
1523/4										1523/4	631				
1523/9										1523/9	10001				
1523/10										1523/10	10001				
1524/7										1524/7	710				
1524/11										1524/11	631				
1526/1										1526/1	710				
1526/2										1526/2	631				
1526/6										1526/2	631				
1530										1530	710				

Oprávněný: dle smlouvy

Druh věcného břemene: dle smlouvy

Dělit nebo scelovat pozemky lze jen na základě územního rozhodnutí, pokud podmínky pro ně nejsou stanoveny jiným rozhodnutím nebo opatřením.

<h2>GEOMETRICKÝ PLÁN</h2> <p>pro změnu hranice pozemků a vymezení rozsahu věcného břemene</p> <p>Vyhotovil: CZK s.r.o. Škrochova 31,615 00 Brno</p>	Náležitosti a přesnost odpovídá právním předpisům.	Katastrální úřad, katastrální pracoviště souhlasí s označením parcel.
	<p>Číslo plánu: 619-146/2010</p> <p>Okres: Brno-venkov</p> <p>Obec: Omice</p> <p>Katastrální území: Omice</p> <p>Mapový list: DKM</p> <p>Kód způsobu určení výměry je určen podle § 77 odst. 2 vyhlášky č. 26/2007 Sb. v platném znění</p>	Geometrický plán ověřil úředně oprávněný zeměměřický inženýr:
<p>Dosavadním vlastníkům pozemků byla poskytnuta možnost seznámit se v terénu s průběhem navrhovaných nových hranic, které byly označeny předepsaným způsobem:</p> <p>znaky z plastu</p>	<p>Dne: _____ Číslo: _____</p> <p>Úředně oprávněný zeměměřický inženýr odpovídá za odbornou úroveň geometrického plánu, za dosažení předepsané přesnosti a za správnost a úplnost náležitostí podle právních předpisů.</p>	<p>Dne: _____ Číslo: _____</p> <p>Jeden vpravo geometrického plánu a předepsané přílohy jsou uloženy u katastrálního úřadu, katastrálního pracoviště.</p>

VYČÍSLENÍ VĚCNÉHO BŘEMENE

Číslo plánu: 619-146/2010

Katastrální území: Omice

VÝKAZ DOSAVADNÍHO A NOVÉHO STAVU ÚDAJŮ KATASTRU NEMOVITOSTÍ															
Dosavadní stav					Nový stav										
Označení pozemku parc. číslem	Výměra parcely		Druh pozemku Způsob využití	Označení pozemku parc. číslem	Výměra parcely		Druh pozemku Způsob využití	Typ stavby Způsob využití	Způsob určení výměry	Porovnání se stavem evidence právních vztahů					
	ha	m ²			ha	m ²				Díl přechází z pozemku označeného v katastru nemovitostí	dřívější poz. evidenci	Číslo listu vlastnictví	Výměra dílu		Označení dílu
												ha	m ²		
742										742				1 68	
1523/4										1523/4		631		24	
1523/9										1523/9		10001		36	
1523/10										1523/10		10001		16	
1524/7										1524/7		710		23	
1524/11										1524/11		631		4 65	
1526/1										1526/1		710		10 21	
1526/2										1526/2		631		6 37	
1526/6										1526/2		631		2 19	
1530										1530		710		39	

Oprávněný: dle smlouvy

Druh věcného břemene: dle smlouvy

0