

Smlouva o zřízení služebnosti inženýrské sítě

uzavřená ve smyslu obecně závazných platných a účinných právních předpisů, zejména § 1257 a násl. zákona č. 89/2012 Sb., občanský zákoník ve znění pozdějších předpisů, níže uvedeného dne, měsíce a roku, mezi těmito smluvními stranami:

Povinný

ze služebnosti:

sídlo:

Město Litvínov

Městský úřad Litvínov

náměstí Míru 11, 436 01 Litvínov

zastoupené:

Mgr. Kamilou Bláhovou, starostkou města

IČ:

00266027

DIČ:

CZ00266027

číslo účtu:

19-0000921491/0100

(dále také jako „povinný“)

a

Oprávněný

ze služebnosti:

sídlo:

Tepelné hospodářství Litvínov, s.r.o.

Vladislavova 1390/17, 110 00 Praha 1 – Nové Město

zastoupená:

Ing. Zdeňkem Havelkou, jednatelem

IČ:

05854431

DIČ:

CZ05854431

(dále také jako „oprávněný“)

(společně také jako „smluvní strany“)

takto:

Článek I.

Předmět smlouvy

Předmětem této smlouvy je zřízení služebnosti inženýrské sítě na horkovodním potrubí (dále také „služebnosti“) za účelem výroby a rozvodu tepelné energie na dotčených pozemcích pro oprávněného úplatně a dle podmínek sjednaných touto smlouvou.

Článek II.

Prohlášení smluvních stran

1. Povinný prohlašuje, že je výlučným vlastníkem pozemků par.č. 74/2, par.č. 80/2, par.č. 86/4, par.č. 86/5, par.č. 87/1, par.č. 93, par.č. 100/1, par.č. 100/7, par.č. 106, par.č. 114, par.č. 116/2, par.č. 116/3, par.č. 124/1, par.č. 126/5, par.č. 126/24, par.č. 126/37, par.č. 126/38, par.č. 126/39, par.č. 126/76, par.č. 126/78, par.č. 235, par.č. 239/1, par.č. 261/1, par.č. 261/13, par.č. 2486/1 dle GP č. 2757-54/2015; par.č. 329/1, par.č. 371/1, par.č. 373/1, par.č. 373/14, par.č. 373/19, par.č. 373/25, par.č. 373/26, par.č. 407/1, par.č. 408, par.č. 564/1, par.č. 564/26, par.č. 564/27, par.č. 564/28, par.č. 2430/3, par.č. 2430/13, par.č. 2430/21, par.č. 2431/1, par.č. 2431/4, par.č. 2431/5, par.č. 2433/2, par.č. 2446/10, par.č. 2461/1, par.č. 2476/1, par.č. 2554/1, par.č. 2807/2, par.č. 2917/1 dle GP č. 2754-54/2015; par.č. 478, par.č. 480/29, par.č. 480/31, par.č. 480/32, par.č. 480/33, par.č. 480/34, par.č. 480/39, par.č. 480/40, par.č. 480/42, par.č. 480/45, par.č. 480/47, par.č. 480/48, par.č. 480/49, par.č. 480/50, par.č. 480/58, par.č. 480/59, par.č. 480/60, par.č. 480/61, par.č. 480/62, par.č. 480/65, par.č. 480/66, par.č. 480/69, par.č. 480/71, par.č. 480/73, par.č. 480/74, par.č. 480/75, par.č. 480/76, par.č. 480/78, par.č. 480/79, par.č. 480/85, par.č. 480/86, par.č. 480/89, par.č. 480/90, par.č. 480/91, par.č. 550/2, par.č. 564/1, par.č. 564/2, par.č. 564/3, par.č. 564/6, par.č. 564/16, par.č. 564/17, par.č. 564/26, par.č. 564/27, par.č. 564/54, par.č. 564/61, par.č. 564/63, par.č. 600/3, par.č. 600/4, par.č. 600/5, par.č. 606/2, par.č. 606/5, par.č. 713/3, par.č. 739/1, par.č. 783/17, par.č. 783/19, par.č. 783/21, par.č. 783/22, par.č. 2471, par.č. 2473 dle GP č. 2750-54/2015; par.č. 460/1, par.č. 467/3, par.č. 468/1, par.č. 468/9, par.č. 469/11, par.č. 469/30, par.č. 469/38, par.č. 641/15, par.č. 649/4, par.č. 649/7, par.č. 649/9, par.č. 649/10, par.č. 665/1, par.č. 665/8, par.č. 665/14, par.č. 665/15, par.č. 674/22, par.č. 674/23, par.č. 2467/1, par.č. 2468, par.č. 2470/1 dle GP č. 2743-54/2015; par.č. 649/9, par.č. 649/10, par.č. 2467/1, par.č. 2468 dle GP č. 2792-54/2015; par.č. 476/1, par.č. 606/5, par.č.

606/7, par.č. 606/10, par.č. 666/2, par.č. 666/7, par.č. 674/11, par.č. 674/12, par.č. 674/13, par.č. 674/14, par.č. 674/15, par.č. 674/17, par.č. 674/18, par.č. 674/19, par.č. 674/20, par.č. 674/22, par.č. 674/23, par.č. 674/24, par.č. 674/25, par.č. 674/28, par.č. 674/29, par.č. 674/30, par.č. 674/32, par.č. 674/37, par.č. 674/38, par.č. 674/39, par.č. 674/40, par.č. 674/41, par.č. 674/43, par.č. 674/44, par.č. 674/48, par.č. 674/51, par.č. 674/52, par.č. 674/53, par.č. 677/1, par.č. 677/2, par.č. 677/3, par.č. 679/1, par.č. 679/2, par.č. 679/5, par.č. 680, par.č. 2471, par.č. 2493/2, par.č. 2493/10, par.č. 2493/12, par.č. 2493/14, par.č. 2493/15, par.č. 2493/17, par.č. 2493/18, par.č. 2493/20, par.č. 2493/21, par.č. 2493/22, par.č. 2493/23, par.č. 2493/24, par.č. 2493/25, par.č. 2493/26, par.č. 2493/27, par.č. 2820, par.č. 2821, par.č. 2822, par.č. 2853, par.č. 2855, par.č. 2867, par.č. 2868, par.č. 2879, par.č. 2880, par.č. 2909, par.č. 2910 dle GP č. 2744-54/2015; par.č. 968/5, par.č. 968/6, par.č. 968/7, par.č. 968/8, par.č. 968/9, par.č. 968/10, par.č. 981/11, par.č. 1015/1, par.č. 1015/2, par.č. 1015/3, par.č. 1015/11, par.č. 1015/12, par.č. 2498/6, par.č. 2498/10 dle GP č. 2768-54/2015; par.č. 3/1, par.č. 9/1, par.č. 16, par.č. 30/2, par.č. 55, par.č. 57, par.č. 58, par.č. 59, par.č. 274, par.č. 281/2, par.č. 283/5, par.č. 294, par.č. 295/1, par.č. 295/2, par.č. 298/1, par.č. 301/1, par.č. 302/2, par.č. 311/1, par.č. 508/1, par.č. 508/6, par.č. 508/9, par.č. 514/1, par.č. 516/2, par.č. 516/6, par.č. 516/7, par.č. 516/8, par.č. 516/9, par.č. 516/10, par.č. 516/11, par.č. 519/2, par.č. 521, par.č. 788/5, par.č. 788/7, par.č. 788/10, par.č. 788/11, par.č. 788/13, par.č. 788/14, par.č. 788/16, par.č. 2476/1, par.č. 2489, par.č. 2490, par.č. 2503, par.č. 2549, par.č. 2555/4, par.č. 2556/20, par.č. 2918/1 dle GP č. 2758-54/2015; par.č. 1340/1, par.č. 1340/10, par.č. 1397/1, par.č. 1397/13, par.č. 1397/14, par.č. 1565/1, par.č. 2813 dle GP č. 2770-54/2015; par.č. 1337, par.č. 1408/3, par.č. 1408/7, par.č. 1408/9, par.č. 1408/13, par.č. 1408/14, par.č. 1408/15, par.č. 1408/16, par.č. 1560/1, par.č. 1561/3, par.č. 1561/4, par.č. 1561/5, par.č. 1561/7, par.č. 1566/4, par.č. 1569/5, par.č. 2558/3 dle GP č. 2783-54/2015; par.č. 1239, par.č. 2509, par.č. 2510 dle GP č. 2786-54/2015; par.č. 1339/1, par.č. 1339/10, par.č. 1339/12, par.č. 1339/15, par.č. 1339/21 dle GP č. 2787-54/2015; par.č. 1764/1, par.č. 1884, par.č. 1986/1, par.č. 1986/7, par.č. 2032/1, par.č. 2032/2, par.č. 2032/3, par.č. 2032/4, par.č. 2032/5, par.č. 2032/6, par.č. 2032/7, par.č. 2032/8, par.č. 2032/9, par.č. 2044/3, par.č. 2527, par.č. 2536/1, par.č. 2558/7, par.č. 2558/14 dle GP č. 2788-54/2015; par.č. 2185/6, par.č. 2185/14, par.č. 2185/16 dle GP č. 2789-54/2015; par.č. 1601/1, par.č. 1601/9, par.č. 1601/13 dle GP č. 2790-54/2015; par.č. 1877/7, par.č. 1877/8, par.č. 2048/2, par.č. 2072/1, par.č. 2537/1, par.č. 2558/6, par.č. 2558/15 dle GP č. 2791-54/2015; par.č. 1535/3, par.č. 1560/2 dle GP č. 2794-54/2015; par.č. 1690/56, par.č. 2529, par.č. 2661/2, par.č. 2662, par.č. 2663/2, par.č. 2664/2, par.č. 2665/2, par.č. 2666 dle GP č. 2785-54/2015; par.č. 126/41, par.č. 126/66, par.č. 126/67, par.č. 126/69, par.č. 126/73 dle GP č. 2793-54/2015, vše v katastrálním území Horní Litvínov, pozemků par.č. 555/1, par.č. 566/26, par.č. 566/47, par.č. 566/51, par.č. 566/52, par.č. 566/53, par.č. 566/66, par.č. 566/68 dle GP č. 582-54/2015; par.č.st. 631/1, par.č. 549/1, par.č. 549/39 dle GP č. 585-54/2015; par.č. 1025/4, par.č. 1025/28, par.č. 1025/37, par.č. 1025/38, par.č. 1025/40 dle GP č. 584-54/2015; vše v k.ú. Hamr u Litvínova, pozemků par.č. 577/14, par.č. 577/33, par.č. 577/35, par.č. 577/120, par.č. 577/121, par.č. 577/122, par.č. 577/123, par.č. 577/124, par.č. 577/129, par.č. 577/131, par.č. 577/132, par.č. 577/134, par.č. 577/161, par.č. 577/162, par.č. 577/178, par.č. 1077/1 dle GP č. 760-54/2015; par.č. 577/1, par.č. 577/109, par.č. 577/114, par.č. 577/115, par.č. 577/117, par.č. 577/132 dle GP č. 758-54/2015; par.č. 577/7, par.č. 577/8, par.č. 577/9, par.č. 577/10, par.č. 577/11, par.č. 577/20, par.č. 577/24, par.č. 577/78, par.č. 577/80, par.č. 577/82, par.č. 577/83, par.č. 577/85, par.č. 577/88, par.č. 577/92, par.č. 577/94, par.č. 577/95, par.č. 577/96, par.č. 577/98, par.č. 577/103, par.č. 577/104, par.č. 577/142, par.č. 577/143 dle GP č. 757-54/2015; par.č. 577/29, par.č. 577/39, par.č. 577/40, par.č. 577/51, par.č. 577/52, par.č. 577/54, par.č. 577/55, par.č. 577/56, par.č. 577/57, par.č. 577/63, par.č. 577/64, par.č. 577/65, par.č. 1077/4, par.č. 1077/5 dle GP č. 756-54/2015; par.č. 577/37, par.č. 577/41, par.č. 577/143, par.č. 577/144, par.č. 577/147, par.č. 577/148, par.č. 577/152, par.č. 577/154, par.č. 577/155 dle GP č. 759-54/2015; par.č. 577/24, par.č. 577/143 dle GP č. 766-54/2015; par.č.st. 312, par.č.st. 313, par.č. 577/1, par.č. 577/4, par.č. 577/5, par.č. 577/117, par.č. 577/132 dle GP č. 777-54/2015, vše v k.ú. Janov u Litvínova, obec Litvínov, okres Most, jak je zapsáno Katastrálním úřadem pro Ústecký kraj, katastrálním pracovištěm Most na LV č. 1 (dále jen „dotčené pozemky“).

2. Oprávněný prohlašuje, že je vlastníkem horkovodního potrubí, jehož části jsou uloženy v dotčených pozemcích ve vlastnictví Povinného uvedeného v čl. II., odst. 1 této smlouvy.
3. Smluvní strany prohlašují, že jsou způsobilé uzavřít tuto smlouvu, stejně jako způsobilé nabývat v rámci právního řádu vlastním právním jednáním práva a povinnosti.

Článek III. Zřízení služebnosti

Povinný na základě této smlouvy zřizuje, k části dotčených pozemků v rozsahu GP č. 2757-54/2015, GP č. 2754-54/2015, GP č. 2750-54/2015 GP č. 2743-54/2015, GP č. 2792-54/2015, GP č. 2744-54/2015, GP č. 2768-54/2015, GP č. 2758-54/2015 GP č. 2770-54/2015 GP č. 2783-54/2015, GP č. 2786-54/2015, GP č. 2787-54/2015, GP č. 2788-54/2015, GP č. 2789-54/2015, GP č. 2790-54/2015, GP č. 2791-54/2015, GP č. 2794-54/2015 GP č. 2785-54/2015, GP č. 2793-54/2015, GP č. 582-54/2015, GP č. 585-54/2015, GP č. 584-54/2015, GP č. 760-54/2015, GP č. 758-54/2015, GP č. 757-54/2015, GP č. 756-54/2015, GP č. 759-54/2015, GP č. 766-54/2015, GP č. 777-54/2015, ve prospěch oprávněného, služebnost spočívající v právu uložení, provozování, provádění úprav, oprav, údržby, rekonstrukce a modernizace horkovodního potrubí.

Článek IV. Práva a povinnosti smluvních stran

1. Oprávněný právo odpovídající služebnosti dle této smlouvy přijímá a povinný je povinen toto právo strpět.
2. Je smluvními stranami ujednáno, že v případě, kdy oprávněný provede některou z úprav na dotčených pozemcích, je povinen na své vlastní náklady a bez zbytečného odkladu uvést dotčené pozemky do původního stavu. Případná vzniklá škoda na dotčených pozemcích prokazatelně způsobená oprávněným v souvislosti se Služebností a Smlouvou, nebude-li možné ji odstranit zejména uvedením do předešlého stavu, uhradí oprávněný povinnému způsobem stanoveným zákonem č. 89/2012 Sb., občanský zákoník, tj. v penězích, přičemž smluvní strany sjednávají, že výše škody bude muset vždy být podložena znaleckým posudkem. Náklady na vypracování znaleckého posudku dle předchozí věty, pro případ že škoda na dotčených pozemcích bude prokazatelně způsobena oprávněným povinnému, budou uhrazeny oprávněným povinnému.
3. Neuvede-li oprávněný dotčené pozemky do původního stavu ani ve lhůtě dané povinným, nahradí oprávněný povinnému veškeré prokazatelně vzniklé náklady, které mu vznikly s uvedením dotčených pozemků do původního stavu.

Článek V. Smluvní cena

1. Služebnost podle této smlouvy se zřizuje za jednorázovou náhradu ve výši **413.225 Kč** (slovy: čtyřstátřinácttisícdvěšestdvacetpět korun českých), k této částce bude připočítána daň z přidané hodnoty dle zákonné sazby platné ke dni uskutečnění platby, tj. **celkem 500.002,25 Kč** (slovy: pětsettisícdvakorun českých a 0,25 ha) a to jako výjimka ze Zásad pro prodej, pronájem, výpůjčky a pro zřizování věcných břemen u pozemků ve vlastnictví města Litvínov. Oprávněný se dále zavazuje uhradit povinnému náklady spojené s uzavřením smlouvy o zřízení služebnosti ve výši **1.000 Kč + platná sazba DPH** dle „Zásad pro prodej, pronájem, výpůjčky a pro zřizování věcných břemen u pozemků ve vlastnictví města Litvínov“.
2. Jednorázovou náhradu uhradí oprávněný povinnému na základě faktury (daňového dokladu) vystavené povinným a doručené oprávněnému se splatností 30 kalendářních dnů od doručení faktury oprávněnému. Povinný je oprávněn vystavit fakturu až po doručení vyznění o povolení vkladu práva odpovídajícího služebnosti dle této smlouvy do katastru nemovitostí.
3. Smluvní strany se dále dohodly, že návrh na vklad práva odpovídajícího služebnosti předloží příslušnému katastrálnímu úřadu oprávněný, a to do 30 kalendářních dnů ode dne nabytí účinnosti této Smlouvy. Náklady za vklad práva odpovídajícího služebnosti hradí oprávněný.

Článek VI. Závěrečná ustanovení

1. Tato Smlouva, která nabývá platnosti dnem podpisu obou smluvních stran, je sepsána na čtyřech stranách textu ve třech stejnopisech, z nichž povinný obdrží jedno vyhotovení, jedno vyhotovení

oprávněný a jedno vyhotovení bude použito pro účel vkladu práva odpovídajícího služebnosti do katastru nemovitostí.

2. Služebnost inženýrské sítě podle této smlouvy vzniká jejím vkladem do katastru nemovitostí.
3. Uzavření této smlouvy se záměrem zřídit věcné břemeno k Dotčeným nemovitostem bylo schváleno Radou města Litvínova dne 23.1.2019, usnesením č. R/2977/6.
4. Právní vztahy touto Smlouvou neupravené se řídí příslušnými ustanoveními obecně závazných platných právních předpisů, zejména zákonem č. 89/2012 Sb., občanský zákoník ve znění pozdějších předpisů.
5. Jakékoliv změny této Smlouvy lze provádět pouze formou písemných postupně číslovaných, oprávněnými zástupci obou smluvních stran podepsaných dodatků, a to na základě dohody obou smluvních stran.
6. Smluvní strany souhlasí s tím, aby tato Smlouva byla vedena v evidenci smluv vedené městem Litvínov, která bude přístupná dle zákona č. 106/1999 Sb., o svobodném přístupu k informacím, a která obsahuje údaje o smluvních stranách, předmětu smlouvy, číselné označení smlouvy a datum jejího uzavření.
Smluvní strany prohlašují, že skutečnosti uvedené v této Smlouvě nepovažují za obchodní tajemství a udělují svolení k jejich zpřístupnění ve smyslu zákona č. 106/1999 Sb., o svobodném přístupu k informacím.
Tato Smlouva bude v plném rozsahu uveřejněna v informačním systému registru smluv dle zákona č. 340/2015 Sb., zákona o registru smluv.
Tato Smlouva nabývá účinnosti dnem, kdy město Litvínov uveřejní Smlouvu v informačním systému registru smluv.
7. Smluvní strany prohlašují, že se bedlivě seznámily se zněním této Smlouvy, je jim znám její smysl i účel a žádné její ustanovení nepovažují za neurčité nebo nesrozumitelné. Na důkaz souhlasu s celým obsahem této Smlouvy, kterou strany uzavírají svobodně, vážně, nikoli v tísní a za nápadně nevýhodných podmínek, připojují níže své podpisy.
8. Nedílnou součástí této smlouvy je příloha č. 1 - GP č. 2757-54/2015, GP č. 2754-54/2015, GP č. 2750-54/2015 GP č. 2743-54/2015, GP č. 2792-54/2015, GP č. 2744-54/2015, GP č. 2768-54/2015, GP č. 2758-54/2015 GP č. 2770-54/2015 GP č. 2783-54/2015, GP č. 2786-54/2015, GP č. 2787-54/2015, GP č. 2788-54/2015, GP č. 2789-54/2015, GP č. 2790-54/2015, GP č. 2791-54/2015, GP č. 2794-54/2015 GP č. 2785-54/2015, GP č. 2793-54/2015, GP č. 582-54/2015, GP č. 585-54/2015, GP č. 584-54/2015, GP č. 760-54/2015, GP č. 758-54/2015, GP č. 757-54/2015, GP č. 756-54/2015, GP č. 759-54/2015, GP č. 766-54/2015, GP č. 777-54/2015.

V Litvínově dne 25-11-2019

19-11-2019
V Praze dne

Za povinného:



Mgr. Kamila Bláhová
starostka města

Za oprávněného:






Ing. Zdeněk Havelka
Tepelné hospodářství Litvínov, s.r.o.



	Datum	Jméno	Funkce	Podpis
Zpracoval:	14. 11. 2019	Radka Fikrtová	referent ONM	
Schválil:	15. 11. 2019	Ing. Petr Řeháček, MBA	vedoucí ONM	
Správce rozpočtu:	15. 11. 2019	Ing. Zdeňka Burešová	ekonom ONM	
Právní kontrola:	15. 11. 2019	Mgr. Pavla Schniererová Masičová	právník OKT	
Schváleno - RM:	23.1.2019	Číslo usnesení: R/2977/6		
ZM:		Číslo usnesení:		
Zveřejněno:	Od:	Do:		
Vedení města:	25. 11. 2019	Karel Rosenbaum	2. místostarosta	




VÝKAZ DOSAVADNÍHO A NOVÉHO STAVU ÚDAJŮ KATASTRU NEMOVITOSTI

Dosavadní stav			Nový stav												
Označení ku parc. sím	Výměra parcely		Druh pozemku Způsob využití	Označení pozemku parc. číslem	Výměra parcely		Druh pozemku Způsob využití	Typ stavby Způsob využití	Způsob určení výměr	Porovnání se stavem evidence právních vztahů					
	ha	m ²			ha	m ²				Díl přechází z pozemku označeného v		Číslo listu vlastnictví	Výměra dílu		Označení dílu
										katastru nemovitostí	dřívější poz. evidenci		ha	m ²	
74/2										74/2		1			
30/2										80/2		1			
86/4										86/4		1			
86/5										86/5		1			
87/1										87/1		1			
93										93		1			
100/1										100/1		1			
100/7										100/7		1			
106										106		1			
114										114		1			
116/2										116/2		1			
116/3										116/3		1			
124/1										124/1		1			
126/5										126/5		1			
126/24										126/24		1			
126/37										126/37		1			
126/38										126/38		1			
126/39										126/39		1			
126/76										126/76		1			
126/78										126/78		1			
235										235		1			
239/1										239/1		1			
261/1										261/1		1			
261/13										261/13		1			

GEOMETRICKÝ PLÁN pro Vyznačení věcného břemene Vyhovite:  GEO MOST s.r.o J.Lady 2106, Most Číslo plánu: 2757-54/2015 Okres: Most Obec: Litvínov Kat. území: Horní Litvínov Mapový list: DKM Teplice 6-9/14 <small>Dosavadním vlastníkům pozemků byla poskytnuta možnost seznámit se v terénu s průběhem navrhovaných nových hranic, které byly označeny předepsaným způsobem.</small>	Geometrický plán ověřil úředně oprávněný zeměměřický inženýr: Jméno, příjmení:  Číslo položky seznamu úředně oprávněných zeměměřických inženýrů: 1685/1997 Dne: 24. června 2015 Číslo: 183/2015 Náležitosti a přesnosti odpovídá právním předpisům.	Stejnopis ověřil úředně oprávněný zeměměřický inženýr: Číslo položky seznamu úředně oprávněných zeměměřických inženýrů: 1685/1997 Dne: 25. června 2015 Číslo: 185/2015 Tento stejnopis odpovídá geometrickému plánu v elektronické podobě uloženému v dokumentaci katastrálního úřadu. Ověření stejnopisu geometrického plánu v listinné podobě.
	Katastrální úřad souhlasí s očíslováním parcel.	
		

VYKAZ DOSAVADNIHO A NOVEHO STAVU UDAJU KATASTRU NEMOVITOSTI

Dosavadní stav			Nový stav													
Označení pozemku parc. číslem	Výměra parcely		Druh pozemku	Označení pozemku parc. číslem	Výměra parcely		Druh pozemku	Typ stavby	Způsob využití	Způsob určení výměr	Porovnání se stavem evidence právních vztahů				Označení dílu	
	ha	m ²			Způsob využití	ha					m ²	Způsob využití	Díl přechází z pozemku označeného v katastru nemovitosti	dřívější poz. evidenci		Číslo listu vlastnictví
													ha	m ²		
329/1												329/1			1	
371/1												371/1			1	
373/1												373/1			1	
373/14												373/14			1	
373/19												373/19			1	
373/25												373/25			1	
373/26												373/26			1	
407/1												407/1			1	
408												408			1	
564/1												564/1			1	
564/26												564/26			1	
564/27												564/27			1	
564/28												564/28			1	
2430/3												2430/3			1	
2430/13												2430/13			1	
2430/21												2430/21			1	
2431/1												2431/1			1	
2431/4												2431/4			1	
2431/5												2431/5			1	
2433/2												2433/2			1	
2446/10												2446/10			1	
2461/1												2461/1			1	
2476/1												2476/1			1	
2554/1												2554/1			1	
2807/2												2807/2			1	

GEOMETRICKÝ PLÁN pro Vyznačení věcného břemene Vyhotovitel:  GEO MOST s.r.o. J.Lady 2106, Most Číslo plánu: 2754-54/2015 Okres: Most Obec: Litvínov Kat. území: Horní Litvínov Mapový list: Teplice 6-9/13 Dosavadním vlastníkům pozemků byla poskytnuta možnost seznámit se v terénu s průběhem navržených nových hranic, které byly označeny předepsaným způsobem	Geometrický plán ověřil úředně oprávněný zeměměřický inženýr:	Stejnopis ověřil úředně oprávněný zeměměřický inženýr:	
	Jméno, příjmení: 		
	Číslo položky seznamu úředně oprávněných zeměměřických inženýrů: 1685/1997	Číslo položky seznamu úředně oprávněných zeměměřických inženýrů: 1685/1997	
	Dne: 8. června 2015 Číslo: 172/2015	Dne: 10. června 2015 Číslo: 174/2015	
	Náležitosti a přesnosti odpovídá právním předpisům.	Tento stejnopis odpovídá geometrickému plánu v elektronické podobě uloženému v dokumentaci katastrálního úřadu.	
Katastrální úřad souhlasí s očíslováním parcel.	Ověření stejnopisu geometrického plánu v listinné podobě.		
			

VYKAZ DOSAVADNIHO A NOVEHO STAVU UDAJU KATASTRU NEMOVITOSTI

Dosavadní stav				Nový stav				Porovnání se stavem evidence právních vztahů							
Označení pozemku číslo listu číslo částí	Výměra parcely		Druh pozemku Způsob využití	Označení pozemku perc. číslem		Výměra parcely ha m ²	Druh pozemku Způsob využití	Typ stavby Způsob využití	Způsob určení výměr	Díl přechází z pozemku označeného v		Číslo listu vlastnictví	Výměra dílu		Označení dílu
	ha	m ²		ha	m ²					katastru nemovitosti	dřívější poz. evidenci		ha	m ²	
460/1										460/1		1			
467/3										467/3		1			
468/1										468/1		1			
468/9										468/9		1			
469/11										469/11		1			
469/30										469/30		1			
469/38										469/38		1			
641/15										641/15		1			
649/4										649/4		1			
649/7										649/7		1			
649/9										649/9		1			
649/10										649/10		1			
665/1										665/1		1			
665/8										665/8		1			
665/14										665/14		1			
665/15										665/15		1			
674/22										674/22		1			
674/23										674/23		1			
2467/1										2467/1		1			
2468										2468		1			
2470/1										2470/1		1			
Oprávněný: <i>dle listiny</i>															
Druh věcného břemene: <i>právo vedení, právo oprav a údržby</i>															

**GEOMETRICKÝ
PLÁN pro**

vyznačení věcného břemene
k části pozemku

Geometrický plán ověřil úředně oprávněný zeměměřičský inženýr: Stejnopis ověřil úředně oprávněný zeměměřičský inženýr:

Jméno, příjmení

Číslo položky
měřeni:

Dne: 26

Náležitosti

Katastr

Vyhotovil:

GEO MOST s.r.o.

J.Lady 2106, Most

Číslo plánu: 2743-54/2015

Okres: Most

Obec: Litvínov

Kat. území: Horní Litvínov

Mapový list: DKM- Teplice 7-8/44,
7-9/22, 6-9/11, 6-8/33

Dosavadním vlastníkům pozemků byla poskytnuta
možnost seznámit se v terénu s průběhem navrhovaných
nových hranic, které byly označeny předsazeným
síťem.

KL
KF
In
PC
2C

6

5

onické

podobě.

3a

VYKAZ DOSAVADNIHO A NOVEHO STAVU UDAJU KATASTRU NEMOVITOSTI

Dosavadní stav				Nový stav													
Označení pozemku číslem	Výměra parcely		Druh pozemku	Označení pozemku parc. číslem	Výměra parcely		Druh pozemku	Typ stavby	Způsob využití	Způsob využití	Způsob určení výměr	Porovnání se stavem evidence právních vztahů					
	ha	m ²	Způsob využití		ha	m ²	Způsob využití	Způsob využití				Díl přechází z pozemku označeného v katastru nemovitosti	dřívejší poz. evidenci	Číslo listu vlastnictví	Výměra dílu		Označení dílu
													ha	m ²			
649/9												649/9		1			
649/10												649/10		1			
2467/1												2467/1		1			
2468												2468		1			
<p>Oprávněný : <i>dle listiny</i></p> <p>Druh věcného břemene : <i>právo vedení, právo oprav a údržby</i></p>																	

GEOMETRICKÝ PLÁN pro

vyznačení věcného břemene k části pozemku

Geometrický plán ověřil úředně oprávněný zeměměřický inženýr:

Stejnopis ověřil úředně oprávněný zeměměřický inženýr:

Jméno, příjmení:

Číslo položky seznamu inženýrů:

Dne: 23.9.2015

Náležitostmi a platností:

8/2015

elektronické podoby.

Vyhotovitel:

GEOMOST s.r.o.

J.Lady 2106, Most

Číslo plánu: 2792-54/2015


Okres: Most

Obec: Litvínov

Kat. území: Horní Litvínov

Mapový list: DKM-Teplice 7-8/44, 1-9/22, 6-9/11

Dosavadním vlastníkům pozemků byla poskytnuta možnost seznámit se v terénu s průběhem navrhovaných svých hranic, které byly označeny předepsaným způsobem.



VÝKAZ DOSAVADNIHO A NOVÉHO STAVU ÚDAJŮ KATASTRU NEMOVITOSTÍ str.1

Dosavadní stav			Nový stav														
Označení pozemku par. číslem	Výměra parcely		Druh pozemku	Označení pozemku parc. číslem	Výměra parcely		Druh pozemku	Typ stavby	Způsob využití	Způsob využití	Způsob určení výměr	Porovnání se stavem evidence právních vztahů					
	ha	m ²	Způsob využití		ha	m ²					Díl přechází z pozemku katastru nemovitostí	dřívejší poz. evidenci	Číslo listu vlastnictví	Výměra dílu		Označení dílu	
														ha	m ²		
476/1													476/1	1			
606/5													606/5	1			
606/7													606/7	1			
606/10													606/10	1			
666/2													666/2	1			
666/7													666/7	1			
674/11													674/11	1			
674/12													674/12	1			
674/13													674/13	1			
674/14													674/14	1			
674/15													674/15	1			
674/17													674/17	1			
674/18													674/18	1			
674/19													674/19	1			
674/20													674/20	1			
674/22													674/22	1			
674/23													674/23	1			
674/24													674/24	1			
674/25													674/25	1			
674/28													674/28	1			
674/29													674/29	1			
674/30													674/30	1			
674/32													674/32	1			
674/37													674/37	1			

**GEOMETRICKÝ
PLÁN pro**

vyznačení věcného břemene
k části pozemku

Vyhotovitel:

GEO MOST s.r.o

J.Lady 2106, Most

Číslo plánu: 2744-54/2015

Okres: Most

Obec: Litvínov

Kat. území: Horní Litvínov

Mapový list: DKM- Teplice 6-9/11,
Teplice 6-8/33

Dosavadním vlastníkům pozemků byla poskytnuta
možnost seznámit se v terénu s průběhem navrhovaných
nových hranic, které byly označeny předepsaným
způsobem:

Geometrický plán ověřil úředně oprávněný zeměměřický inženýr:


Stejnopis ověřil úředně oprávněný zeměměřický inženýr:

Jméno:

Číslo inženýra:

Dne:

Název:



VÝKAZ DOSAVADNIHO A NOVEHO STAVU ÚDAJŮ KATASTRU NEMOVITOSTI

Dosavadní stav			Nový stav											
Označení pozemku dle čísel	Výměra parcely		Druh pozemku Způsob využití	Označení pozemku parc. číslem	Výměra parcely		Druh pozemku Způsob využití	Typ stavby Způsob využití	Způsob určení výměr	Porovnání se stavem evidence právních vztahů				
	ha	m ²			ha	m ²				Díl přechází z pozemku katastru nemovitostí	dřívější poz. evidenci	Číslo listu vlastnictví	Výměra dílu	
												ha	m ²	
968/5										968/5		1		
968/6										968/6		1		
968/7										968/7		1		
968/8										968/8		1		
968/9										968/9		1		
968/10										968/10		1		
981/11										981/11		1		
1015/1										1015/1		1		
1015/2										1015/2		1		
1015/3										1015/3		1		
1015/11										1015/11		1		
1015/12										1015/12		1		
2498/6										2498/6		1		
2498/10										2498/10		1		
Oprávněný : dle listiny														
Druh věcného břemene : právo vedení, právo oprav a údržby														

**GEOMETRICKÝ
PLÁN pro**

vyznačení věcného břemene
k části pozemku

Vyhotovit:

J.Lady 2106, Most

Číslo plánu: 2768-54/2015

Okres: Most

Obec: Litvínov

Kat. území: Horní Litvínov


Mapový list: DKM-Teplice 6-9/12

Dosavadním vlastníkem pozemků byla poskytnuta
možnost seznámit se v terénu s průběhem
navrhovaných nových hranic, které byly označeny
předepsaným způsobem.

Geometrický plán ověřil úředně oprávněný zeměměřický inženýr:

Stejnopis ověřil úředně oprávněný zeměměřický inženýr:

Jméno
Číslo
inženýr
Dne
Název



VÝKAZ DOSAVADNIHO A NOVÉHO STAVU ÚDAJŮ KATASTRU NEMOVITOSTÍ str.1

Dosavadní stav			Nový stav													
Označení pozemku parc. číslem	Výměra parcely		Druh pozemku Způsob využití	Označení pozemku parc. číslem	Výměra parcely		Druh pozemku Způsob využití	Typ stavby Způsob využití	Způsob využití	Způsob využití	Způsob využití	Porovnání se stavem evidence právních vztahů				
	ha	m ²			Díl přechází z pozemku označeného v katastru nemovitostí	Číslo listu vlastnictví						Výměra dílu		Označení dílu		
												ha	m ²			
3/1												3/1	1			
9/1												9/1	1			
16												16	1			
30/2												30/2	1			
55												55	1			
57												57	1			
58												58	1			
59												59	1			
274												274	1			
281/2												281/2	1			
283/5												283/5	1			
294												294	1			
295/1												295/1	1			
295/2												295/2	1			
298/1												298/1	1			
301/1												301/1	1			
302/2												302/2	1			
311/1												311/1	1			
508/1												508/1	1			
508/6												508/6	1			
508/9												508/9	1			
514/1												514/1	1			
516/2												516/2	1			
516/6												516/6	1			

**GEOMETRICKÝ
PLÁN pro**

vyznačení věcného břemene
k části pozemku

Vyhotovit:

GEO MOST s.r.o.

J.Lady 2106, Most

Číslo plánu: 2758-54/2015

Okres: Most

Obec: Litvínov


Kat. území: Horní Litvínov

Mapový list: DKM- Teplice 6-9/12,
Teplice 6-9/14

Dosavadním vlastníkům pozemků byla poskytnuta
možnost seznámit se v terénu s průběhem navrhovaných
nových hranic, které byly označeny předepsaným
způsobem:

Geometrický plán ověřil úředně oprávněný zeměměřičský inženýr:

Stejnoplis ověřil úředně oprávněný zeměměřičský inženýr:



VÝKAZ DOSAVADNÍHO A NOVÉHO STAVU ÚDAJŮ KATASTRU NEMOVITOSTÍ

str.2

Dosavadní stav			Nový stav												
Označení pozemku č. číslem	Výměra parcely		Druh pozemku Způsob využití	Označení pozemku parc. číslem	Výměra parcely		Druh pozemku Způsob využití	Typ stavby Způsob využití	Zpús. určení výměr	Porovnání se stavem evidence právních vztahů					
	ha	m ²			ha	m ²				Díl přechází z pozemku označeného v		Číslo listu vlastnictví	Výměra dílu		Označení dílu
										katastru nemovitosti	dřívější poz. evidenci		ha	m ²	
516/7										516/7		1			
516/8										516/8		1			
516/9										516/9		1			
516/10										516/10		1			
516/11										516/11		1			
519/2										519/2		1			
521										521		1			
788/5										788/5		1			
788/7										788/7		1			
788/10										788/10		1			
788/11										788/11		1			
788/13										788/13		1			
788/14										788/14		1			
788/16										788/16		1			
2476/1										2476/1		1			
2489										2489		1			
2490										2490		1			
2503										2503		1			
2549										2549		1			
2555/4										2555/4		1			
2556/20										2556/20		1			
2918/1										2918/1		1			
Právní vztahy : dle listiny															
Druh věcného břemene : právo vedení, právo oprav a údržby															

VILTOVÁ
 s.r.o. - měřičský inženýr
 adf 1 000 2 1 8 apod. inženýrská společnost
 měřičský inženýr

VÝKAZ DOSAVADNIHO A NOVEHO STAVU ÚDAJŮ KATASTRU NEMOVITOSTÍ

Dosavadní stav			Nový stav													
Označení pozemku parc. číslem	Výměra parcely		Druh pozemku	Označení pozemku parc. číslem	Výměra parcely		Druh pozemku	Typ stavby	Způsob využití	Způsob využití	Způsob určení výměr	Porovnání se stavem evidence právních vztahů				
	Způsob využití	ha			m ²	Způsob využití						Způsob využití	Díl přechází z pozemku označeného v katastru nemovitostí	Číslo listu vlastnictví	Výměra dílu	
	ha	m ²			ha	m ²						katastru nemovitostí	dřívejší poz. evidenci	ha	m ²	
1340/1												1340/1		1		
1340/10												1340/10		1		
1397/1												1397/1		1		
1397/13												1397/13		1		
1397/14												1397/14		1		
1565/1												1565/1		1		
2813												2813		1		
Oprávněný: dle listiny																
Druh věcného břemene: právo vedení, právo oprav a údržby																

**GEOMETRICKÝ
 PLÁN pro**

vyznačení věcného břemene
 k části pozemku

Vyhotovitel:

GEO MOST s.r.o
J.Lady 2106, Most

Číslo plánu: 2770-54/2015

Okres: Most

Obec: Litvínov


Kat. území: Horní Litvínov

Mapový list: DKM-Teplice 6-8/34,
 6-8/43

Dosavadním vlastníkům pozemků byla poskytnuta
 možnost seznámit se v terénu s průběhem navrhovaných
 nových hranic, které byly označeny předsápným
 způsobem.

Geometrický plán ověřil úředně oprávněný zeměměřičský inženýr:

Stejnopis ověřil úředně oprávněný zeměměřičský inženýr:



VÝKAZ DOSAVADNIHO A NOVÉHO STAVU ÚDAJŮ KATASTRU NEMOVITOSTÍ



Dosavadní stav			Nový stav												
Výměra parcely	Druh pozemku		Označení pozemku parc. číslem	Výměra parcely		Druh pozemku	Typ stavby	Způsob využití	Způsob využití	Způsob využití	Porovnání se stavem evidence právních vztahů				
	ha	m ²		Způsob využití	ha						m ²	Způsob využití	Díl přechází z pozemku označeného v katastru nemovitostí	Číslo listu vlastnictví	Výměra dílu
ha	m ²			ha	m ²							ha	m ²		
											1337		1		
											1408/3		1		
											1408/7		1		
											1408/9		1		
											1408/13		1		
											1408/14		1		
											1408/15		1		
											1408/16		1		
											1560/1		1		
											1561/3		1		
											1561/4		1		
											1561/5		1		
											1561/7		1		
											1566/4		1		
											1569/5		1		
											2558/3		1		

zaměněný : dle listiny

věcného břemene : právo vedení, právo oprav a údržby

GEOMETRICKÝ PLÁN pro

vyznačení věcného břemene k části pozemku

Geometrický plán ověřil úředně oprávněný zeměměřičský inženýr:

Stejnopis ověřil úředně oprávněný zeměměřičský inženýr:

Jméno, příjmení:

Číslo položky seznamu úředně oprávněných zeměměřičských inženýrů: 1643/96

Číslo položky seznamu úředně oprávněných zeměměřičských inženýrů: 1643/96

Dne: 28.8.2015 Číslo: 107/2015

Dne: 31.8.2015 Číslo: 109/2015

Náležitostmi a přesností odpovídá právním předpisům.

Tento stejnopis odpovídá geometrickému plánu v elektronické podobě uloženému v dokumentaci katastrálního úřadu.

Vyhotovitel:

Katastrální úřad souhlasí s očíslováním parcel.

Ověření stejnopisu geometrického plánu v listinné podobě

GEOMOST s.r.o.
J.Lady 2106, Most

Číslo plánu: 2783-54/2015


Okres: Most

Obec: Litvínov

Kat. území: Horní Litvínov

Mapový list: DKM-Teplice 6-8/34, 6-8/43

Dosavadním vlastníkům pozemků byla poskytnuta možnost seznámit se v terénu s průběhem navrhovaných nových hranic, které byly označeny předepsaným způsobem:



VÝKAZ DOSAVADNIHO A NOVÉHO STAVU ÚDAJŮ KATASTRU NEMOVITOSTÍ

Dosavadní stav			Nový stav													
Parcelní číslo	Vyměra parcely		Druh pozemku	Označení pozemku parc. číslem	Vyměra parcely		Druh pozemku	Typ stavby	Způsob využití	Způsob využití	Způsob určení výměr	Porovnání se stavem evidence právních vztahů				
	ha	m ²			Způsob využití	ha						m ²	Způsob využití	Způsob využití	Díl přechází z pozemku označeného v katastru nemovitostí	dřívější poz. evidenci
		ha	m ²			ha	m ²							ha	m ²	
1239												1239				1
2509												2509				1
2510												2510				1
Právně oprávněný : dle listiny																
Věcného břemene : právo vedení, právo oprav a údržby																

GEOMETRICKÝ PLÁN pro

vyznačení věcného břemene k části pozemku

Vyhotovitel:

GEO MOST s.r.o
J.Lady 2106, Most

Číslo plánu: 2786-54/2015

Okres: Most

Obec: Litvínov


Kat. území: Horní Litvínov

Mapový list: DKM-Teplíce 6-8/34, 6-9/12

Dosavadním vlastníkům pozemků byla poskytnuta možnost seznámit se v terénu s průběhem navrhovaných nových hranic, které byly označeny předepsaným způsobem:

Geometrický plán ověřil úředně oprávněný zeměměřický inženýr:

Stejnopis ověřil úředně oprávněný zeměměřický inženýr:





VÝKAZ DOSAVADNÍHO A NOVÉHO STAVU ÚDAJŮ KATASTRU NEMOVITOSTI


Dosavadní stav		Nový stav												
Výměra parcely	Druh pozemku	Označení pozemku parc. číslem	Výměra parcely		Druh pozemku	Typ stavby	Způsob využití	Způsob využití	Způsob určení výměr	Porovnání se stavem evidence právních vztahů				
			ha	m ²						Díl přechází z pozemku označeného v katastru nemovitostí	dřívější poz. evidenci	Číslo listu vlastnictví	Výměra dílu	
ha	m ²		ha	m ²							ha	m ²		
										1339/1		1		
										1339/10		1		
										1339/12		1		
										1339/15		1		
										1339/21		1		

Právní břemeno : dle listiny

Právní břemeno : právo vedení, právo oprav a údržby

GEOMETRICKÝ PLÁN pro

vyznačení věcného břemene k části pozemku

Vyhotovitel: 
GEO MOST s.r.o
 J.Lady 2106, Most

Číslo plánu: 2787-54/2015

Okres: Most

Obec: Litvínov


Kat. území: Horní Litvínov

Mapový list: DKM-Teplice 6-8/34,

Dosavadním vlastníkům pozemků byla poskytnuta možnost seznámit se v terénu s průběhem navrhovaných nových hranic, které byly označeny předepsaným způsobem:

Geometrický plán ověřil úředně oprávněný zeměměřičský inženýr:

Stejnopis ověřil úředně oprávněný zeměměřičský inženýr:



VÝKAZ DOSAVADNÍHO A NOVÉHO STAVU ÚDAJŮ KATASTRU NEMOVITOSTÍ

Dosavadní stav			Nový stav													
Označení pozemku číslem	Výměra parcely		Druh pozemku	Označení pozemku parc. číslem	Výměra parcely		Druh pozemku	Typ stavby	Způsob využití	Způsob využití	Způsob určení výměr	Porovnání se stavem evidence právních vztahů				
	ha	m ²			Způsob využití	Způsob využití						Díl přechází z pozemku označeného v katastru nemovitostí	dřívější poz. evidenci	Číslo listu vlastnictví	Výměra dílu	
		ha	m ²			ha	m ²					ha	m ²			
14/1												1764/1		1		
184												1884		1		
186/1												1986/1		1		
1986/7												1986/7		1		
2032/1												2032/1		1		
2032/2												2032/2		1		
2032/3												2032/3		1		
2032/4												2032/4		1		
2032/5												2032/5		1		
2032/6												2032/6		1		
2032/7												2032/7		1		
2032/8												2032/8		1		
2032/9												2032/9		1		
2044/3												2044/3		1		
2527												2527		1		
2536/1												2536/1		1		
2558/7												2558/7		1		
2558/14												2558/14		1		

Právně oprávněný: dle listiny

Právní věcného břemene: právo vedení, právo oprav a údržby


GEOMETRICKÝ PLÁN pro
 vyznačení věcného břemene
 k části pozemku

Vyhotovitel: **GEO MOST s.r.o**
 J.Lady 2106, Most

Číslo plánu: 2788-54/2015
 Okres: Most
 Obec: Litvínov
 Kat. území: Horní Litvínov
 Mapový list: DKM-Teplice 6-8/44

Dosavadními vlastníky pozemků byla poskytnuta možnost seznámit se v terénu s průběhem navrhovaných nových hranic, které byly označeny předepsaným způsobem:

Geometrický plán ověřil úředně oprávněný zeměměřický inženýr: _____
 Stejnopis ověřil úředně oprávněný zeměměřický inženýr: _____



15
 ické
 odobě.

VYKAZ DOSAVADNÍHO A NOVÉHO STAVU ÚDAJŮ KATASTRU NEMOVITOSTÍ

Dosavadní stav			Nový stav												
Označení pozemku arc. číslem	Výměra parcely		Druh pozemku Způsob využití	Označení pozemku parc. číslem	Výměra parcely		Druh pozemku Způsob využití	Typ stavby Způsob využití	Způsob určení výměr	Porovnání se stavem evidence právních vztahů					
	ha	m ²			ha	m ²				Díl přechází z pozemku katastru nemovitostí	Díl přechází z pozemku dřívější poz. evidenci	Císlo listu vlastnictví	Výměra dílu		Označení dílu
												ha	m ²		
2185/6											2185/6			1	
2185/14											2185/14			1	
2185/16											2185/16			1	
<p>Oprávněný : <i>dle listiny</i></p> <p>Druh věcného břemene : <i>právo vedení, právo oprav a údržby</i></p>															

**GEOMETRICKÝ
PLÁN pro**

vyznačení věcného břemene
k části pozemku

Vyhotovitel: *F. ...*

GEOMOST s.r.o

J.Lady 2106, Most

Číslo plánu: 2789-54/2015

Okres: Most

Obec: Litvínov


Kat. území: Horní Litvínov

Mapový list: DKM-Teplíce 6-8/43,

Dosavadním vlastníkům pozemků byla poskytnuta
možnost seznámit se v terénu s průběhem navrhovaných
nových hranic, které byly označeny předepsaným
způsobem:

Geometrický plán ověřil úředně oprávněný zeměměřický inženýr:

Stejnopis ověřil úředně oprávněný zeměměřický inženýr:



5

ické

době.

VYKAZ DOSAVADNIHO A NOVEHO STAVU UDAJU KATASTRU NEMOVITOSTI

Dosavadní stav			Nový stav													
Označení pozemku parc. číslem	Výměra parcely		Druh pozemku	Označení pozemku parc. číslem	Výměra parcely		Druh pozemku	Typ stavby	Způsob využití	Způsob využití	Způsob využití	Porovnání se stavem evidence právních vztahů			Označení dílu	
	Způsob využití	ha			m ²	Způsob využití						ha	m ²	Díl přechází z pozemku označeného v katastru nemovitostí		dřívější poz. evidenci
	ha	m ²			ha	m ²								ha	m ²	
1601/1												1601/1		1		
1601/9												1601/9		1		
1601/13												1601/13		1		
<p>Oprávněný : <i>dle listiny</i></p> <p>Druh věcného břemene : <i>právo vedení, právo oprav a údržby</i></p>																

GEOMETRICKÝ PLÁN pro

vyznačení věcného břemene k části pozemku

Vyhotovitel:

GBV most s.r.o.
J.Lady 2106, Most

Číslo plánu: 2790-54/2015

Okres: Most

Obec: Litvínov


Kat. území: Horní Litvínov

Mapový list: DKM-Teplice 6-8/43

Dosavadním vlastníkům pozemků byla poskytnuta možnost seznámit se v terénu s průběhem navrhovaných nových hranic, které byly označeny předepsaným způsobem.

Geometrický plán ověřil úředně oprávněný zeměměřický inženýr:

Stejnopis ověřil úředně oprávněný zeměměřický inženýr:




VYKAZ DOSAVADNÍHO A NOVÉHO STAVU ÚDAJŮ KATASTRU NEMOVITOSTI

Dosavadní stav			Nový stav												
Označení pozemku číslem	Výměra parcely		Druh pozemku	Označení pozemku parc. číslem	Výměra parcely		Druh pozemku	Typ stavby	Způsob využití	Způs. určení výměr	Porovnání se stavem evidence právních vztahů				
	ha	m ²			Způsob využití	Způsob využití					Díl přechází z pozemku označeného v katastru nemovitostí	dřívější poz. evidenci	Číslo listu vlastnictví	Výměra dílu	
		ha	m ²			ha	m ²					ha	m ²		
1535/3											1535/3		1		
1560/2											1560/2		1		
<p>Oprávněný : <i>dle listiny</i></p> <p>Druh věcného břemene : <i>právo vedení, právo oprav a údržby</i></p>															

**GEOMETRICKÝ
PLÁN pro**

vyznačení věcného břemene
k části pozemku

Vyhotovitel: 
GEO MOST s.r.o
J.Lady 2106, Most

Číslo plánu: 2794-54/2015

Okres: Most

Obec: Litvínov


Kat. území: Horní Litvínov

Mapový list: DKM-Teplice 6-8/43,
6-9/21

Dosavadním vlastníkům pozemků byla poskytnuta
možnost seznámit se v terénu s průběhem navrhovaných
nových hranic, které byly označeny předepsaným
způsobem:

Geometrický plán ověřil úředně oprávněný zeměměřický inženýr:

Stejnopis ověřil úředně oprávněný zeměměřický inženýr:



Jm.č.
Číslo
inžer.
Dne
Nále.

97
5
ké
obě.


VÝKAZ DOSAVADNÍHO A NOVÉHO STAVU ÚDAJŮ KATASTRU NEMOVITOSTÍ

Dosavadní stav			Nový stav													
Číslo pozemku	Výměra parcely		Druh pozemku	Označení pozemku parc. číslem	Výměra parcely		Druh pozemku	Typ stavby	Způsob využití	Způsob využití	Způsob určení výměr	Porovnání se stavem evidence právních vztahů				Označení dílu
	ha	m ²			Způsob využití	Způsob využití						Díl přechází z pozemku označeného v katastru nemovitostí	dřívější poz. evidenci	Číslo listu vlastnictví	Výměra dílu	
		ha	m ²			ha	m ²					ha	m ²			
1690/56												1690/56	1			
2529												2529	1			
2661/2												2661/2	1			
2662												2662	1			
2663/2												2663/2	1			
2664/2												2664/2	1			
2665/2												2665/2	1			
2666												2666	1			
<p>Právně oprávněný : dle listiny</p> <p>Věcného břemene : právo vedení, právo oprav a údržby</p>																

GEOMETRICKÝ PLÁN pro

vyznačení věcného břemene k části pozemku

Geometrický plán ověřil úředně oprávněný zeměměřický inženýr: Stejnopis ověřil úředně oprávněný zeměměřický inženýr:



Vyhotovitel: **GEO MOST s.r.o**
J.Lady 2106, Most

Číslo plánu: 2785-54/2015

Okres: Most

Obec: Litvínov

Kat. území: Horní Litvínov

Mapový list: DKM-Teplice 6-8/41


Dosavadním vlastníkům pozemků byla poskytnuta možnost seznámit se v terénu s průběhem navrhovaných nových hranic, které byly označeny předepsaným způsobem:

VYKAZ DOSAVADNIHO A NOVEHO STAVU UDAJU KASTRU NEMOVITOSTI

Dosavadní stav			Nový stav													
Výměra parcely	Druh pozemku	Způsob využití	Označení pozemku parc. číslem	Výměra parcely		Druh pozemku	Způsob využití	Typ stavby	Způsob využití	Zpús. určení výměr	Porovnání se stavem evidence právních vztahů				Označení dílu	
				ha	m ²						ha	m ²	Díl přechází z pozemku označeného v katastru nemovitosti	dřívější poz. evidenci		Číslo listu vlastnictví
ha	m ²			ha	m ²								ha	m ²		
											126/41		1			
											126/66		1			
											126/67		1			
											126/69		1			
											126/73		1			
změněný : dle listiny věcného břemene : právo vedení, právo oprav a údržby																

GEOMETRICKÝ PLÁN pro

vyznačení věcného břemene k části pozemku

Vyhotovitel: 

GEO MOST s.r.o
J.Lady 2106, Most

Číslo plánu: 2793-54/2015

Okres: Most

Obec: Litvínov

Kat. území: Horní Litvínov


Mapový list: DKM-Teplíce 6-9/14

Dosavadním vlastníkům pozemků byla poskytnuta možnost seznámit se v terénu s průběhem navrhovaných nových hranic, které byly označeny předepsaným způsobem:

Geometrický plán ověřil úředně oprávněný zeměměřický inženýr:

Stejnopis ověřil úředně oprávněný zeměměřický inženýr:

Jméno:
Číslo inženýr:
Dne:
Název:



VÝKAZ DOSAVADNIHO A NOVÉHO STAVU ÚDAJŮ KATASTRU NEMOVITOSTÍ

Dosavadní stav				Nový stav											
Označení pozemku st. číslem	Výměra parcely		Druh pozemku Způsob využití	Označení pozemku parc. číslem	Výměra parcely		Druh pozemku Způsob využití	Typ stavby Způsob využití	Zpús. určení výměr	Porovnání se stavem evidence právních vztahů					
	ha	m ²			ha	m ²				Díl přechází z pozemku označeného v	Císlo listu vlastnictví	Výměra dílu		Označení dílu	
										katastru nemovitostí	dřívější poz. evidenci	ha	m ²		
577/14										577/14		1			
577/33										577/33		1			
577/35										577/35		1			
577/120										577/120		1			
577/121										577/121		1			
577/122										577/122		1			
577/123										577/123		1			
577/124										577/124		1			
577/129										577/129		1			
577/131										577/131		1			
577/132										577/132		1			
577/134										577/134		1			
577/161										577/161		1			
577/162										577/162		1			
577/178										577/178		1			
1077/1										1077/1		1			

Oprávněný : dle listiny

Druh věcného břemene : právo vedení, právo oprav a údržby

**GEOMETRICKÝ
PLÁN pro**

vyznačení věcného
břemene k části pozemku

Vyhotovitel:

GEO MOST s.r.o
J.Lady 2106, Most

Číslo plánu: 760-54/2015

Okres: Most

Obec: Litvínov

Kat. území: Janov u Litvínova


Mapový list: Teplice 8-9/42

Dosavadním vlastníkům pozemků byla poskytnuta
možnost seznámit se v terénu s průběhem
navrhovaných nových hranic, které byly označeny
předepsaným způsobem:

Geometrický plán ověřil úředně oprávněný zeměměřický inženýr:

Stejnopis ověřil úředně oprávněný zeměměřický inženýr:

Jn:
Čl:
inž:
Dr:
Ná:




VÝKAZ DOSAVADNIHO A NOVÉHO STAVU ÚDAJŮ KATASTRU NEMOVITOSTÍ

Dosavadní stav			Nový stav												
Označení pozemku parc. číslem	Výměra parcely		Druh pozemku	Označení pozemku parc. číslem	Výměra parcely		Druh pozemku	Typ stavby	Způsob využití	Způsob určení výměr	Porovnání se stavem evidence právních vztahů				Označení dílu
	Způsob využití	ha			m ²	Způsob využití					ha	m ²	Díl přechází z pozemku označeného v katastru nemovitostí	dřívější poz. evidenci	
	ha	m ²			ha	m ²							ha	m ²	
577/1											577/1		1		
577/109											577/109		1		
577/114											577/114		1		
577/115											577/115		1		
577/117											577/117		1		
577/132											577/132		1		
Oprávněný : dle listiny															
Druh věcného břemene : dle listiny															

GEOMETRICKÝ PLÁN pro

Vyznačení věcného břemene

Vyhotovitel: 
GEOMETRIE s.r.o.
 J.Lady 2106, Most

Číslo plánu: 758-54/2015

Okres: Most

Obec: Litvínov


Kat. území: Janov u Litvínova

Mapový list: Teplice 8-9/24, 42

Dosavadním vlastníkům pozemků byla poskytnuta možnost seznámit se v terénu a průběhem navrhovaných nových hranic, které byly označeny předepsaným způsobem.

Geometrický plán ověřil úředně oprávněný zeměměřický inženýr:

Stejnouis ověřil úředně oprávněný zeměměřický inženýr:



ckých

2015

ronické

né podobě.

VÝKAZ DOSAVADNÍHO A NOVÉHO STAVU ÚDAJŮ KATASTRU NEMOVITOSTÍ

Dosavadní stav			Nový stav												
Označení parcely číslem	Výměra parcely		Druh pozemku	Označení pozemku parc. číslem	Výměra parcely		Druh pozemku	Typ stavby	Způsob určení výměr	Porovnání se stavem evidence právních vztahů					
	Způsob využití	ha			m ²	Způsob využití				Způsob využití	Díl přechází z pozemku označeného v	Číslo listu vlastnictví	Výměra dílu		Označení dílu
	ha	m ²			ha	m ²				katastru nemovitosti	dřívější poz. evidenci	ha	m ²		
577/7										577/7		1			
577/8										577/8		1			
577/9										577/9		1			
577/10										577/10		1			
577/11										577/11		1			
577/20										577/20		1			
577/24										577/24		1			
577/78										577/78		1			
577/80										577/80		1			
577/82										577/82		1			
577/83										577/83		1			
577/85										577/85		1			
577/88										577/88		1			
577/92										577/92		1			
577/94										577/94		1			
577/95										577/95		1			
577/96										577/96		1			
577/98										577/98		1			
577/103										577/103		1			
577/104										577/104		1			
577/142										577/142		1			
577/143										577/143		1			
Právní stav : dle listiny															
Druh věcného břemene : dle listiny															

**GEOMETRICKÝ
PLÁN pro**

Vyznačení věcného
břemene

Vyhovitel:
GEO MOST s.r.o
J.Lady 2106, Most

Číslo plánu: 757-54/2015

Okres: Most

Obec: Litvínov


Kat. území: Janov u Litvínova

Mapový list: Teplice 8-9/24

Dosavadním vlastníkům pozemků byla poskytnuta
možnost seznámit se v terénu s průběhem
navrhovaných nových hranic, které byly označeny
předepsaným způsobem:

Geometrický plán ověřil úředně oprávněný zeměměřický inženýr:

Stejnopis ověřil úředně oprávněný zeměměřický inženýr:



VÝKAZ DOSAVADNÍHO A NOVEHO STAVU ÚDAJŮ KATASTRU NEMOVITOSTI

Dosavadní stav		Nový stav										
Výměra parcely ha m ²	Druh pozemku Způsob využití	Označení pozemku parc. číslem	Výměra parcely		Druh pozemku Způsob využití	Typ stavby Způsob využití	Zpús. určení výměr	Porovnání se stavem evidence právních vztahů				Označení dlu
			ha	m ²				Díl přechází z pozemku označeného v katastru nemovitosti	dřívější poz. evidenci	Číslo listu vlastnictví	Výměra dílu	
ha	m ²		ha	m ²					ha	m ²		
								577/29		1		
								577/39		1		
								577/40		1		
								577/51		1		
								577/52		1		
								577/54		1		
								577/55		1		
								577/56		1		
								577/57		1		
								577/63		1		
								577/64		1		
								577/65		1		
								1077/4		1		
								1077/5		1		


zaměněný : dle listiny

v věcného břemene : právo vedení, právo oprav a údržby

**GEOMETRICKÝ
PLÁN pro**

vyznačení věcného
břemene k části pozemku

Geometrický plán ověřil úředně oprávněný zeměměřický inženýr: Stejnopis ověřil úředně oprávněný zeměměřický inženýr:



Vyhotovitel: J.
GE
J.Lady 2106, Most

Číslo plánu: 756-54/2015

Okres: Most

Obec: Litvínov

Kat. území: Janov u Litvínova

Mapový list: Teplice 8-9/24

Dosavadnímu vlastníka pozemků byla poskytnuta
možnost seznámit se v terénu s průběhem
navrhovaných nových hranic, které byly označeny
předepsaným způsobem.



VÝKAZ DOSAVADNÍHO A NOVÉHO STAVU ÚDAJŮ KATASTRU NEMOVITOSTI

Dosavadní stav			Nový stav												
Katastrální území Parcela	Výměra parcely		Druh pozemku Způsob využití	Označení pozemku parc. číslem	Výměra parcely		Druh pozemku Způsob využití	Typ stavby Způsob využití	Způs. určení výměr	Porovnání se stavem evidence právních vztahů					
	ha	m ²			ha	m ²				Díl přechází z pozemku označeného v katastru nemovitosti	dřívější poz. evidenci	Číslo listu vlastnictví	Výměra dílu		Označení dílu
												ha	m ²		
77/137											577/37			1	
77/141											577/41			1	
77/143											577/143			1	
77/144											577/144			1	
77/147											577/147			1	
77/148											577/148			1	
77/152											577/152			1	
77/154											577/154			1	
77/155											577/155			1	
<p>Uvědomění : dle listiny</p> <p>Uvědomění věcného břemene : dle listiny</p>															

GEOMETRICKÝ PLÁN pro


Vyznačení věcného břemene

Vyhotovitel: **GE**
J.Lady 2106, Most

Číslo plánu: 759-54/2015
 Okres: Most
 Obec: Litvínov
 Kat. území: Janov u Litvínova
 Mapový list: Teplice 7-9/13, 8-9/24

Dosavadním vlastníkem pozemků byla poskytnuta možnost seznámit se v terénu s průběhem navrhovaných nových hranic, které byly označeny předepsaným způsobem.

Geometrický plán ověřil úředně oprávněný zeměměřičský inženýr: _____
 Stejnopis ověřil úředně oprávněný zeměměřičský inženýr: _____



obě.

KT/10867/19

VÝKAZ DOSAVADNÍHO A NOVÉHO STAVU ÚDAJŮ KATASTRU NEMOVITOSTÍ

Nový stav												
Druh pozemku	Označení pozemku parc. číslem	Výměra parcely		Druh pozemku	Typ stavby	Způsob využití	Způsob využití	Porovnání se stavem evidence právních vztahů			Označení dílu	
		ha	m ²					Díl přechází z pozemku označeného v katastru nemovitosti	Číslo listu vlastnictví	Výměra dílu		
Způsob využití								katastru nemovitosti	dřívější poz. evidenci		ha	m ²
								st.631/1		1		
								549/1		1		
								549/39		1		
právo vedení, právo oprav a údržby												

měna § 1257 a
ku, mezi těmito

o

n potrubí (dále také
bených pozemcích

- 80/2, par.č. 86/4,
- par.č. 114, par.č.
- /37, par.č. 126/38,
- 1/1, par.č. 261/13,
- 73/1, par.č. 373/14,
- 4/1, par.č. 564/26,
- par.č. 2431/1, par.č.
- 76/1, par.č. 2554/1,
- 3/29, par.č. 480/31,
- ar.č. 480/42, par.č.
- 3/58, par.č. 480/59,
- ar.č. 480/69, par.č.
- 3/78, par.č. 480/79,
- 550/2, par.č. 564/1,
- 4/26, par.č. 564/27,
- 300/5, par.č. 606/2,
- 3/21, par.č. 783/22,
- par.č. 468/1, par.č.
- par.č. 649/7, par.č.
- par.č. 674/22, par.č.
- par.č. 649/9, par.č.
- par.č. 606/5, par.č.

Geometrický plán ověřil úředně oprávněný zeměměřický inženýr:	Stejnopis ověřil úředně oprávněný zeměměřický inženýr:
Jméno:	
Číslo inženýr:	
Dne:	5
Nálež:	ské
	době.
K:	
K:	
l:	
P:	
Z:	

VÝKAZ DOSAVADNÍHO A NOVÉHO STAVU ÚDAJŮ KATASTRU NEMOVITOSTI

Dosavadní stav				Nový stav										
Výměra parcely		Druh pozemku	Označení pozemku parc. číslem	Výměra parcely		Druh pozemku	Typ stavby	Způsob využití	Způsob využití	Způsob určení výměr	Porovnání se stavem evidence právních vztahů			
ha	m ²	Způsob využití		ha	m ²						Díl přechází z pozemku označeného v katastru nemovitostí	Císlo listu vlastnictví	Výměra dílu	Označení dílu
											dřívější poz. evidenci		ha	m ²
											1025/4	1		
											1025/28	1		
											1025/37	1		
											1025/38	1		
											1025/40	1		

změněný : dle listiny

věcného břemene : právo vedení, právo oprav a údržby

GEOMETRICKÝ PLÁN pro

vyznačení věcného břemene k části pozemku

Geometrický plán ověřil úředně oprávněný zeměměřický inženýr:

Stejnopis ověřil úředně oprávněný zeměměřický inženýr:

Vyhotovitel:

GEOMOS1 s.r.o.

J.Lady 2106, Most

Číslo plánu: 584-54/2015

Okres: Most

Obec: Litvínov

Kat. území: Hamr u Litvínova

Mapový list: DKM-Teplice 7-9/14, 7-9/23

Dosavadním vlastníkům pozemků byla poskytnuta možnost seznámit se v terénu s průběhem navrhovaných nových hranic, které byly označeny předepsaným způsobem:

