



VÝKAZ DOSAVADNÍHO A NOVÉHO STAVU ÚDAJŮ KATASTRU NEMOVITOSTÍ

Dosavadní stav				Nový stav										
Označení pozemku parc. číslem	Výměra parcely		Druh pozemku Způsob využití	Označení pozemku parc. číslem	Výměra parcely		Druh pozemku Způsob využití	Typ stavby Způsob využití	Zpús. určení výměr	Porovnání se stavem evidence právních vztahů				
	ha	m <sup>2</sup>			ha	m <sup>2</sup>				Díl přechází z pozemku označeného v katastru nemovitostí	dřívější poz. evidenci	Číslo listu vlastnictví	Výměra dílu	
1098/6	1	14	51	1098/6	76	45	ostat. pl. maniulační pl.		2	1098/6		2991	76	45
					1098/44	38							06	1098/6
	1	14	51		1	14	51							

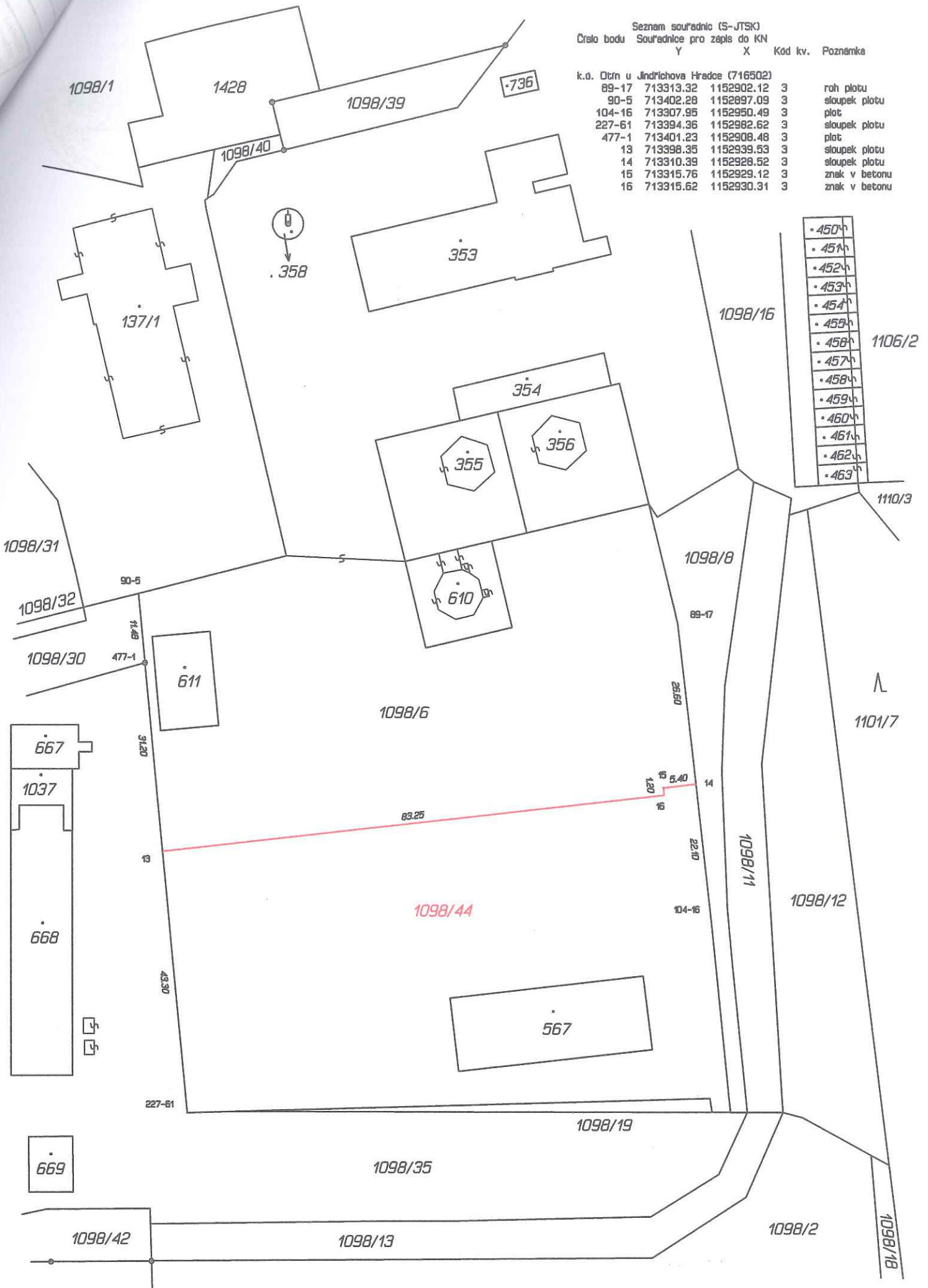
Městský úřad v Jindřichově Hradci,  
Odbor VÚP, jako stavební úřad příslušný  
podle § 22 zákona 183/2006 Sb., ve znění  
pozdějších předpisů (stavební zákon)  
souhlasí  
s rozdělením ~~sestavením~~  
pozemku dle tohoto geometrického plánu.  
Tento souhlas je vydán z důvodu, že není nutné vstoupit  
územní řízení, protože není důvodné stanovit  
další podmínky pro čelení nebo stěhování pozemku  
- 6 - 10 - 2016  
MÚÚ J. VÚP 5032/76/kv

GEOMETRICKÝ PLÁN pro  rozdělení pozemku	Geometrický plán ověřil úředně oprávněný zeměměřický inženýr:		Stejnopis ověřil úředně oprávněný zeměměřický inženýr:				
	Jméno, příjmení:	Ing. Marcela Černohorská		Jméno, příjmení:	Ing. Marcela Černohorská		
	Číslo položky seznamu úředně oprávněných zeměměřických inženýrů:	2732/2015		Číslo položky seznamu úředně oprávněných zeměměřických inženýrů:	2732/2015		
	Dne:	19.9.2016	Číslo:	56/2016	Dne:	27.9.2016	Číslo:
	Náležitostmi a přesností odpovídá právním předpisům.		Tento stejnopis odpovídá geometrickému plánu v elektronické podobě uloženému v dokumentaci katastrálního úřadu.				
Vyhotovitel: VLASTIMIL LACINA K Vilkám 832/III, 377 01 Jindřichův Hradec	Katastrální úřad souhlasí s očíslováním parcel.		Ověření stejnopisu geometrického plánu v listinné podobě.				
Číslo plánu: 1090 - 26/2016	KÚ pro Jihočeský kraj KP Jindřichův Hradec Ing. Martina Štiplová PGP-1245/2016-303 2016.09.27 06:35:59 CEST						
Okres: Jindřichův Hradec							
Obec: Jindřichův Hradec							
Kat. území: Otín u Jindřichova Hradce							
Mapový list: DKM							
Dosavadním vlastníkům pozemků byla poskytnuta možnost seznámit se v terénu s průběhem navrhovaných nových hranic, které byly označeny předepsaným způsobem: viz seznam souřadnic							

Seznam souřadnic (S-JTSK)  
Číslo bodu Souřadnice pro zápis do KN  
Y X Kod kv. Poznámka

k.ú. Dtrn u Jindřichova Hradce (716502)

89-17	713313.32	1152902.12	3	roh plotu
90-5	713402.28	1152897.09	3	sloupek plotu
104-16	713307.95	1152950.49	3	plot
227-61	713394.36	1152982.62	3	sloupek plotu
477-1	713401.23	1152908.48	3	plot
13	713398.35	1152939.53	3	sloupek plotu
14	713310.39	1152928.52	3	sloupek plotu
15	713315.76	1152929.12	3	znak v betonu
16	713315.62	1152930.31	3	znak v betonu



• 450 <sup>h</sup>
• 451 <sup>h</sup>
• 452 <sup>h</sup>
• 453 <sup>h</sup>
• 454 <sup>h</sup>
• 455 <sup>h</sup>
• 456 <sup>h</sup>
• 457 <sup>h</sup>
• 458 <sup>h</sup>
• 459 <sup>h</sup>
• 460 <sup>h</sup>
• 461 <sup>h</sup>
• 462 <sup>h</sup>
• 463 <sup>h</sup>