

2019/00866/032/2019



**Smlouva na poskytování služeb**  
uzavřená dle ustanovení § 1746 odst. 2 zákona č. 89/2001 Sb.,  
občanský zákoník, ve znění pozdějších předpisů

KUOLP00YDBAU

OLOMOUCKÝ KRAJ

KRAJSKÝ ÚŘAD OLOMOUCKÉHO KRAJE Odbor životního prostředí a zemědělství	
Datum doručení:	24-04-2019 příp. čas:
Číslo jednací:	43344/
Počet listů dokumentu:	2019
Počet příloh/počet listů příloh:	

**Olomoucký kraj**  
se sídlem Jeremenkova 40a, 779 11 Olomouc  
IČ: 60609460

Zastoupený: Ing. Milanem Klimešem, náměstkem hejtmána na základě pověření hejtmána ze dne 08. 11. 2016

Bankovní spojení: [REDACTED]

(dále jen „objednatel“)

a

**Mgr. Jaromír Maštera**  
se sídlem Slavičkova 22, 586 01 Jihlava  
IČ 75765993

fyzická osoba zapsaná v Živnost. rejstříku vedeném Magistrátem města Jihlavy se vznikem oprávnění 21. 7. 2014 (č.j. MMJ/OŽÚ/2908/2016/3)

Bankovní spojení [REDACTED]

(dále jen „poskytovatel“)

uzavírají níže uvedeného dne, měsíce a roku  
tuto smlouvu:

**I. Předmět smlouvy**

Na základě této smlouvy se poskytovatel zavazuje poskytnout objednateli následující služby: Provedení managementových zásahů na území **PP Louky pod Skalami, PP Pod liščím kupem, PP Skřípovský mokřad a PP Rašeliniště v Kložovci** (dále jen „služby“) a objednatel se zavazuje za řádně poskytnuté služby zaplatit poskytovateli cenu za jejich poskytnutí.

**II. Specifikace služeb**

1. Předmětem služeb dle této smlouvy je zajištění péče o zvláště chráněné území PP Louky pod Skalami, PP Pod liščím kupem, PP Skřípovský mokřad a PP

)

Rašeliniště v Kložovci v následujícím rozsahu:

#### **PP Louky pod Skalami**

- a) strojová tvorba jedné tůně pro obojživelníky a jiné vodní živočichy na pozemku parc. č. 827/2 v k. ú. Protivanov. Plocha tůně je 60 m<sup>2</sup>. Mělké části s hloubkou do 50 cm budou tvořit nejméně třetinu plochy tůně a maximální hloubka bude asi 0,8 m. Břeh a dno budou mít pozvolné sklony. Celkový objem vykopané zeminy bude ca 30 m<sup>3</sup> a tato zemina bude uložena a rozhrnuta (výška po rozhrnutí max 40 cm) na degradovaná místa v okolí tůň.

Zásah bude proveden dle zákresu v mapě.

#### **PP Pod liščím kupem**

- b) strojová tvorba pěti tůň pro obojživelníky a jiné vodní živočichy. Tři tůně s plochami 40, 20 a 10 m<sup>2</sup> budou vyhloubeny na pozemku parc. č. 249/5 v k. ú. Buková u Protivanova a dvě tůně s plochami 30 a 60 m<sup>2</sup> budou vyhloubeny na pozemku parc. č. 249/1 v k. ú. Buková u Protivanova. Mělké části s hloubkou do 50 cm budou tvořit nejméně třetinu plochy tůň a maximální hloubka tůň bude 0,8 m a 1 m u největší tůně. Břeh a dno budou mít pozvolné sklony. Celkový objem vykopané zeminy bude ca 73 m<sup>3</sup> a tato zemina bude uložena a rozhrnuta (výška po rozhrnutí max 40 cm) na degradovaná místa v okolí tůň.

Zásahy budou provedeny dle zákresu v mapě.

#### **PP Skřípovský mokřad**

- c) strojová obnova a tvorba tří tůň jako biotop pro zevar nejmenší a vodní živočichy. Tůně budou vyhloubeny na pozemku parc. č. 4255 k. ú. Skřípov. U tůně č. 1 s plochou 30 m<sup>2</sup> a u tůně č. 2 s plochou 25 m<sup>2</sup> bude pouze na celé ploše stržen drn do hloubky 20 cm. Tůň č. 3 bude mít plochu 30 m<sup>2</sup> a její mělké části s hloubkou do 40 cm budou tvořit nejméně polovinu plochy tůně s maximální hloubkou 0,6 m. Břeh a dno budou mít pozvolné sklony. Celkový objem vykopané zeminy bude ca 23 m<sup>3</sup> a tato zemina bude uložena mimo mokřadní louku (např. v sousedním lese).

Zásahy budou provedeny dle zákresu v mapě.

## PP Rašeliniště v Klozovci

- d) strojová obnova a tvorba dvou tůň jako biotop pro zevrar nejmenší a vodní živočichy. Největší tůň v jižní části území s plochou 40 m<sup>2</sup> bude vyhloubena na pozemcích parc. č. 424/75 a 683/11 v k. ú. Buková u Protivanova. Na celé ploše tůně bude pouze stržen drn do hloubky 20 cm. Zbylá tůň v severní části s plochou 30 m<sup>2</sup> bude vyhloubena na pozemku parc. č. 683/11 v k. ú. Buková u Protivanova. Mělké části s hloubkou do 40 cm budou tvořit nejméně polovinu plochy tůň a maximální hloubka tůň bude 0,8 m. Břeh a dno budou mít pozvolné sklony. Celkový objem vykopané zeminy bude ca 24 m<sup>3</sup> a tato zemina bude rozhrnuta (výška po rozhrnutí max 40 cm) na degradovaná místa v okolí tůň.

Zásahy budou provedeny dle zákresu v mapě.

- 2) Po ukončení každého zásahu bude objednatel vyzván do 5 dnů ke kontrole. Součástí služby bude fotografické zdokumentování každého zásahu před a po provedení prací.

### III. Čas a místo plnění

Služba specifikovaná v č. II odst. 1. písm. a) bude provedena od 1. 10. do 30. 11. 2019.

Služba specifikovaná v č. II odst. 1. písm. b) bude provedena od 1. 10. do 30. 11. 2019.

Služba specifikovaná v č. II odst. 1. písm. c) bude provedena od 1. 10. do 30. 11. 2019.

Služba specifikovaná v č. II odst. 1. písm. d) bude provedena od 1. 10. do 30. 11. 2019.

#### IV. Cena služeb

##### 1. Cena služeb činí:

Zásahy	Cena služeb
Služba specifikovaná v č. II odst. 1. písm. a)	9 900,-
Služba specifikovaná v č. II odst. 1. písm. b)	24 090,-
Služba specifikovaná v č. II odst. 1. písm. c)	7 590,-
Služba specifikovaná v č. II odst. 1. písm. d)	7 920,-
<b>Celková cena služeb</b>	<b>49 500,-</b>

Zhotovitel není plátce DPH

2. Celková cena služeb je cenou nejvýše přípustnou. Poskytovatel prohlašuje, že se předem seznámil se všemi okolnostmi a podmínkami, které by mohly mít jakýkoliv vliv na stanovení ceny služeb. Celková cena uvedená u jednotlivých poskytovaných služeb obsahuje veškeré náklady poskytovatele nezbytné k jejich poskytování. Tato cena obsahuje předpokládané zvýšení ceny v závislosti na čase plnění, předpokládaný vývoj cen vstupních nákladů.

#### V. Platební podmínky

1. Cena služeb dle čl. IV. odst. 1 této smlouvy bude uhrazena na základě faktur – daňových dokladů. Fakturu vystaví zhotovitel po oboustranném podpisu předávacího protokolu o předání dílčí části služby.
2. Splatnost faktury musí být stanovena nejméně na 21 dnů od jejich doručení objednateli.
3. Faktura musí obsahovat veškeré náležitosti daňového dokladu ve smyslu zákona č. 235/2004 Sb., o dani z přidané hodnoty, ve znění pozdějších předpisů. V případě, že faktura nebude vystavena oprávněně, bude obsahovat nesprávné údaje, nebo nebude obsahovat náležitosti v souladu s touto smlouvou, je objednatel oprávněn vrátit ji poskytovateli. V takovém případě se

přeruší plynutí lhůty splatnosti a nová lhůta splatnosti začne plynout dnem doručení opravené nebo oprávněně vystavené faktury objednateli.

4. Smluvní strany se dohodly, že dnem zaplacení je den odepsání finančních prostředků z účtu objednatele.

## **VI. Sankce**

1. V případě prodlení poskytovatele s poskytnutím služeb je objednatel oprávněn požadovat po poskytovateli zaplacení smluvní pokuty ve výši 0,5 % z celkové ceny služeb včetně DPH dle čl. IV odst. 1 této smlouvy za každý den prodlení.
2. V případě prodlení objednatele se zaplacením ceny za služby je poskytovatel oprávněn požadovat po objednateli zaplacení úroku z prodlení v souladu s platnými a účinnými právními předpisy.

## **VII. Odstoupení od smlouvy**

1. Objednatel a poskytovatel jsou oprávněni odstoupit od této smlouvy mj. v případě podstatného porušení smluvních povinností druhou smluvní stranou nebo v případě, je-li příslušným soudem rozhodnuto o úpadku poskytovatele, nebo byl-li insolvenční návrh zamítnut pro nedostatek majetku poskytovatele.
2. Za podstatné porušení smluvních povinností poskytovatele se považuje, je-li poskytovatel v prodlení s poskytnutím kterékoliv části plnění této smlouvy dle čl. II odst. 1. této smlouvy po dobu delší než 15 dnů.
3. Objednatel je dále oprávněn odstoupit od této smlouvy mj. v případě, zjistí-li, že poskytovatel neprovádí poskytování služeb v odpovídající kvalitě a poskytovatel tyto nedostatky neodstraní ani v dodatečně přiměřené lhůtě stanovené objednatelům v písemném upozornění.
4. Odstoupení od smlouvy musí být učiněno písemně, doručeno druhé straně, přičemž účinky odstoupení nastávají dnem doručení písemného oznámení.
5. V případě ukončení platnosti této smlouvy tím, že některá ze stran od smlouvy odstoupí, bude provedeno vyúčtování již provedených služeb. Odstoupením od této smlouvy není dotčen případný nárok na náhradu škody a na uplatnění smluvní pokuty v plném rozsahu.
6. Dojde-li ke zrušení této smlouvy z důvodů na straně poskytovatele, má objednatel právo vůči poskytovateli uplatnit nárok na náhradu veškerých nákladů, které v souvislosti s uzavřením a realizací této smlouvy musel vynaložit, jakož i nárok na náhradu škody včetně ušlého zisku, která objednateli vznikne v důsledku nesplnění povinností poskytovatele dle této smlouvy řádně a včas.
7. Dojde-li ke zrušení této smlouvy z důvodu na straně objednatele, poskytovatel je oprávněn dále objednateli vyúčtovat náklady prokazatelně vynaložené v souvislosti s předčasným ukončením poskytování služeb, pokud tyto náklady vynaložil v zájmu a nikoliv proti vůli objednatele nebo pokud byl

povinen je vynaložit nebo pokud je vynaložil proto, aby jemu samému, jiné osobě nebo objednateli nevznikla předčasným ukončením poskytovaných služeb škoda nebo tato škoda nevznikla ve větším rozsahu.

### VIII. Jiná ujednání


1. Zhotovitel je povinen poskytnout služby v kvalitě, formě a obsahu, které vyžaduje tato smlouva a která je obvyklá pro služby obdobného typu. Zhotovitel je povinen po celou dobu provádění služby dbát pokynů objednatele.
2. Objednatel je oprávněn kontrolovat poskytování služby. Zjistí-li objednatel, že zhotovitel provádí službu v rozporu se svými povinnostmi, je oprávněn zhotovitele na tuto skutečnost písemně upozornit a dožadovat se provádění služby řádným způsobem.

### IX. Závěrečná ustanovení


1. Právní vztahy touto smlouvou neupravené se řídí příslušnými ustanoveními zákona č. 89/2012 Sb., občanského zákoníku, v platném znění.
2. Tato smlouva nabývá platnosti a účinnosti dnem jejího uzavření.
3. Tuto smlouvu lze měnit pouze písemnými vzestupně číslovanými dodatky.
4. Smluvní strany shodně prohlašují, že obsah této smlouvy není obchodním tajemstvím ve smyslu ustanovení § 504 občanského zákoníku, ve znění pozdějších předpisů a souhlasí s případným zveřejněním jejího textu.
5. O uzavření této smlouvy rozhodl hejtman Olomouckého kraje v souladu s § 59 odst. 4 zákona č. 129/2000 Sb., o krajích (krajské zřízení), ve znění pozdějších předpisů.
6. Tato smlouva je sepsána ve čtyřech vyhotoveních, z nichž objednatel obdrží tři vyhotovení a poskytovatel obdrží jedno vyhotovení.
7. Vzorová smlouva byla schválena usnesením Rady Olomouckého kraje UR/39/29/2018 dne 16. 4. 2018.

V Olomouci dne .....

Objednatel:



Poskytovatel:



# PP Rašeliniště v Klozově



hloubení tůní

KJOL 2018  
Mapový podklad © ČÚZK



# PP Skřípovský mokřad



hloubení tůní




0 12,5 25 50 m ÚČOK 2018  
Mapový podklad © ČÚZK a GEODIS spol. s r. o.







# PP Pod liščím kupem




hloubení tůň




KÚOK 2018  
Mapový podklad © ČÚZK a GEODIS spol. s r. o.



# PP Louky pod Skalami

 hloubení tůní



KÚOK 2018  
Mapový podklad © ČÚZK a GEODIS spol. s r. o.

