

**TISK KRAJSKÝCH MAP S VLOŽENOU BROŽUROU**

česká, anglická a německá mutace

**technické parametry:****skládací mapy**

formát rozložený: 440x310 mm

formát složený: 110x155 mm (nafalcovat a složit)

materiál: 115 g, g-print

barevnost: 4/4

**brožurky vlepené do map**

formát: 100x145 mm

materiál: 115 g, g-print obálka i vnitřek

barevnost: 4/4 obálka i vnitřek

vazba: V1 - jedna spona na kratší straně

umístění ve skládací mapě: vlepeno do spodního pravého rohu mapy (lepidlo v horní části zadní strany brožur)

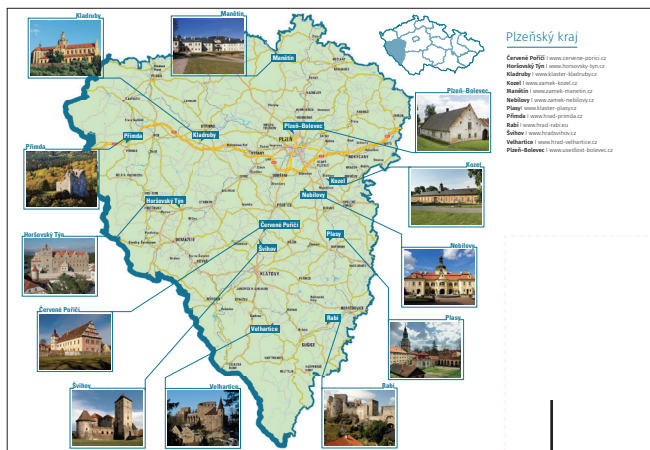
- každá brožura - kraj, má jiný počet listů (podle počtu objektů, které se v daném kraji nacházejí)

**Kraje, jazykové mutace, počet kusů a počet stran a listů v brožuře**

kraj/jazyková mutace	počet ks dotisk	počet stran/listů ve vloženém bloku
<b>Karlovarský</b>		
čj	4200	4/2
aj	1100	4/2
nj	2000	4/2
<b>Královehradecký</b>		
čj	1000	8/4
nj	300	8/4
<b>Pardubický</b>		
čj	600	8/4
nj	300	8/4
<b>Vysočina</b>		
čj	4200	8/4
aj	1100	8/4
nj	1500	8/4
<b>Olomoucký</b>		
čj	11600	8/4
nj	300	8/4
<b>Moravskoslezský</b>		
čj	22100	8/4
aj	1000	8/4
nj	2000	8/4
<b>Zlínský</b>		
čj	28100	8/4
aj	1200	8/4
nj	300	8/4
<b>Plzeňský</b>		
nj	200	16/8
<b>Středočeský</b>		
čj	1000	16/8
aj	1000	16/8
nj	1000	16/8
<b>Jihomoravský</b>		
čj	53500	16/8

# grafická podoba (výběr)

## přední strana mapy (Plzeňský kraj)



prostor pro vlepění brožury

## zadní strana mapy (Plzeňský kraj)



## přední strana mapy (Ústecký kraj)



prostor pro vlepění brožury

## zadní strana mapy (Ústecký kraj)



## brožury (náhled vždy jedné strany)

### Plzeňský kraj

**Červené Poříčí**

Státní zámek Červené Poříčí tvoří unikátní příklad stavby ve stylu saské renesance, dochované v Plzeňském kraji. Zámek byl postaven roku 1611 Mikulášem Šicem z Drahenic na místě starší tvrze. V 19. století patřil císařské rodině a po vzniku Československé republiky připadl státu. Zámek zůstal prakticky nezměněn po pozdějších přestavbách. Přestože objekt prochází rozsáhlou památkovou obnovou, je zámek několikrát v roce mimořádně zpřístupňován veřejnosti. Návštěvníci tak mají možnost, u nás zatím poměrně ojediněle, nahlížet do procesu památkové obnovy historického objektu. Záměrem je ukázat návštěvníkům památku jako historické sídlo v krajině, její stavebněhistorický vývoj s ukázkami slohových období a prezentovat stavební obnovu a restaurátorské práce.

+420 376 393 022  
 cerveneporici@npu.cz  
 www.cerveneporici.cz  
 Státní zámek Červené Poříčí  
 st\_zamek\_cervene\_porici

### Ústecký kraj

**Benešov nad Ploučnicí**

Benešovský zámecký komplex je jedním z nejkrásnějších příkladů saské renesanční architektury u nás. Dochovaly se zde dva oddělené zámky zbudované v průběhu 16. století příslušníky míšeňského protestantského rodu panů ze Salhausenu. Dnes zde vidíte rodovou obrazárnu, gotické a renesanční plastiky a další mobiliář z 16. a 17. století, expozici historických hodin a lovecké salony. Na zámku je také infocentrum s dětským koutkem. Zámek je otevřen od dubna do září denně, v říjnu a březnu o víkendech a po celý rok pořádá zábavné akce také pro děti.

+420 412 586 575  
 benesov@npu.cz  
 www.zamek-benesov.cz  
 Státní zámek Benešov nad Ploučnicí

### Kraj Vysočina

**Jaroměřice nad Rokytnou**

Zámek v Jaroměřicích patří k nejmohutnějším barokním areálům u nás i v Evropě. Radí se mezi nejnavštěvovanější památky Vysočiny. Do dnešní podoby byl zámek přebudován v letech 1700-1737, kdy ho držel rod Quastenberků. Ze zámeckých interiérů si zaslouží pozornost zejména sál předků s alegorickou freskou z roku 1731, taneční sál s původní výmalbou z druhé čtvrtiny 18. století a také zajímavé dochované římské lázně a sala terrena v přízemí. Ve své nejslavnější době byly Jaroměřice centrem kulturního života, který zde organizoval Jan Adam Quastenberk (1678-1752). Jaroměřice tehdy měly velkou knihovnu, galerii, divadlo a vlastní kapelu, kterou řídil známý hudební skladatel František Václav Míča.

+420 568 440 237  
 jaromerice@npu.cz  
 www.zamek-jaromerice.cz

## maketa

přední strana mapy, rozložená s vlepenou brožurou v pravém dolním rohu




brožura

zadní strana mapy, rozložená




mapa složená



vlepená brožura, vazba V1 - jedna sponka na kratší straně

vlepená brožura, vazba V1 - jedna sponka na kratší straně

vlepená brožura, ukázka způsobu nalepení zadní strany brožury k mapě



## distribuce na dvě adresy

Národní památkový ústav  
Generální ředitelství  
Valdštejnské náměstí 162/3  
118 01 Praha 1

kontaktní osoba: [REDACTED], [REDACTED], [REDACTED]

kraj/jazyková mutace	počet ks
<b>Karlovarský</b>	
čj	4200
aj	1100
nj	2000
<b>Královehradecký</b>	
čj	1000
nj	300
<b>Pardubický</b>	
čj	600
nj	300
<b>Vysočina</b>	
čj	4200
aj	1100
nj	1500
<b>Olomoucký</b>	
čj	1100
nj	300
<b>Moravskoslezský</b>	
čj	4600
aj	1000
nj	2000
<b>Zlínský</b>	
čj	2600
aj	1200
nj	300
<b>Plzeňský</b>	
nj	200
<b>Středočeský</b>	
čj	1000
aj	1000
nj	1000

Národní památkový ústav,  
územní památková správa v Kroměříži  
Sněmovní nám. 1  
767 01 Kroměříž

kontaktní osoba: [REDACTED], [REDACTED], [REDACTED]

kraj/jazyková mutace	počet ks
<b>Olomoucký</b>	
čj	10500
<b>Moravskoslezský</b>	
čj	17500
<b>Zlínský</b>	
čj	25500
<b>Jihomoravský</b>	
čj	53500

Balení prosíme po menších krabicích, balíčky s mapami pak nejlépe po 500 ks