

SMLOUVA O NÁJMU – POZEMKY MIMO DOBÝVACÍ PROSTOR

č.: 360/POZ/2020

uzavřená ve smyslu ust. § 2332 a násl. zák. č. 89/2012 Sb., občanský zákoník, ve znění pozdějších předpisů (dále jen „občanský zákoník“)

Smluvní strany:

Lesy České republiky, s.p.

se sídlem Přemyslova 1106/19, Nový Hradec Králové, 500 08 Hradec Králové
zapsán v obchodním rejstříku u Krajského soudu v Hradci Králové, oddíl AXII, vložka 540
IČO: 42196451, DIČ: CZ42196451

zastoupený Ing. Josefem Vojáčkem, generálním ředitelem,

bankovní spojení: [REDAKCE]

číslo účtu: [REDAKCE]

(dále jako „pronajímatel“) na straně jedné

a

Českomoravský štěrk, a. s.

se sídlem Mokrá 359, 664 04 Mokrá-Horákov

IČO: 25502247, DIČ: CZ25502247

zapsaná v obchodním rejstříku u Krajského soudu v Brně, oddíl B, vložka 2389

zastoupená [REDAKCE] členem představenstva

bankovní spojení: [REDAKCE]

číslo účtu: [REDAKCE]

(dále jako „nájemce“) na straně druhé

společně též „smluvní strany“

uzavírají níže uvedeného dne, měsíce a roku tuto

SMLOUVU O NÁJMU:

I.

Předmět smlouvy

1. Pronajímatel prohlašuje, že má právo hospodařit k níže uvedeným pozemkům, které jsou ve vlastnictví České republiky:

Číslo pozemku	Druh pozemku	Výměra v m ²	Pronajímaná výměra v m ²	Katastrální území	LV	Obec
358/12	ostatní plocha	30	30	Nová Ves u Litovle	120	Litovel
358/13	ostatní plocha	42	42	Nová Ves u Litovle	120	Litovel
358/14	ostatní plocha	25	25	Nová Ves u Litovle	120	Litovel
358/15	ostatní plocha	382	382	Nová Ves u Litovle	120	Litovel
358/25	ostatní plocha	35	35	Nová Ves u Litovle	120	Litovel
358/26	ostatní plocha	34	34	Nová Ves u Litovle	120	Litovel
358/27	ostatní plocha	61	61	Nová Ves u Litovle	120	Litovel
358/28	ostatní plocha	16	16	Nová Ves u Litovle	120	Litovel
358/29	ostatní plocha	448	448	Nová Ves u Litovle	120	Litovel

358/34	ostatní plocha	36	36	Nová Ves u Litovle	120	Litovel
Celkem:			1 109			

- Uvedené pozemky (dále jen „**předmětné pozemky**“ nebo „**předmět nájmu**“) je zapsané v katastru nemovitostí u Katastrálního úřadu pro Olomoucký kraj, Katastrální pracoviště Olomouc.
- Pronajímatel se zavazuje přenechat na základě této Smlouvy předmět nájmu uvedený v odst. 1. tohoto článku o celkové pronajaté výměře 1.109 m² do nájmu nájemci k dočasnému úplatnému užívání s tím, že nájemce se zavazuje předmět nájmu využívat výlučně za účelem využívání komunikace v rámci provádění hornické činnosti, a to dobývání kamene pro výrobu drceného kameniva – droby a slepence a činností s touto činností souvisejícím. Veškeré věci, záležitosti či jednání související s využitím předmětu nájmu za sjednaným účelem je povinen obstarat nájemce, a to na svůj náklad a v mezích stanovených touto Smlouvou. Oprávnění k dobývacímu prostoru nájemce doložil na základě potvrzení Obvodního báňského úřadu v Brně, č. j.: 06504/2007/01/001 o zaevidování dobývacího prostoru Nová Ves u Litovle, evidenční číslo 7 0865 ze dne 26. 9. 2007. Toto potvrzení je nedílnou přílohou č. 1 k této smlouvě (dále jen „**Smlouva**“).
 - Smluvní strany prohlašují, že hranice předmětu nájmu jsou jim spolehlivě známy a nevzbuzují jakýchkoli pochybností. Předmět nájmu je graficky znázorněn v zákresu předmětu nájmu – DP Nová Ves u Litovle v měřítku 1 : 1 000, který tvoří nedílnou přílohu č. 2 k této Smlouvě.
 - Nájemce prohlašuje, že se se stavem předmětu nájmu řádně a dostatečně seznámil a že jej shledává ke dni uzavření této Smlouvy způsobilým ke smluvenému účelu nájmu dle této Smlouvy. Dobývací prostor Nová Ves u Litovle, evidenční číslo 7 0865 je stanoven na základě rozhodnutí Ministerstva stavebnictví ČR, Československého kamenoprůmyslu, GR Praha, zn.: DP-181/76 o stanovení dobývacího prostoru Nová Ves I ze dne 5. 11. 1976, na základě rozhodnutí Obvodního báňského úřadu v Brně, č. j.: 08-3353/94-465-4.vyř. o změně na název dobývacího prostoru Haňovice I ze dne 10. 8. 1994 a dále na základě rozhodnutí Obvodního báňského úřadu v Brně, č. j.: 9109/05 o změně na název dobývacího prostoru Nová Ves u Litovle, evidenční číslo 7 0865 ze dne 15. 12. 2005 s nabytím právní moci dne 9. 1. 2006. Rozhodnutí tvoří nedílné přílohy č. 3, 4 a 5 k této Smlouvě.
Hranice dobývacího prostoru Nová Ves u Litovle, evidenční číslo 7 0865 je graficky znázorněna v zákresu na podkladu katastrální mapy, který tvoří nedílnou přílohu č. 6 k této smlouvě.
 - Z nájmu je vyřazeno právo výkonu myslivosti a rybářské právo.
 - Smluvní strany ujednaly, že předmětem nájmu dle této Smlouvy nejsou trvalé porosty nacházející se na předmětu nájmu.
 - Právo nájmu podle této Smlouvy dále nezakládá nájemci jakákoliv práva k trvalým porostům nacházejícím se na předmětu nájmu. Nájemce je povinen zejména upozornit na kalamitu, škodu na porostech apod.
 - Nárok na náhrady dle zvláštních právních předpisů, např. v případech, na něž dopadá vyhláška Ministerstva zemědělství č. 55/1999 Sb., o způsobu výpočtu výše újmy nebo škody způsobené na lesích, ve znění pozdějších předpisů náleží pronajímateli.

II.

Účel nájmu

- Nájemce se zavazuje předmět nájmu uvedený v článku I. odst. 1. této Smlouvy užívat výlučně využívání komunikace v rámci provádění hornické činnosti podle § 2 zákona č. 61/1988 Sb., o hornické činnosti, výbušninách a o státní báňské správě, ve znění pozdějších předpisů, spočívající ve využívání komunikace v rámci hornické činnosti při dobývání kamene pro výrobu drceného kameniva – droby a slepence, a to na základě rozhodnutí Obvodního báňského úřadu Brno, zn.: 2630/81 o schválení plánu OPD – Nová Ves ze dne 24. 7. 1981 a dále na základě rozhodnutí Obvodního báňského úřadu v Ostravě, zn.: S 0256/2010-15-511/Ing.So o povolení hornické činnosti – otvírky, přípravy a dobývání výhradního ložiska ze dne 25. 3. 2011 s nabytím

právní moci dne 4. 5. 2011. Jmenovaná rozhodnutí o povolení hornické činnosti jsou nedílnými přílohami č. 7 a 8 k této Smlouvě.

2. Předmětem podnikání nájemce je mimo jiné hornická činnost v rozsahu ustanovení zák. č. 61/1988 Sb., ve znění pozdějších předpisů, a to na základě oprávnění Obvodního báňského úřadu pro území krajů Jihomoravského a Zlínského, č. j.: SBS 14916/2013/OBÚ-01 pořadové číslo 1806 k hornické činnosti a projektování objektů a zařízení pro hornickou činnost v rozsahu podle § 2 a k činnosti prováděné hornickým způsobem a projektování objektů a zařízení pro činnost prováděnou hornickým způsobem v rozsahu podle § 3 ze dne 4. 6. 2013 s nabytím právní moci dne 25. 6. 2013. Toto oprávnění je nedílnou přílohou č. 9 k této Smlouvě.

III.

Trvání nájmu

1. Pronajímatel na základě této Smlouvy přenechává nájemci a nájemce od pronajímatele přebírá do dočasného úplatného užívání a požívání předmět nájmu uvedený v čl. I. odst. 1. této Smlouvy o výměře 1.109 m², a to **na dobu určitou od 1. 1. 2020 do 31. 12. 2024**.
2. Smluvní strany mohou v posledních šesti měsících nájmu sjednat formou dodatku ke stávající Smlouvě prodloužení nájemního vztahu založeného touto Smlouvou, maximálně však o pět let, opakovaně až na dobu předpokládaného výkonu hornické činnosti včetně následné sanace a rekultivace pozemku včetně zajištění lesnických kultur.
3. Nájem dle této Smlouvy skončí:
 - a) uplynutím doby, na níž byl sjednán,
 - b) písemnou dohodou smluvních stran,
 - c) písemnou výpovědí s výpovědní dobou učiněnou kteroukoli ze smluvních stran za níže uvedených podmínek.
4. Před uplynutím sjednané doby nájmu lze tento skončit výpovědí ze strany pronajímatele z těchto důvodů:
 - a) nájemce je o více než jeden měsíc v prodlení s placením nájemného, a to i přes písemnou výzvu pronajímatele k dodatečné úhradě dluhu nájemce,
 - b) nájemce užívá předmět nájmu v rozporu s ustanoveními této Smlouvy i přes písemnou výzvu pronajímatele k odstranění závadného stavu s určením přiměřené lhůty ke zjednání nápravy,
 - c) nájemce přenechal bez předchozího písemného souhlasu pronajímatele předmět nájmu nebo jeho část do užívání jinému,
 - d) nájemce porušil své povinnosti plynoucí z této Smlouvy, a to i přes předchozí písemnou výzvu pronajímatele,
 - e) nájemce na předmětu nájmu umístil jakékoli stavby bez předchozího písemného souhlasu pronajímatele,
 - f) nájemce ztratil oprávnění k provozování činnosti, pro kterou si předmět nájmu pronajal,
 - g) předmět nájmu přestal být využitelný pro sjednaný účel nájmu.
5. Před uplynutím sjednané doby nájmu lze tento skončit výpovědí ze strany nájemce z těchto důvodů:
 - a) nájemce ztratil oprávnění k provozování činnosti, pro kterou si předmět nájmu pronajal,
 - b) pronajímatel porušil své povinnosti vůči nájemci vyplývající z této Smlouvy, a to i přes předchozí písemnou výzvu nájemce,
 - c) předmět nájmu přestal být využitelný pro sjednaný účel nájmu.
6. Pro výpověď dle odst. 4. a odst. 5. tohoto článku se sjednává tříměsíční výpovědní doba, která počíná běžet od prvního dne kalendářního měsíce následujícího po měsíci, v němž byla výpověď doručena druhé smluvní straně.
7. Ke dni skončení nájmu je nájemce povinen odevzdat pronajímateli předmět nájmu ve stavu odpovídajícímu způsobu využití pro účely dle čl. II. odst. 1. této Smlouvy a po sanaci a rekultivaci pozemku provedené na náklady nájemce dle příslušného rozhodnutí orgánu státní správy. Toto ustanovení se netýká porostů, které se na předmětných pozemcích nacházejí. O předání bude

sepsán písemný protokol opatřený datem a podpisy oprávněných pracovníků pronajímatele a nájemce.

IV. Nájemné

1. Nájemce se zavazuje platit pronajímateli za předmět nájmu nájemné ve výši ■■■■ Kč/m²/rok (cena základních ploch bez rozlišení způsobu využití). Celkové roční nájemné tak činí ■■■■,- Kč (slovy: ■■■■). Uvedené nájemné bude pro rok 2020 povýšeno o míru inflace dosaženou v roce 2019. Takto ujednané nájemné bylo stanoveno dohodou.
2. Nájemné dle předchozího odstavce tohoto článku je bez daně z přidané hodnoty. K takto ujednanému nájemnému bude tedy připočtena daň z přidané hodnoty ve výši stanovené platnými a účinnými předpisy o dani z přidané hodnoty pro dané období.
3. Pronajímatel bude nájemné fakturovat jedenkrát pololetně příslušným podílem, a to vždy k 30. 6. a k 30. 11. běžného roku a toto datum je zároveň datem uskutečnění zdanitelného plnění. Lhůta splatnosti faktury činí 30 kalendářních dnů ode dne jejího vystavení. Dnem úhrady se rozumí den připsání částky ve prospěch účtu pronajímatele. Úhrada nájemného bude prováděna ve prospěch účtu organizační jednotky pronajímatele uvedeného v záhlaví této Smlouvy. V případě nabytí účinnosti nájemního vztahu založeného touto Smlouvou v průběhu roku anebo ukončení nájemního vztahu založeného touto Smlouvou v průběhu roku bude poměrně upravena výše nájemného.
4. Faktura je řádně vystavena, pokud splňuje veškeré náležitosti daňového a účetního dokladu podle příslušných právních předpisů a další náležitosti dle této Smlouvy, pokud byly smluvními stranami ujednaný. V případě, že faktura nebyla vystavena řádně, je smluvní strana, které je faktura určena, oprávněna fakturu vrátit, a to ve lhůtě pěti pracovních dnů od jejího doručení s uvedením chybných či chybějících náležitostí. Pokud bude faktura v uvedené lhůtě oprávněně vrácena, je smluvní strana, které byla faktura vrácena, povinna řádně vystavit a doručit bezvadnou (opravenou či doplněnou) fakturu, a to ve lhůtě pěti pracovních dnů od jejího vrácení. Nová lhůta splatnosti počíná běžet ode dne vystavení bezvadné (tj. opravené či doplněné) faktury.
5. Nájemce bere na vědomí, že pronajímatel se rozhodl uplatnit na vztah založený touto Smlouvou, tj. nájem pozemku, daň z přidané hodnoty, a to ve smyslu zákona č. 235/2004 Sb., o dani z přidané hodnoty, ve znění pozdějších předpisů.
6. Nájemné bude na každé další roky valorizováno vždy k 1. 1. aktuálního kalendářního roku podle skutečně dosažené míry inflace vyjádřené přírůstkem průměrného indexu spotřebitelských cen za 12 posledních měsíců předchozího kalendářního roku zveřejněného Českým statistickým úřadem. Nájemné bude automaticky upravováno bez písemného oznámení nájemci.
7. Nájemce se zavazuje platit pronajímateli nájemné v souladu s touto Smlouvou, zejména řádně a včas.

V. Práva a povinnosti smluvních stran

1. Nájemce je povinen s předmětem nájmu řádně hospodařit dle dohodnutého a příslušnými úřady povoleného účelu, užívat jej v souladu s ustanoveními této Smlouvy a v záležitostech touto Smlouvou neupravených v souladu s obecně platnými právními předpisy a na své náklady řádně udržovat na něm se nacházející předměty a zařízení, pokud se jedná o běžné záležitosti spojené s jeho využíváním.
2. Nájemce se zavazuje neprovádět žádné úpravy na předmětu nájmu bez předchozího písemného souhlasu pronajímatele, vyjma úprav prováděných v rámci hornické činnosti nájemce.
3. Nájemce je povinen umožnit pronajímateli vstup na předmět nájmu za účelem zjištění jeho stavu a kontroly jeho užívání nájemcem v souladu s touto Smlouvou.
4. Nájemce je povinen na předmětu nájmu umožnit pronajímateli výkon činností souvisejících s hospodařením v lese dle zák. č. 289/1995 Sb., o lesích a o změně a doplnění některých zákonů

(lesní zákon) a platného lesního hospodářského plánu, nebude-li příslušným rozhodnutím orgánů státní správy rozhodnuto jinak. Nájemci se zakazuje jakékoli kácení trvalých porostů bez předchozího písemného souhlasu pronajímatele.

5. Nájemce není oprávněn umístit na předmětu nájmu jakékoli stavby bez předchozího písemného souhlasu pronajímatele.
6. Pronajímatel je oprávněn kontrolovat, jak nájemce plní povinnosti, které pro něj vyplývají z této Smlouvy.
7. Rozhodne-li příslušný orgán státní správy pravomocným rozhodnutím o uložení pokuty pronajímateli v souvislosti s porušením zákonných povinností, ke kterým došlo jednáním nebo opomenutím nájemce dle této Smlouvy, je nájemce povinen zaplatit pronajímateli částku ve výši uložené pokuty včetně případných dalších nákladů pronajímatele s tímto spojených, zejména pak nákladů řízení, a to vše do 5 pracovních dnů od doručení písemné výzvy pronajímatele k úhradě.
8. Nájemce není oprávněn přenechat bez předchozího písemného souhlasu pronajímatele předmět nájmu nebo jeho část do užívání třetí osobě.
9. Nájemce se zavazuje na vlastní náklady odstranit újmu, která na předmětu nájmu jeho činností nebo činností třetích osob vznikne, a to ve lhůtě 30 kalendářních dnů od doručení písemné výzvy pronajímatele k odstranění újmy.
10. Nájemce se zavazuje neuskladňovat a nelikvidovat odpady vzniklé jeho činností nebo činností třetích osob na předmětu nájmu. Za odvoz odpadu z předmětu nájmu a jeho následnou likvidaci odpovídá výlučně nájemce. Likvidaci provede nájemce na vlastní náklady do 7 dnů od zjištění závadného stavu.
11. Nájemce se zavazuje, že zabezpečí výkon hornické činnosti, činnosti prováděné hornickým způsobem a činností souvisejících tak, aby nedocházelo k újmě na okolních lesních porostech na pozemcích, které nejsou součástí předmětu nájmu a nebyly dotčeny zájmy ochrany přírody.
12. Nájemce nese plnou odpovědnost za veškerou újmu, která jím prováděnou činností nebo porušením jeho povinností založené touto Smlouvou či právním předpisem vznikne pronajímateli či třetím osobám, a to i v případě, že by újma vznikla v důsledku činnosti nájemcem najatých právnických či fyzických osob v souvislosti s prováděnou činností.
13. Smluvní strany ujednávají, že právo nájmu dle této Smlouvy se nezapíše do veřejného seznamu.
14. Smluvní strany sjednávají pro případ porušení povinností uvedených v článku V. této Smlouvy smluvní pokutu ve výši 10 % aktuálního ročního nájemného, nejméně však [REDAKCE] č, za každý jednotlivý případ. Stanovením smluvní pokuty není dotčeno právo poškozené strany na náhradu škody a zaplacená smluvní pokuta se na náhradu škody nezapočítává. Smluvní pokuta je splatná do 15 dnů od doručení výzvy smluvní straně, která porušila své povinnosti.
15. Smluvní strany berou na vědomí, že cenová ujednání v této Smlouvě jsou obchodním tajemstvím pronajímatele, a zavazují se:
 - a) k ochraně údajů v této Smlouvě, která jsou obchodním tajemstvím pronajímatele, před třetí osobou a před jejich zneužitím,
 - b) nesdělít žádné informace a údaje v této Smlouvě, na které se vztahuje obchodní tajemství pronajímatele, třetím osobám,
 - c) zajistit, aby údaje v této Smlouvě, které jsou obchodním tajemstvím pronajímatele, nebyly zpřístupněny třetím osobám,a to vše s výjimkou poskytnutí: svým účetním, daňovým či právním poradcům, vázaných povinností mlčenlivosti, úřadům a soudům, pokud je to vyžadováno příslušnými právními předpisy.

VI.

Ostatní ujednání

Nájemce se zavazuje nevydávat stanoviska či vyjádření třetím osobám k dotčení či omezení ve využívání předmětu nájmu nebo jeho části.

VII.

Sankční ujednání

Pro případ prodlení s úhradou nájemného se nájemce zavazuje zaplatit pronajímateli smluvní pokutu ve výši 0,05 % z dlužné částky za každý i započatý den prodlení. Právo pronajímatele na náhradu škody vzniklé z porušení smluvních povinností nájemce či právo tuto Smlouvu vypovědět ve smyslu čl. III. této Smlouvy tím není dotčeno.

VIII.

Criminal compliance doložka

1. Smluvní strany níže svým podpisem stvrzují, že v průběhu vyjednávání o této Smlouvě vždy jednaly a postupovaly čestně a transparentně a současně se zavazují, že takto budou jednat i při plnění této Smlouvy a veškerých činnostech s ní souvisejících.
2. Smluvní strany se dále zavazují vždy jednat tak a přijmout taková opatření, aby nedošlo ke vzniku důvodného podezření na spáchání trestného činu či k samotnému jeho spáchání (včetně formy úcastenství), v důsledku tedy jednat tak, aby kterékoli ze smluvních stran nemohla být přičtena odpovědnost podle zákona č. 418/2011 Sb., o trestní odpovědnosti právnických osob a řízení proti nim, ve znění pozdějších předpisů nebo nevznikla trestní odpovědnost fyzických osob (včetně zaměstnanců) podle zákona č. 40/2009 Sb., trestní zákoník, ve znění pozdějších předpisů, případně aby nebylo zahájeno trestní stíhání proti jakémukoli ze smluvních stran včetně jejich zaměstnanců podle platných právních předpisů.
3. Pronajímatel za tímto účelem vytvořil tzv. Criminal compliance program Lesů České republiky, s.p. (viz www.lesy.cz), a v jeho rámci přijal závazek vymezovat se proti jakémukoli protiprávnímu a neetickému jednání a nastavil postupy k prevenci a odhalování takového jednání.

IX.

Závěrečná ustanovení

1. Pokud není v této Smlouvě ujednáno jinak, řídí se vztahy mezi smluvními stranami příslušnými obecně platnými právními předpisy, zejména občanským zákoníkem.
2. V případě změny identifikačních údajů smluvních stran se tyto zavazují vzájemně se o této skutečnosti bez zbytečného odkladu písemně informovat.
3. Tuto Smlouvu lze měnit a doplňovat pouze písemnými vzestupně číslovanými dodatky podepsanými oprávněnými zástupci obou smluvních stran.
4. Tato Smlouva nabývá platnosti dnem podpisu oběma smluvními stranami. Účinnosti nabývá dnem **1. 1. 2020**; v případě povinnosti uveřejnění je účinnost podmíněna uveřejněním v registru smluv.
5. Pro platnost této Smlouvy je v souladu se Statutem LČR a zákonem o státním podniku nutný souhlas Ministerstva zemědělství, které rovněž vykonává jménem státu funkci zakladatele pronajímatele (dále jen „Zakladatel“) ve smyslu ustanovení § 17 odst. 2 zákona č. 77/1997 Sb., o státním podniku, ve znění pozdějších předpisů.
6. Zakladatel udělil předchozí souhlas s nakládáním s určeným majetkem ve smyslu ustanovení § 17 odst. 2 zákona č. 77/1997 Sb., o státním podniku, ve znění pozdějších předpisů pod č. j.: 47675/2017-MZE-13221 ze dne 1. 9. 2017 v odstavci 6.5.3. Statutu LČR.
7. Obě smluvní strany jsou oprávněny a v případech stanovených zákonem i povinny uveřejnit Smlouvu a její dodatky včetně metadat v rozsahu a způsobem dle zákona č. 340/2015 Sb., o zvláštních podmínkách účinnosti některých smluv, uveřejňování těchto smluv a o registru smluv (zákon o registru smluv), ve znění pozdějších předpisů. Obě smluvní strany jsou s uveřejněním Smlouvy a jejích dodatků včetně metadat srozuměny.
8. Tato Smlouva je vyhotovena ve čtyřech stejnopisech, z nichž po dvou vyhotoveních obdrží každá ze smluvních stran.
9. Smluvní strany prohlašují, že si tuto Smlouvu přečetly a na důkaz správnosti a souhlasu připojují prostý omylu své vlastnoruční podpisy.

10. Smluvní strany se dohodly na vyrovnání za období od 1. 11. 2016 do 31. 12. 2019 za bezdůvodné obohacení ve výši [REDAKCE],- Kč (slovy: tři [REDAKCE]). Tato částka bude uhrazena nájemcem pronajímateli jednorázově na základě faktury, která bude vystavena Lesní správou Prostějov dne 29. 11. 2019. Lhůta splatnosti faktury je 30 kalendářních dnů od data jejího vystavení. Dnem úhrady je den připsání částky ve prospěch účtu nájemce uvedeného v záhlaví této Smlouvy. Způsob výpočtu a stanovení výše vyrovnání je uvedeno v Soupisu pozemků a výpočtu vyrovnání za období od 1. 11. 2016 do 31. 12. 2019, který tvoří nedílnou přílohu č. 10 k této Smlouvě.
11. Nedílnou součástí této smlouvy jsou tyto přílohy:

- Příloha č. 1: Potvrzení Obvodního báňského úřadu v Brně, č. j.: 06504/2007/01/001 o zaevidování dobývacího prostoru Nová Ves u Litovle ze dne 26. 9. 2007
- Příloha č. 2: Zákres předmětu nájmu – DP Nová Ves u Litovle v měřítku 1 : 1 000
- Příloha č. 3: Rozhodnutí Ministerstva stavebnictví ČSR, Československého kamenoprůmyslu, GR Praha, zn.: DP-181/76 o stanovení dobývacího prostoru Nová Ves I ze dne 5. 11. 1976
- Příloha č. 4: Rozhodnutí Obvodního báňského úřadu v Brně, č. j.: 08-3353/94-465-4.vyř. o změně na název dobývacího prostoru Haňovice I ze dne 10. 8. 1994
- Příloha č. 5: Rozhodnutí Obvodního báňského úřadu v Brně, č. j.: 9109/05 o změně na název dobývacího prostoru Nová Ves u Litovle, evidenční číslo 7 0865 ze dne 15. 12. 2005
- Příloha č. 6: Zákres hranice dobývacího prostoru Nová Ves u Litovle na podkladu katastrální mapy
- Příloha č. 7: Rozhodnutí Obvodního báňského úřadu Brno, zn.: 2630/81 o schválení plánu OPD – Nová Ves ze dne 24. 7. 1981
- Příloha č. 8: Rozhodnutí Obvodního báňského úřadu v Ostravě, zn.: S 0256/2010-15-511/Ing.So o povolení hornické činnosti – otvírky, přípravy a dobývání výhradního ložiska ze dne 25. 3. 2011
- Příloha č. 9: Oprávnění Obvodního báňského úřadu pro území krajů Jihomoravského a Zlínského, č. j.: SBS 14916/2013/OBÚ-01 pořadové číslo 1806 k hornické činnosti a projektování objektů a zařízení pro hornickou činnost v rozsahu podle § 2 a k činnosti prováděné hornickým způsobem a projektování objektů a zařízení pro činnost prováděnou hornickým způsobem v rozsahu podle § 3 ze dne 4. 6. 2013
- Příloha č. 10: Soupisu pozemků a výpočtu vyrovnání za období od 1. 11. 2016 do 31. 12. 2019

V Hradci Králové, dne 04 -11- 2019

Pronajímatel:

V Mokrém, dne 14 -11- 2019

Nájemce:

[REDAKCE]
Ing. Josef Vojáček
generální ředitel

[REDAKCE]
[REDAKCE]
člen představenstva



STÁTNÍ BÁŇSKÁ SPRÁVA

Obvodní báňský úřad v Brně

V Brně dne 26.9.2007

Č.j. 06504/2007/01/001

POTVRZENÍ O ZAEVIDOVÁNÍ DOBÝVACÍHO PROSTORU

Na základě žádosti organizace Českomoravský šterk, a.s., Mokrá č.p. 359, PSČ 664 04, IČ: 25502247, doložené usnesením Krajského soudu v Brně, ze dne 1.8.2007, č. usnesení F 26484/2007, F 27627/2007 a B 2389/16 a B 1686, podané na Obvodní báňský úřad v Brně dne 30.8.2007, č.j. 6504/07, bylo zapsáno, že obchodní společnost Českomoravské šterkovny, a.s., se sídlem Mokrá 359, PSČ 664 04, IČ: 63475511, byla zrušena bez likvidace a jmění společnosti převzal hlavní akcionář Českomoravský šterk, a.s., Mokrá č.p. 359, PSČ 664 04, IČ: 25502247.

Právní účinky tohoto převodu nastaly ke dni 1.8.2007. Počínaje dnem 1.8.2007 vstoupila společnost Českomoravský šterk, a.s., Mokrá č.p. 359, PSČ 664 04, IČ: 25502247, jako univerzální právní nástupce v plném rozsahu do všech práv a povinností zaniklé společnosti Českomoravské šterkovny, a.s., se sídlem Mokrá 359, PSČ 664 04, IČ: 63475511, mimo jiné i do práv k uvedeným dobývacím prostorům, které dnem 1.8.2007 jsou stanoveny pro organizaci

Českomoravský šterk, a.s.
Mokrá č.p. 359, PSČ 664 04
IČ: 25502247



Převod nemajetkových práv nastal u níže uvedených dobývacích prostorů:

- **dobývací prostor Bílý Kámen**, ev. č. 7 0488, stanovený rozhodnutím Ministerstva stavebnictví ČSR ze dne 27.6.1968 pod zn. 0418/67,
- **dobývací prostor Velký Karlov**, ev. č. 7 0227, stanovený rozhodnutím Jihomoravským KNV ze dne 11.5.1964 pod zn. Výst-4814/63-Hol. a změněn rozhodnutím OBÚ v Brně ze dne 9.12.2005 pod č.j. 9108/05,
- **dobývací prostor Božice V**, ev. č. 7 0827, stanovený rozhodnutím Ministerstva stavebnictví ČSR ze dne 18.7.1975 pod zn. DP-152/75 a změněn rozhodnutím OBÚ v Brně ze dne 21.12.1999 pod č.j. 5378/99,
- **dobývací prostor Domašov nad Bystřicí**, ev. č. 7 0106, stanovený rozhodnutím Ministerstva dopravy a spojů Praha ze dne 18.8.1961 pod zn. 3413/61,
- **dobývací prostor Hanušovice I**, ev. č. 7 0878, stanovený rozhodnutím Federálního ministerstva dopravy ze dne 22.9.1977 pod č.j. 13254/1977,
- **dobývací prostor Nová Ves u Litovle**, ev. č. 7 0865, stanovený rozhodnutím Ministerstva stavebnictví ČSR ze dne 5.11.1976 pod zn. DP-181/76 a změněn rozhodnutím OBÚ Brno ze dne 15.12.2005 pod č.j. 9109/05,
- **dobývací prostor Hostěradice**, ev. č. 7 0785, stanovený rozhodnutím Ministerstva stavebnictví ČSR ze dne 20.5.1974 pod zn. DP-103/74,

- **dobývací prostor Hostěradice I**, ev. č. 7 0999, stanovený rozhodnutím Ministerstva stavebnictví ČSR ze dne 6.2.1984 pod zn. DP-7303/83 a změněn rozhodnutím OBÚ v Brně ze dne 16.11.2006 pod č.j. 07253/2006/01/001,
- **dobývací prostor Hrabůvka**, ev. č. 7 0004, stanovený rozhodnutím Ministerstva stavebnictví ČSR ze dne 25.1.1977 pod zn. DP-171/76,
- **dobývací prostor Hustopeče nad Bečvou**, ev. č. 7 0842, stanovený rozhodnutím Ministerstva stavebnictví ČSR ze dne 27.11.1975 pod zn. DP-161/75,
- **dobývací prostor Hustopeče nad Bečvou I**, ev. č. 7 1023, stanovený rozhodnutím Ministerstva stavebnictví ČSR ze dne 9.1.1986 pod zn. DP-7318/85,
- **dobývací prostor Jívová**, ev. č. 7 0917, stanovený rozhodnutím Ministerstva stavebnictví ČSR ze dne 20.5.1979 pod zn. DP-228/79 a změněn rozhodnutím OBÚ v Brně ze dne 20.8.1997 pod zn. 3038/97-465-08,
- **dobývací prostor Kosov**, ev. č. 7 0694, stanovený rozhodnutím Federálního ministerstva dopravy ze dne 17.1.1972 pod č.j. 52664/1971-027,
- **dobývací prostor Luleč**, ev. č. 7 0071, stanovený rozhodnutím Ministerstva výstavby ze dne 22.2.1961 pod zn. OVTZ/II-0534/60,
- **dobývací prostor Olbramovice**, ev. č. 7 0037, stanovený rozhodnutím Ministerstva stavebnictví ČSR ze dne 15.3.1960 a změněn rozhodnutím OBÚ v Brně ze dne 17.6.2004 pod č.j. 3435/04,
- **dobývací prostor Olšany**, ev. č. 7 0610, stanovený rozhodnutím Ministerstva stavebnictví ČSR ze dne 25.2.1971 pod zn. 0562/70 a změněn rozhodnutím OBÚ Brno ze dne 11.2.2000 pod č.j. 57888/99,
- **dobývací prostor Ondřejovice v Jeseníkách**, ev. č. 7 0494, stanovený rozhodnutím Ústředního geologického úřadu Praha ze dne 4.12.1967 pod zn. GO/2531/67/LE/net a změněn rozhodnutím OBÚ v Brně ze dne 20.5.1994 pod zn.08-832/94-465,
- **dobývací prostor Opatovice u Vyškova**, ev. č. 7 0024, stanovený rozhodnutím Ministerstva stavebnictví ČSR ze dne 23.1.1960 pod zn. 085-DP/1960,
- **dobývací prostor Opatovice I**, ev. č. 7 0532, stanovený rozhodnutím Československého kamenoprůmyslu Praha ze dne 10.9.1969 pod zn. 0371/66 a změněn rozhodnutím OBÚ v Brně ze dne 29.12.1999 pod č.j. 5789/99,
- **dobývací prostor Pohled**, ev. č. 7 0153, stanovený rozhodnutím Ministerstva dopravy a spojů Praha ze dne 16.5.1962 pod č.j. 3424-I-2-62 a změněn rozhodnutím Federálního ministerstva dopravy ze dne 3.1.1972 pod č.j. 52864/71-027,
- **dobývací prostor Příbram**, ev. č. 7 0501, stanovený rozhodnutím Ministerstva průmyslu ČSR ze dne 14.3.1969 pod zn. 320/91,
- **dobývací prostor Supíkovice II**, ev. č. 7 0948, stanovený rozhodnutím Ministerstva stavebnictví ČSR ze dne 15.10.1980 pod zn. DP-263/80 a změněn rozhodnutím OBÚ v Brně ze dne 8.9.1994 pod zn. 08-4398/94-465,
- **dobývací prostor Tasovice I**, ev. č. 7 0932, stanovený rozhodnutím Ministerstva stavebnictví ČSR ze dne 11.12.1979 pod zn. DP-0559/70 a změněn rozhodnutím OBÚ Brno ze dne 31.5.1999 pod č.j. 2064/99,
- **dobývací prostor Tovačov I**, ev. č. 7 0856, stanovený rozhodnutím Ministerstva stavebnictví ČSR ze dne 15.9.1976 pod zn. DP-179/76,
- **dobývací prostor Tovačov II**, ev. č. 7 0041, stanovený rozhodnutím Ministerstva stavebnictví ČSR ze dne 31.5.1960 a změněn rozhodnutím Ministerstva výstavby a stavebnictví ČR ze dne 6.12.1999 pod č.j. TZÚS/SSZ 252/90 a rozhodnutím OBÚ v Brně ze dne 14.11.2006 pod č.j. 07252/2006/01/001,

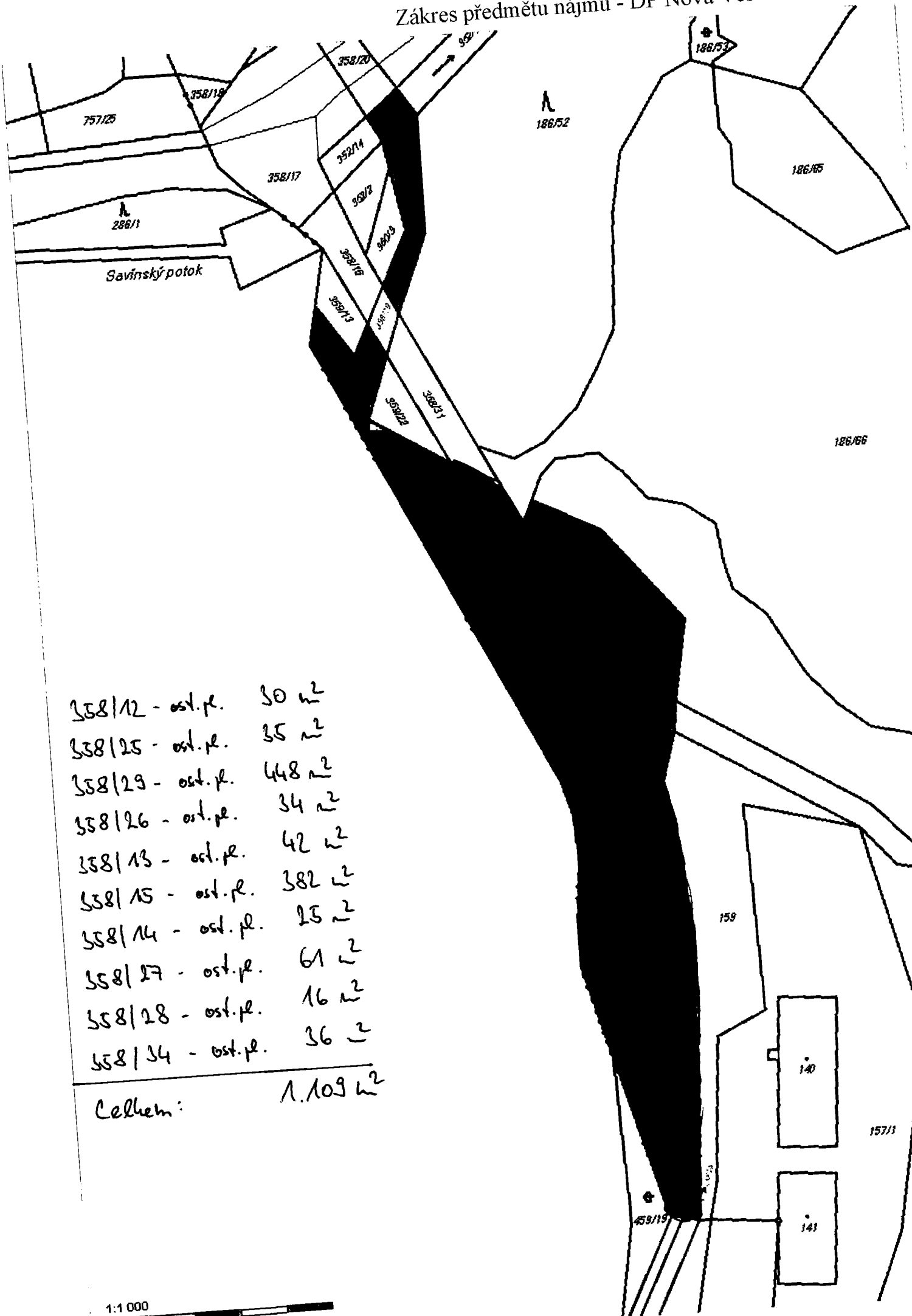
- **dobývací prostor Tovačov III**, ev. č. 7 0257, stanovený rozhodnutím Ministerstva stavebnictví ze dne 9.2.1965 pod zn. 0217/64,
- **dobývací prostor Tovačov IV**, ev. č. 7 1107, stanovený rozhodnutím OBÚ v Brně ze dne 28.3.1996 pod zn. 5890/95-465-08,
- **dobývací prostor Velký Újezd**, ev. č. 7 0489, stanovený rozhodnutím Ministerstva stavebnictví ČSR ze dne 5.10.1978 pod zn. DP-214/78 a změněn rozhodnutím OBÚ Brno ze dne 5.11.1997 pod zn. 08-2265/97-465.

Zaevidování změn dobývacích prostorů v evidenci dobývacích prostorů vedené Obvodním báňským úřadem v Brně podle ustanovení § 29 odst. 3 zákona č. 44/1988 Sb., o ochraně a využití nerostného bohatství (horní zákon), ve znění pozdějších předpisů, bylo provedeno v souladu s vydaným oprávněním pro organizaci Českomoravský štěrk, a.s., Mokrý č.p. 359, PSČ 664 04, IČ: 25502247, doloženým k žádosti ze dne 30.5.2007, č.j. 4009/07, které je vydané Obvodním báňským úřadem v Brně, pod č.j. 03440/2007/01, dne 14.5.2007.



předseda Obvodního báňského úřadu v Brně

Zákres předmětu nájmu - DP Nová Ves u Litovle



358/12 - ost. pl.	30 m ²
358/25 - ost. pl.	35 m ²
358/29 - ost. pl.	448 m ²
358/26 - ost. pl.	34 m ²
358/13 - ost. pl.	42 m ²
358/15 - ost. pl.	382 m ²
358/14 - ost. pl.	25 m ²
358/27 - ost. pl.	61 m ²
358/28 - ost. pl.	16 m ²
358/34 - ost. pl.	36 m ²
Celkem:	1.109 m²

1404/72

7

Ústřední hospodářský orgán, Ministerstvo stavebnictví ČSSR
Orgán pověřený: Československý kaženoprámysl, Gb Praha

Rozhodnutí

Čs. kaženoprámysl, generální ředitel. jakožto ústřední hospodářský orgán
jakožto orgán pověřený

rozhodnutím ze dne 5. 11. 1976 zn. DP-181/76

DP-181/76

k návrhu těžebního národního podniku Štěrkovny a pískovny Olomouc

ze dne 30. 7. 1976 zn. 335/251/226 a na základě

výsledku místního komisionálního projednání ze dne 6. 10. 1976

stanoví ve smyslu § 21 odst. 2 zákona č. 41/1957 Sb. v dohodě s Ústředním báňským úřadem
v Praze těžebnímu národnímu podniku Štěrkovny a pískovny Olomouc

NOVÁ VES I

tento dobývací prostor: NOVÁ VES I.

1. Název dobývacího prostoru: NOVÁ VES I.

Plošný rozsah: 11 ha 81 a 02 a2 661

Hranice dobývacího prostoru na povrchu jsou tvořeny stranami nepravidelného
čtverci úhelníka s vrcholy určenými souřadnicemi udanými v platném souřadnicovém
systému (Křiváková - Gouss - Krügerově):

Vrchol	X	Souřadnice:	Y
A	1,114.061,50		563.700,50
B	1,110.808,00		563.417,25
C	1,110.837,25		563.299,75
D	1,110.897,50		563.201,50
E	1,111.163,00		563.380,25
F	1,111.192,50		563.634,50

Prostorové hranice dobývacího prostoru pod povrchem jsou určeny svislými rovinami vedenými povrchovými hranicemi.

Dobývací prostor se rozkládá na katastrálním území

obce: Nová Ves okres: Olomouc kraj: Severomoravský
Hyslechovice Olomouc -
Loučka Olomouc -

2. Dobývací prostor se stanoví pro dobývání: kamene pro výrobu dřevěného kameniva
V dobývacím prostoru byla (nebyla) zjištěna průmyslově dobývatelná ložiska droby a slepenec

Zásoby bilanční volné 2,322.000 m³ zahrnuté do dobývacího prostoru
byly schváleny KKZ výměrem č. j. 233-95/B-75 ze dne 28. 3. 1975

3. Omezení dobývání nebo zvláštní technické podmínky pro jeho provádění v místech uvedených
v § 5 odstavce 4 vyhl. č. 260/1957 U. I.

Na přístupových cestách těžební organizace osadí výstražné
tabulky se zákazem vstupu s veškerými zdroji elektro-magne-
tického záření s ohledem na používaný elektrický rozběh.
Při provádění odstřelů bude loca strážena hlídkami, které
zabrání vstupu cizích osobám.

ČESKOSLOVENSKÝ
KAMENOPRŮMYSL
generální ředitelství
PRAHA

Razítko a podpis ústř. hosp. orgánu:

Generální ředitel: [Podpis] Š p e s n i c k ý

Rozdělovník:

- 1) ŠKP oH
- 2) ČSU Praha
- 3) ČSU Brno
- 4) Sm KHV-Ostrava
- 5) MSV ČSR
- 6) ONV Olomouc
- 7) ŠP Olomouc




Čj. 140/74
Souhlasí se

Náměstek předsedy

OBVODNÍ BAŇSKÝ ÚŘAD V BRNĚ

Cejl 13, PSČ 601 42

Váš dopis zn./ze dne Naše značka V Brně
08-3353/94-465-4.vyř. 10. 8.1994

vyřizuje : 

Věc: Změna názvu v rozhodnutí o stanovení dobývacího prostoru.

Obvodní báňský úřad v Brně na základě provedené kontroly dokumentace pro dobývací prostory a v souladu s platnými ust. § 28 odst. 1 horního zákona č. 44/1988 Sb., ve znění pozdějších úprav a § 41 odst. 2 cit. zákona a v souladu s platnými ust. vyhlášky ČBÚ č. 172/1992 Sb., o dobývacích prostorech,

stanoví


pro dobývací prostor Nová Ves, který byl stanoven rozhodnutím pověřeného orgánu Československý kamenoprůmysl generální ředitelství dne 5.11.1976 pod zn. DF-181/76 organizaci Štěrkovny a pískovny Olomouc a zaevidován na ÚBÚ v Praze v díle 7., fólio 865:

1. Název dobývacího prostoru:

Haňovice I

2. V ostatním zůstávají v platnosti podmínky z rozhodnutí daného orgánu o stanovení tohoto dobývacího prostoru.

Proti tomuto rozhodnutí je možno podat podle ust. § 54 zák. č. 71/1967 Sb., o správním řízení, odvolání do 15 dnů ode dne oznámení k ČBÚ v Praze prostřednictvím OBÚ v Brně.


předseda úřadu

Сл. № 8. IX. 1994
Догод. № 2
Служба государственной безопасности
г. Москва

Rozdělovník:


1. Štěrkovny a pískovny Olomouc
2. MŽP ČR, ÚO pro olomouckou oblast, Olomouc
3. Okresní úřad, RRR, Olomouc
4. Okresní úřad RŽP, Olomouc
5. Městský úřad, stavební úřad Litovel
6. Obecní úřad v Haňovicích, Haňovice
7. Ministerstvo hospodářství ČR, Praha 1
8. ČBÚ v Praze

telefon: 05/ [REDACTED]

ICO
025844

FAX: [REDACTED]

NABYLO PRÁVNÍ MOCI 9.1.2006 ①
DNE: _____
Podpis: _____
Datum: 3.2.2006



OBVODNÍ BÁŇSKÝ ÚŘAD BRNO

V Brně dne 15.12.2005

č.j. 9109/05

ROZHODNUTÍ

Obvodní báňský úřad v Brně, jako věcně a místně příslušný orgán státní správy podle ustanovení § 38 a § 39 zákona č. 61/1988 Sb., o hornické činnosti, výbušninách a o státní báňské správě, v platném znění, na základě návrhu organizace

Českomoravské šterkovny, a.s.

Mokrá 359, 664 04 Mokrá – Horákov

IC: 63475511

m ě n í

podle ustanovení § 27 odst. 1 zákona č. 44/1988 Sb., o ochraně a využití nerostného bohatství (horní zákon), v platném znění, v součinnosti s dotčenými orgány státní správy a zejména v dohodě s orgány životního prostředí ze dne 22.11.2005, zn: 570/05-Sš a územního plánování, dobývací prostor

HAŇOVICE I

ev. č. 7 0865

o plošném obsahu 0,118102 km² následovně.

Obvodní báňský úřad v Brně

r u š í

název dobývacího prostoru Haňovice I a

stanovuje

podle ustanovení § 1 odst. 1 vyhlášky č. 172/1992 Sb., o dobývacích prostorech, v platném znění, nový název dobývacího prostoru na

NOVÁ VES U LITOVLE

ev. č. 7 0865

Ostatní údaje o dobývacím prostoru zůstávají nezměněné ve smyslu platnosti rozhodnutí Československého kamenoprůmyslu, GŘ Praha, ze dne 5.11.1976, zn. DP-181/76.

- Dobývací prostor je situován na katastrálním území Nová Ves u Litovle, v ploše 0,088158 km², na katastrálním území Myslechovice, v ploše 0,029588 km² a na katastrálním území Loučka u Bílska, v ploše 0,000356 km²
- Identifikační číslo katastrálního území Nová Ves u Litovle je 637181.
- Identifikační číslo katastrálního území Myslechovice je 637165.
- Identifikační číslo katastrálního území Loučka u Bílska je 604607.
- ZÚJ obce Litovel je 503444.
- ZÚJ obce Loučka je 552038.
- Okres Olomouc - kód okresu CZ0712.
- Kraj Olomoucký - kód kraje CZ071.

Dobývací prostor byl stanoven pro dobývání výhradního ložiska stavebního kamene - droby.

Pro změnu názvu dobývacího prostoru Haňovice I nestanovuje Obvodní báňský úřad v Brně žádné omezující podmínky.

Odůvodnění

Organizace Českomoravské šterkovny, a.s., Mokrá 359, 664 04 Mokrá – Horákov, IČ: 63475511, předložila na Obvodní báňský úřad v Brně dne 1.9.2005, zdejší č.j. 6564/05, žádost o změnu názvu dobývacího prostoru Haňovice I, ev. č. 7 0865. Obvodní báňský úřad v Brně řádně prostudoval dokumentaci a zahájil řízení dle ustanovení § 28 odst. 9 zákona č. 44/1988 Sb., o ochraně a využití nerostného bohatství, v platném znění, a to i přesto, že neměl k dispozici všechny doklady a dokumentaci požadovanou podle ustanovení § 28 odst. 1 zákona č. 44/1988 Sb., o ochraně a využití nerostného bohatství, v platném znění, a podle ustanovení § 2 vyhlášky č. 172/1992 Sb., o dobývacích prostorech, v platném znění. Obvodní báňský úřad v Brně současně se zahájením řízení stanovil rozhodnutím ze dne 7.10.2005, č.j. 6564/05, ve smyslu ustanovení § 28 odst. 9 zákona č. 44/1988 Sb., o ochraně a využití nerostného bohatství, v platném znění, lhůtu pro doplnění návrhu do 30.11.2005 a řízení zároveň přerušil.

Následným podáním organizace ze dne 1.12.2005 bylo u Obvodního báňského úřadu v Brně pokračováno v řízení o změně názvu dobývacího prostoru Haňovice I, ev. č. 7 0865, v okrese Olomouc. K žádosti o změnu názvu dobývacího prostoru Haňovice I byla předložena projektová dokumentace zpracovaná báňským projektantem a hlavním důlním měřičem ing. [REDAKCE] a schválena závodním lomu [REDAKCE] kteří vlastní k předmětné činnosti požadované oprávnění. Projektová dokumentace je vypracována podle požadavku vyhlášky č. 172/1992 Sb., o dobývacích prostorech, v platném znění, ve dvou vyhotoveních.

Obvodní báňský úřad v Brně provedl změnu názvu dobývacího prostoru v souladu s ustanovením § 1 odst. 1 vyhlášky č. 172/1992 Sb., o dobývacích prostorech, v platném znění, která stanovuje název dobývacího prostoru podle katastrálního území, v němž leží dobývací prostor nebo jeho největší část. Proto bylo rozhodnuto tak, jak je výše uvedeno.


V příloze zdejší úřad vrací jedno vyhotovení změny názvu dobývacího prostoru Nová Ves u Litovle, opatřené doložkou zdejšího úřadu.

Poučení

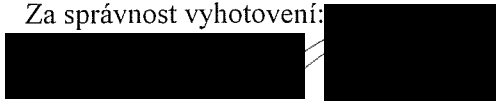
Proti tomuto rozhodnutí může účastník řízení podat podle ustanovení § 53 zákona č. 71/1967 Sb., o správním řízení (správní řád), odvolání k Českému báňskému úřadu v Praze, prostřednictvím Obvodního báňského úřadu v Brně, ve lhůtě 15 dnů ode dne jeho doručení.



předseda Obvodního báňského úřadu v Brně



Za správnost vyhotovení:



Rozdělovník:

účastníci řízení - doručenka do vlastních rukou

1. Českomoravské šterkovny, a.s., Mokrá 359, 664 04 Mokrá – Horákov
2. Město Litovel, k rukám pana starosty, nám. Přemysla Otakara 778, 784 01 LITOVEL
3. Obec Loučka, k rukám pana starosty, 783 22 LOUČKA

dotčené orgány státní správy a samosprávy – doručenka

4. Městský úřad Litovel, stavební odbor, náměstí Přemysla Otakara 778, 784 01 Litovel + mapová příloha
5. Městský úřad Litovel, odbor životního prostředí, náměstí Přemysla Otakara 778, 784 01 Litovel + mapová příloha
6. Ministerstvo životního prostředí, Odbor výkonu státní správy VIII, Kosmonautů 10, 770 00 OLOMOUC + mapová příloha
7. Krajský úřad Olomouckého kraje, Jeremenkova 40a, 779 00 Olomouc + mapová příloha

na vědomí - obyčejně

6. Český báňský úřad v Praze, Kozí 4, PRAHA 1 + mapová příloha
7. Ministerstvo průmyslu a obchodu, odbor surovinové a energetické politiky, Na Františku 32, 110 15 PRAHA + mapová příloha
8. Ministerstvo životního prostředí, Vršovická 65, PRAHA 10
9. Česká geologická služba - GEOFOND ČR, Odbor informací o nerostných surovinách, Kostelní 26, 176 06 PRAHA + mapová příloha



OBVODNÍ BĀŇSKÝ ŰŘAD

BRNO, Gottwaldova 13, PSĀ 601 42

telefon: [REDACTED]

Štĕrkovny a pĭskovny
n.p.,

771 55 OLOMOUČ

Vyřizuje: [REDACTED]

V Brně

24. 7. 1981

Vaše zpráva značky/ze dne


(Uveďte v odpovědi)

Naše značka

2630/81

Vĕc:

Plán OPD - Nová Ves -schválení



S přihlédnutím k výsledku místního šetření dne 10. 12. 1980 jakož i k provedeným změnám plánu OPD respektující vyjádření a stanovisko účastníků řízení a dotčených orgánů

s c h v a l u j i

podle § 7 vyhl. býv. ŰBŰ Ā.j. 261/57 Ű.1, plán otvĕrky, pĕřipravu a dobývání pro kamenolom Nová Ves za předpokladu, že budou dodrženy tyto podmínky:

1) Veškeré práce budou provádĕny v souladu s tímto schváleným plánem.

2) Jakékoliv zásadní změny budou předloženy OBŰ v Brně ke schválení v potřebném předstihu před vlastní realizací.

3) Budou splněny požadavky jednotlivých orgánů a organizací uvedené v jejich vyjádřeních - zejména:

- a) bude dodržen požadavek min. kultury ze dne 12.11.1975, Ā.j. 12309/75-VI-2,
- b) bude zajiřtĕna ve všech fázích otvĕrky, pĕřipravu a dobývání návaznost lesních komunikací v dotčenĕm prostoru,
- c) o pozemky potřebné k vynĕtí z ZPF bude vĕas zařádáno na OVLHZ

ONV Olomouc při plném respektování Vyhl. č. 99/77 Sb.,
§§ 1 a 5, odst. 2, písm. b), zák. č. 61/1977 Sb.

4) Při rozfárání ložiska bude dodržen schválený postup zajištění předstihu těžby horních etáží a vytvoření tak dostatečné šířky pracovních plošin na nižších etážích.

5) Způsob odlesnění (celý blok zásob či postupné odlesňování) bude projednán s příslušnými orgány státní správy lesního hospodářství KNV Ostrava a ONV Olomouc.

6) Při všech pracích budou dodrženy veškeré obecné i zvláštní předpisy, zejména BP ČBÚ č.j. 1/71 a výnos ČBÚ č.j. 777/73.

7) Každá okolnost, která by měla vliv na toto rozhodnutí musí být neprodleně oznámena zdejšímu úřadu.

O d ů v o d n ě n í:

Předložený plán OPD pro lokalitu Nová Ves byl zpracován v souladu s vyhláškou ÚBÚ č. 261/57 Ú.l., přičemž celková koncepce rozfárání ložiska na etáž o výšce 10 - 15 m je v souladu s platnými bezpečnostními předpisy pro povrchové dobývání. Stanovené podmínky respektují jednotlivá vyjádření zainteresovaných organizací a správních orgánů.

Při provádění vynětí lesních pozemků z lesního půdního fondu bude postupováno v souladu s příslušnými ust. § zák. č. 61/1977 Sb.

Proti tomuto rozhodnutí můžete podle ust. § 54, zák. č. 71/67 Sb. (správní řád) podat odvolání do 15 dnů ode dne doručení k ČBÚ v Praze prostřednictvím OBÚ v Brně.

St a / n ě k
předseda úřadu

Průklepy

1. ONV Olomouc-odb. VLHZ
2. Měst. MV Litovel
3. JmSL, z. Prostějov
4. KNV Ostrava-odb. VLHZ
5. SM EZ RZ Přerov

6. ONV Olomouc-odb. kultury
7. " " " výst.
8. KVUSS Olomouc
9. ŠP " , prov. N. V.

Na vědomí.



OBVODNÍ BÁŇSKÝ ÚŘAD V OSTRAVĚ

NABYL PRAVNÍ MOCI

DNE:

4.5. 2011

③

Podpis:



Sp. zn. S 0256/2010-15-511/

V Ostravě dne 25. 3. 2011

Datum:

4.5. 2011

ROZHODNUTÍ

Obvodní báňský úřad v Ostravě, ve správním řízení o žádosti zn.: 510/Ba-262/10/54 ze dne 7. 9. 2010 organizace **Českomoravský štěrk, a. s.**, účastníka řízení podle ustanovení § 27 odst. 1 písm. a) zákona č. 500/2004 Sb., správní řád, ve znění pozdějších předpisů (dále jen „správní řád“), o **povolení hornické činnosti – otvírky, přípravy a dobývání výhradního ložiska** v části dobývacího prostoru Nová Ves u Litovle, evid. č. 70865 a o **schválení tvorby rezervy finančních prostředků na sanaci a rekultivace** pozemků dotčených dobýváním v dobývacím prostoru Nová Ves u Litovle, evid. č. 70865,

A)

I.

Povoluje

podle ustanovení § 10 odst. 1 zákona č. 61/1988 Sb., o hornické činnosti, výbušninách a o státní báňské správě, ve znění pozdějších předpisů (dále jen „zákon č. 61/1988 Sb.“), organizaci **Českomoravský štěrk, a. s.**, zapsané v obchodním rejstříku vedeném Krajským soudem v Brně, oddíl B, vložka 2389, IČ 25502247, se sídlem Mokrá č.p. 359, PSČ 664 04 (dále jen „organizace“), **hornickou činnost – otvírku, přípravu a dobývání výhradního ložiska** v části dobývacího prostoru Nová Ves u Litovle, evid. č. 70865, v rozsahu podání.

II.

Stanoví

podle ustanovení § 8 odst. 2 vyhlášky Českého báňského úřadu č. 104/1988 Sb., o hospodárném využívání výhradních ložisek, o povolování a ohlašování hornické činnosti a činnosti prováděné hornickým způsobem, ve znění pozdějších předpisů, tyto podmínky hornické činnosti:

1. Hornická činnost – otvírka, příprava a dobývání části výhradního ložiska musí být vykonávána podle „Plánu otvírky, přípravy a dobývání výhradního ložiska stavebního kamene v DP Nová Ves u Litovle“ schváleného závodním lomu [redacted] ve 04/2010, na pozemcích p.č. 166/3 a p.č. 186/75, oba v k.ú. Nová Ves u Litovle a pozemcích p.č. 125/2 a p.č. 125/6, oba v k.ú. Myslechovice s vyřešenými střety zájmů, nacházejících se v dobývacím prostoru Nová Ves u Litovle, evid. č. 70865.

B)

podle ustanovení § 37a odst. 2 zákona č. 44/1988 Sb., o ochraně a využití nerostného bohatství (horní zákon), ve znění pozdějších předpisů a v souladu s ustanovením § 41 odst. 2 písm. c) zákona č. 61/1988 Sb., o hornické činnosti, výbušninách a o státní báňské správě, ve znění pozdějších předpisů,

schvaluje

tvorbu finanční rezervy na sanaci a rekultivaci pozemků p.č. 166/3 a p.č. 186/75, oba v k.ú. Nová Ves u Litovle, pozemků p.č. 125/2 a p.č. 125/6, oba v k.ú. Myslechovice (všechny uvnitř DP) a pozemků p. č. 157/1, 157/2, 158, 159, 186/1, 186/76 všechny v k.ú. Nová Ves u Litovle, nacházejících se mimo DP, dotčených vlivem dobývání v dobývacím prostoru Nová Ves u Litovle, evid. č. 70865, organizaci **Českomoravský štěrk, a.s.**, zapsané v obchodním rejstříku vedeném Krajským soudem v Brně, oddíl B, vložka 2389, IČ 25502247, se sídlem Mokrý č.p. 359, PSČ 664 04, ve výši

(slovy: šestmilionůdvěstěčtyřtisícdevětdesetkorun)

za těchto podmínek :

1. Sanace a rekultivace pozemků p. č. 166/3 a p. č. 186/75, oba v k. ú. Nová Ves u Litovle, pozemků p. č. 125/2 a p. č. 125/6, oba v k. ú. Myslechovice (všechny uvnitř DP) a pozemků p. č. 157/1, 157/2, 158, 159, 186/1, 186/76 všechny v k. ú. Nová Ves u Litovle, nacházejících se mimo DP, dotčených vlivem dobývání v dobývacím prostoru Nová Ves u Litovle, evid. č. 70865, musí být prováděna podle kapitoly 1.6. „*Sanační a rekultivační záměr*“ „Plánu otvírky, přípravy a dobývání výhradního ložiska stavebního kamene v DP Nová Ves u Litovle“ (dále jen „Plán sanace a rekultivace“) schváleného závodním lomu [redacted] u ve 04/2010.
2. Rozdíl ve výši [redacted], vzniklý mezi částkou k datu 31. 12. 2009 organizací již vytvořenou ve výši [redacted] a tvorbou ve výši [redacted] bude sloužit jako rezerva na zajištění případných nepředpokládaných nákladů na sanační a rekultivační práce a na pokrytí nárůstu inflace.
3. Plán sanace a rekultivace musí být aktualizován každých 12 let od nabytí právní moci tohoto rozhodnutí a jeho finanční náročnost zhodnocena ve vztahu k celkově vytvořené částce [redacted] a s ohledem na navazující realizaci plánu likvidace a předložen Obvodnímu báňskému úřadu v Ostravě ke schválení.
4. Tímto rozhodnutím se ruší část C) výroku rozhodnutí Obvodního báňského úřadu v Brně ze dne 14. 2. 2000, č. j. 08-5322/99, o schválení vytváření finančních rezerv na sanace a rekultivace.

Odůvodnění:

Organizace **Českomoravský štěrk, a. s.**, zapsaná v obchodním rejstříku vedeném Krajským soudem v Brně, oddíl B, vložka 2389, IČ 25502247, se sídlem Mokrý č.p. 359, PSČ 664 04, předložila Obvodnímu báňskému úřadu v Ostravě [redacted] na základě zmocnění organizací ze dne 6. 9. 2010, žádost **o povolení hornické činnosti – otvírky, přípravy a dobývání výhradního ložiska** na pozemcích p. č. 166/3 a p. č. 186/75, oba v k. ú. Nová Ves u Litovle a pozemcích p. č. 125/2 a p. č. 125/6, oba v k. ú. Myslechovice, nacházejících se v části dobývacího prostoru Nová Ves u Litovle, evid. č. 70865 a **o schválení tvorby rezervy finančních prostředků na sanace a rekultivace** pozemků dotčených

dobýváním v dobývacím prostoru Nová Ves u Litovle, evid. č. 70865, evidovanou dne 13.9.2010 pod č.j. SBS 29150/2010, kterou organizace doplnila o další podklady řízení pod č.j. SBS 33942/2010 ze dne 22.10.2010 se spis. zn.: S 0256/2010-4.

Obvodní báňský úřad v Ostravě přezkoumal úplnost žádosti a dnem podání zahájil podle ustanovení § 44 odst. 1 zákona č. 500/2004 Sb., správního řádu řízení o povolení výše uvedené hornické činnosti, žádost umístil dne 18. 10. 2010 po dobu 15 dnů na úřední elektronickou desku úřadu a v souladu s ustanovením § 18 odst. 3 zákona č. 61/1988 Sb., o zahájení řízení o povolení předmětné hornické činnosti uvědomil pod spis. zn. S 0256/2010-3 všechny jemu známé účastníky řízení a dotčené správní úřady a za účelem projednání této žádosti stanovil termín ústního jednání spojeného s místním šetřením na den 2. 11. 2010 s tím, že svá stanoviska nebo námitky mohou uplatnit nejpozději při ústním jednání spojeném s místním šetřením, jinak nemusí být k později podaným stanoviskům nebo námitkám přihlédnuto.

Žádný z dotčených úřadů státní správy nepožádal o prodloužení lhůty stanovené zákonem k vyjádření ve věci.

Některým účastníkům řízení, uvedeným v ustanovení § 27 odst. 2 správního řádu, se nepodařilo uvědomění o zahájení správního řízení spis. zn. S 0256/2010-3 obvyklým způsobem doručit, a proto jim bylo uvědomění o zahájení správního řízení o žádosti a výzva, aby se v souladu s ustanovením § 36 odst. 3 správního řádu vyjádřili k jeho podkladu i ke způsobu jeho zjištění, popřípadě aby navrhli jeho doplnění v termínu nejpozději do deseti dnů od doručení této výzvy (spis. zn.: S 0256/2010 – 9), doručeno v souladu s ustanovením § 32 odst. 3 správního řádu, veřejnou vyhláškou.

Po provedeném ústním jednání spojeném s místním šetřením dne 2. 11. 2010, organizace doplnila podklady řízení pod č.j. SBS 00529/2011 ze dne 6. 1. 2011 a spis. zn.: S 0256/2010-10 o „Hydrogeologické posouzení vlivu pokračování těžby v dobývacím prostoru Nová Ves u Litovle na režim povrchových a podzemních vod“ a dne 17. 1. 2011 pod č.j. SBS 01763/2011 a spis. zn.: S 0256/2010-11 o „Znalecký posudek č. 84-09/2010 o zhodnocení výše tvorby zákonných rezerv finančních prostředků na sanaci, rekultivace a důlní škody v dobývacím prostoru Nová Ves u Litovle ev. č. DP 7 0865“.

Obvodní báňský úřad v Ostravě ověřil úplnost žádosti a dokumentace ve smyslu vyhlášky Českého báňského úřadu č. 104/1988 Sb., ve znění pozdějších předpisů a zjistil, že předložená žádost organizace je úplná.

Před vydáním rozhodnutí byli všichni účastníci řízení podle ustanovení § 36 správního řádu vyzváni, aby se vyjádřili k jeho podkladu i ke způsobu jeho zjištění, popřípadě aby navrhli jeho doplnění v termínu nejpozději do pěti dnů od doručení výzvy. Žádný z účastníků řízení této výzvy ve stanovené lhůtě nevyužil.

Předmětem požadované hornické činnosti, která bude zčásti prováděna souběžně s hornickou činností povolenou rozhodnutím OBÚ v Brně pod spis. zn.: 08-5322/99 ze dne 14. 2. 2000, je povolení vydobytí přírůstku zásob, tedy části celkových evidovaných zásob výhradního ložiska stavebního kamene, po provedeném a schváleném „Přepočtu zásob výhradního ložiska stavebního kamene Haňovice – Nová Ves u Litovle“ (Unigeo a.s., březen 2008) projednaném na 1129. zasedání Komise pro projekty a závěrečné zprávy dne 23. 5. 2008 pod č. j. 1429/660/2008, spis. zn.: 38401/ENV/08.

Tímto přepočtem byly původní bloky zásob, nově vymezeny svislými rovinami vedenými hranicemi stanoveného dobývacího prostoru Nová Ves u Litovle, evid. č. 70865 (dále jen „DP“) a nově stanovenou hloubkovou úrovní na kótě +300 m n.m.

„Plán otvírky, přípravy a dobývání výhradního ložiska stavebního kamene v DP Nová Ves u Litovle“ (dále jen „POPD“), zpracoval báňský projektant [REDAKCE], organizace Báňský inženýring Olomouc spol. s r.o., Jeronýmova 6, 779 00 Olomouc a schválil závodní lomu [REDAKCE] ve 04/2010.

V dokladové části jsou prokázána práva organizace k pozemku parcelní číslo 166/3 (orná půda) výpisem z katastru nemovitostí Katastrálního úřadu ze dne 8. 9. 2010, LV č. 124, kat. území Nová Ves u Litovle a k pozemku parcelní číslo 125/2, výpisem z katastru nemovitostí Katastrálního úřadu ze dne 8. 9. 2010, LV č. 276, kat. území Myslechovice, s uvedeným způsobem využití „dobývací prostor“. O oddělení pozemku parcelní číslo 166/3 z pozemku 166/1 v k. ú. Nová Ves u Litovle a trvalém odnětí ze zemědělského půdního fondu za účelem dobývání výhradního ložiska stavebního kamene bylo rozhodnuto odborem životního prostředí Městského úřadu Litovel dne 18. 8. 2009 pod č.j. LIT 8125/2009.

Vlastnictví k pozemku parcelní číslo 186/75 bylo osvědčeno výpisem z katastru nemovitostí Katastrálního úřadu ze dne 8. 9. 2010, LV č. 132, kat. území Nová Ves u Litovle, s uvedeným způsobem využití „dobývací prostor“. Vlastníkem podílu 13/20 je Město Litovel, nám. Přemysla Otakara 778/1b, 784 01 Litovel, 4/20 podílu Obec Bílá Lhota, Bílá Lhota č.p.1, 783 21 Chudobín a 3/20 podílu Obec Měrotín, Měrotín 19, 783 24 Slavětín u Litovle.

Vlastnictví k pozemku parcelní číslo 125/6 bylo osvědčeno výpisem z katastru nemovitostí Katastrálního úřadu ze dne 8. 9. 2010, LV č. 138, kat. území Myslechovice, s uvedeným způsobem využití „dobývací prostor“. Vlastníkem podílu 1/14 je Dostálová Ludmila, Hradečná 32, Bílá Lhota, 783 24 Slavětín u Litovle, 1/14 podílu Faksa Alois, Dubčany 95, 783 22 Cholina, 1/14 podílu Faksa František, Pateřín 29, Bílá Lhota, 783 21 Chudobín, 1/14 podílu Faksa Jan, Novosady 547/3, 784 01 Litovel, 1/14 podílu Faksa Jaroslav, Jilemnického 44, 974 00 Banská Bystrica, Slovensko, 8/14 podílu Faksová Marie, Pateřín 10, Bílá Lhota, 783 21 Chudobín a 1/14 Tomášková Marie, Pateřín 10, Bílá Lhota, 783 21 Chudobín. K jeho oddělení z pozemku p. č. 127/2 v k.ú. Myslechovice a trvalému odnětí ze zemědělského půdního fondu za účelem dobývání výhradního ložiska stavebního kamene bylo rozhodnuto odborem vodního a lesního hospodářství a zemědělství Okresního národního výboru v Olomouci dne 26. 2. 1990 pod zn.: Zem: 482/90-201/1-Ve.

Při stanovení okruhu účastníků řízení vycházel Obvodní báňský úřad v Ostravě z ustanovení § 18 odst. 1 zákona č. 61/1988 Sb. a žadatele, organizaci Českomoravský štěrk, a.s., IČ 25502247, se sídlem Mokrý č.p. 359, PSČ 664 04, zahrnul do okruhu účastníků řízení podle ustanovení § 27 odst. 1 písm. a) správního řádu, vlastníky pozemků parc. č. 186/75 v kat. území Nová Ves u Litovle a parc. č. 125/6 v kat. území Myslechovice, jako účastníky řízení podle ustanovení § 27 odst. 2 správního řádu a Město Litovel, nám. Přemysla Otakara 778/1b, 784 01 Litovel, v jehož územním obvodu má být hornická činnost vykonávána, jako účastníka řízení podle ustanovení § 27 odst. 3 a odst. 2 správního řádu.

Pro posouzení vlivů dobývání výhradního ložiska v rozsahu žádosti na hydrogeologický režim podzemních vod v širším okolí lokality bylo zpracováno organizací Geoservis spol. s r.o. a ověřeno [REDAKCE], osobou odborně způsobilou v hydrogeologii, „Hydrogeologické posouzení vlivu pokračování těžby v dobývacím prostoru Nová Ves u Litovle na režim povrchových a podzemních vod“, číslo úkolu 09012 (dále jen „posouzení“).

Podle tohoto hydrogeologického posouzení má ložisko Haňovice – Nová Ves u Litovle jednoduché hydrogeologické poměry a vodní režim bude zahloubením na úroveň +300 m n.m. ovlivněn „jen v rámci hranic dobývacího prostoru a jeho bezprostředním okolí“, zahloubení na úroveň +300 m n.m. „neovlivní rizikově režim povrchové a podzemní vody a neovlivní stávající vodní zdroje v širším okolí ložiska“. „V případě potřeby vypouštění

důlních vod do vodoteče Loučky“ upozorňuje posouzení na nutnost „požádat příslušný vodoprávní úřad o stanovení způsobu a podmínek pro vypouštění důlních vod do vod povrchových ve smyslu zákona č. 254/2001 Sb., ve znění pozdějších předpisů“.

Toto upozornění nebylo zahrnuto do podmínek tohoto rozhodnutí, neboť nakládání s důlními vodami je upraveno ustanovením § 40 horního zákona, a zákonem č. 254/2001 Sb., jejichž dodržování vyplývá z povinnosti dodržovat platné právní předpisy.

Součástí kap. 1.6. POPD je „Sanační a rekultivační záměr“ zahrnující rekultivaci pozemků uvnitř DP s cílem vytvoření vodní plochy a rekultivaci pozemků **p. č. 157/1, 157/2, 158, 159, 186/1, 186/76** všechny v k. ú. Nová Ves u Litovle, nacházejících se mimo DP, na kterých organizace, na základě povolení vydaných podle zvláštních právních předpisů, zřídila k provádění hornické činnosti stavby a provozní zařízení, které jsou potřebné pro otvírku přípravu a dobývání výhradního ložiska a pro úpravu nebo zušlechťování nerostů prováděné v souvislosti s jejich dobýváním a pro dopravu všech zařízení a hmot, a jejichž sanaci, která obsahuje i rekultivace podle zvláštních zákonů, je organizace povinna zajistit. K zajištění navržené technické a biologické rekultivace všech pozemků dotčených hornickou činností je výpočtem stanovena částka v celkové výši [REDAKCE]

Tato kapitola nahrazuje původní rekultivační záměr spočívající v navrácení pozemků dotčených hornickou činností zpět plnění funkcí lesa uvedený v kap. 1.6 (str. 19-30) „POPD ložiska stavebního kamene v DP Haňovice I“ z dubna 1999, k jehož realizaci bylo schváleno vytváření finančních rezerv na sanaci a rekultivaci za podmínek uvedených v části výroku C) rozhodnutí Obvodního báňského úřadu v Brně ze dne 14.2.2000, č.j. 08-5322/99, v celkové výši [REDAKCE]

Vzhledem ke změně rekultivačního cíle, požádala organizace o změnu části výroku C) rozhodnutí Obvodního báňského úřadu v Brně ze dne 14. 2. 2000, č.j. 08-5322/99 a na podporu svých tvrzení žádost doplnila o „Znalecký posudek o zhodnocení výše tvorby zákonných rezerv finančních prostředků na sanaci, rekultivaci a důlní škody v dobývacím prostoru Nová Ves u Litovle ev. č. DP 7 0865“ (dále jen „posudek“), který je zapsán ve znaleckém deníku pod poř. č. 84-09/2010, zpracovaný soudním znalcem [REDAKCE] který byl jmenován znalcem rozhodnutím předsedy Krajského soudu v Brně ze dne 4. 3. 2002, č. j. Spr. 3387/2000 a č.j. Spr. 733/2004 pro základní obor ekonomika, odvětví ceny a odhady, specializace oceňování ložisek nerostných surovin včetně pozemků, sanačních a rekultivačních prací, a pro základní obor těžba, odvětví těžba nerostů, specializace hornická činnost a činnost prováděná hornickým způsobem při povrchovém dobývání a úpravě nerostných surovin včetně sanačních a rekultivačních prací, důlní škody a stanovení výše škody (dále jen „znalec“).

Znalec v kapitole 3.1 *Celková rekapitulace posudku* uvádí:

A) Objednatelem navržená tvorba finančních prostředků – zákonných rezerv na sanaci a rekultivaci pozemků dotčených těžbou v dobývacím prostoru Nová Ves u Litovle i pozemků dotčených touto činností vně tohoto dobývacího prostoru v cílové a již vytvořené části [REDAKCE] je opodstatněná a dostačující na provedení sanačních a rekultivačních prací v DP Nová Ves u Litovle dle předložené dokumentace, v cenové úrovni ke dni podání tohoto posudku,

Závěr znalce uvedený v bodě A) je zahrnut do části výroku B) tohoto rozhodnutí.

B) Rozdíl [REDAKCE] vzniklý mezi částkou k datu 31. 12. 2009 objednatelům již natvořenou (ve výši [REDAKCE]) a objednatelům nově navrženou tvorbou (ve výši

██████████) bude sloužit jako rezerva na zajištění případných nepředpokládaných nákladů na sanační a rekultivační práce a na pokrytí nárůstu inflace,

Závěr znalce uvedený v bodě B) je zahrnut do podmínky č. 2 výroku B) tohoto rozhodnutí.

C) Celková výše zákonných rezerv na důlní škody ve výši ██████████ ke dni podání posudku již vytvořená, je s ohledem na stávající průběh hornické činnosti v DP Nová Ves u Litovle dostačující.

Změna celkové výše zákonných rezerv na důlní škody, o které bylo rozhodnuto v samostatném řízení, nebyla předmětem žádosti organizace a proto závěr znalce uvedený v bodě C) nebyl zahrnut do podmínek tohoto rozhodnutí.

Na straně č. 9 posudku znalec uvádí tato doporučení:

1. s ohledem na dobu plánované exploatace ložiska aktualizovat plán sanace a rekultivace v horizontu maximálně každých 12 – 13 let z důvodů zapracování případných změn v postupu sanačních a rekultivačních prací včetně případné změny cílové částky rezerv na sanace a rekultivace (její snížení či zvýšení), i s ohledem na navazující realizaci plánu likvidace,
2. cílovou částku rezerv na sanace a rekultivace v návaznosti na předchozí bod v uvedeném časovém horizontu aktualizovat, a její výpočty vždy vztahovat pouze na zásoby vytěžitelné, tozn. na zásoby, ke kterým byly střety zájmů zcela vyřešeny a k jejichž vytěžení byla hornická činnost právoplatně povolena.

Opatření č. 1 doporučené znaleckým posudkem (na str. č. 9 posudku), bylo zahrnuto do podmínky č. 3 výroku B) tohoto rozhodnutí.

Po zrušení části C) výroku rozhodnutí Obvodního báňského úřadu v Brně ze dne 14. 2. 2000, č.j. 08-5322/99, o schválení vytváření finančních rezerv na sanace a rekultivace, v celém jeho rozsahu tímto rozhodnutím, zůstávají podmínky části výroku A) a B) rozhodnutí Obvodního báňského úřadu v Brně ze dne 14.2.2000, č.j. 08-5322/99, stanovené pro dobývání zásob v rozsahu „POPD ložiska stavebního kamene v DP Haňovice I“ z dubna 1999, č. j. 4635/99, v hranicích a za podmínek uvedených v rozhodnutí o stanovení DP, na pozemcích p.č. 186/1 v k.ú. Nová Ves a p.č. 125/2 v k.ú. Myslechovice, s vyřešenými majetkoprávními vztahy, omezených výškovou úrovní +320 m n.m., nadále v platnosti.

V průběhu řízení se vyjádřili tito účastníci a dotčené orgány státní správy:

1. Město Litovel, náměstí Přemysla Otakara 778, 784 01 Litovel – souhlasné vyjádření ze dne 4. 8. 2010, č.j. LIT 16637/2010 projednané na 78. Schůzi Rady města Litovel ze dne 15. 7. 2010.
2. Obec Měrotín, Měrotín 19, 783 24 Slavětín u Litovle - souhlasné vyjádření ze dne 8. 6. 2010, schválené Zastupitelstvem obce Měrotín na svém zasedání č. 05/2010 dne 26. 5. 2010.
3. Obec Bílá Lhota, Bílá Lhota č.p. 1, 783 21 Chudobín - souhlasné vyjádření ze dne 18. 5. 2010, projednané na schůzi Rady obce dne 10. 5. 2010.
4. Odbor výstavby, Městský úřad Litovel, Havlíčkova ul. 818, PSČ 784 01 – vyjádření ze dne 7. 6. 2010, spis. zn.: VYS 579/2010/Jako, č.j. LIT 12412/2010 – podanou žádost bere na vědomí bez připomínek.

5. Odbor životního prostředí, Městský úřad Litovel, náměstí Přemysla Otakara 778, pracoviště ul. Havlíčkova 818, PSČ 784 01 Litovel – stanovisko ze dne 31. 5. 2010, č.j. LIT 9627/2010:

5.1. Stanovisko z hlediska nakládání s odpady dle § 79 odst. 4 písmo b) zákona č. 185/2001 Sb., o odpadech a o změně některých dalších zákonů, ve znění pozdějších předpisů: Městský úřad Litovel, odbor životního prostředí, jako věcně a místně příslušný správní orgán v oblasti nakládání s odpady, souhlasí s předloženou dokumentací za předpokladu dodržení podmínek uvedených v plánu otvírky, přípravy a dobývání výhradního ložiska stavebního kamene vypracovaném v dubnu 2010

Upozorňujeme:

1. K zásypům může být použita pouze nekontaminovaná zemina.
2. V případě vzniku nebezpečného odpadu během stavby je nutné mít "souhlas k nakládání s nebezpečnými odpady" dle výše uvedeného zákona, který na základě žádosti vydá příslušný obecní úřad obcí s rozšířenou působností. Souhlas musí být vyřízen před vznikem nebezpečného odpadu.
Doklady o způsobu odstranění nebo využití odpadu, který vznikne v rámci stavby, budou součástí dokumentace předkládané při kolaudaci.

Podmínka stanoviska „...souhlasí... za předpokladu dodržení podmínek uvedených v plánu otvírky, přípravy a dobývání výhradního ložiska stavebního kamene vypracovaném v dubnu 2010“, je zahrnuta do podmínky č. 1, části II. výroku A) toho rozhodnutí. Dodržování doplňujících podmínek č. 1 a č. 2 uvedených v „upozornění“ ke stanovisku, vyplývá z povinnosti dodržovat ustanovení zvláštních předpisů, proto tyto doplňující podmínky nebyly zahrnuty do podmínek tohoto rozhodnutí.

5.2. Stanovisko vodoprávního úřadu: Městský úřad Litovel, odbor životního prostředí jako věcně a místně příslušný vodoprávní úřad podle ustanovení § 104 odst. 2 písmo c) a § 106 zák. č. 254/2001 Sb. o vodách a o změně některých zákonů, ve znění pozdějších předpisů, Vám sděluje, že připravovaná akce je možná za splnění níže uvedených podmínek:

1. Investor zajistí v průběhu těžby a úpravy kameniva zabezpečení látek ohrožujících jakost povrchových a podzemních vod. Použitá mechanizace bude v dobrém technickém stavu, aby případnými úniky látek škodlivých vodám nedocházelo ke kontaminaci a ohrožení jakosti podzemních a povrchových vod.

Dodržování této podmínky je zahrnuto v odstavci „Ochrana vodního toku Loučka“ kap. 1.3.4. POPD a v kap. 1.3.1. POPD a v bodě č. 1. části II. výroku A) tohoto rozhodnutí.

2. Případné ohrožení jakosti vod je nutné bezprostředně oznámit na OŽP MěÚ Litovel dle § 41 odstavce 1 vodního zákona.

Tato podmínka nebyla zahrnuta do podmínek tohoto rozhodnutí, neboť dodržování ustanovení § 41 odst. 1 vodního zákona vyplývá z povinnosti dodržovat platné právní předpisy.

3. Při provádění těžební činnosti požadujeme dodržovat zásady obecné ochrany vodních zdrojů. Zemina a sypké materiály musí být ukládány tak, aby nedocházelo k jejich splavování. Bude zachováno ochranné pásmo vodního toku Loučka v šířce 6 m od břehové čáry.

Dodržování této podmínky je zahrnuto v odstavci „Ochrana vodního toku Loučka“ kap. 1.3.4. POPD a v kap. 1.3.1. POPD a v bodě č. 1. části II. výroku A) tohoto rozhodnutí.

4. V případě nutnosti čerpání a následného vypouštění důlních vod do vod povrchových (do vodního toku Loučka) je nutné požádat vodoprávní úřad (MěÚ Litovel, odbor ŽP, Havlíčkova 818, dveře 302) o povolení k nakládání s vodami dle ustanovení § 8 odst. 1 písmeno b) bodu 3 a písmeno c) vodního zákona. Způsob a podmínky vypouštění důlních vod do vod povrchových stanoví Krajský úřad Olomouckého kraje (§ 107 písmo h)).

5. Stavba odlučovače ropných látek je dle § 55 vodního zákona charakterizována jako vodní dílo. Z tohoto důvodu si investor zažádá o povolení ke stavbě příslušný vodoprávní úřad (MěÚ Litovel, odbor ŽP, Havlíčkova 818, dveře 302). Upozorňujeme, že projektová dokumentace určená ke stavebnímu řízení musí být zpracována projektantem autorizovaným pro obor vodohospodářské stavby (zák. č. 360/1992 Sb. ve znění pozdějších předpisů); doklady pro vydání stavebního povolení k vodním dílům a vzory žádostí jsou uvedeny ve vyhlášce č. 432/2001 Sb.

6. Z důvodu rozšíření těžebního prostoru požadujeme aktualizovat stávající havarijní řád a předložit ke schválení příslušnému vodoprávnímu úřadu.

Dodržování podmínek č. 4, č. 5 a č. 6 ukládá předložené POPD a bod č. 1. části II. výroku A) tohoto rozhodnutí a povinnost dodržovat platné právní předpisy.

- 5.3. Stanovisko orgánu ochrany přírody: MěÚ Litovel, odbor životního prostředí jako orgán ochrany přírody (dále jen městský úřad), příslušný dle § 77 odst. 3 zákona ČNR č. 114/1992 Sb., o ochraně přírody a krajiny, ve znění pozdějších předpisů, nemá námitek k výše uvedené hornické činnosti.
6. Česká republika – Ministerstvo obrany, Vojenská ubytovací a stavební správa, Svatoplukova 2687/84, 615 00 Brno – Židenice – souhlasné stanovisko ze dne 28.5.2010, č.j. 1704 – 3537/16579/2010-1383-ÚP-OL k provádění trhacích prací.
7. Odbor životního prostředí a zemědělství, Krajský úřad Olomouckého kraje, Jeremenkova 40a, 779 11 Olomouc – stanovisko ze dne 25.5.2010, č.j. KUOK 44905/2010, sp. zn.: KÚOK/44905/2010/OŽPZ/7231
- 7.1. Oddělení ochrany životního prostředí - Kamenolomy a zpracování kamene patří dle NV 615/2006 Sb. do kategorie středních zdrojů znečišťování ovzduší. Při povolování provozu musí provozovatel zdroje postupovat v souladu se zákonem č. 86/2002 Sb., o ochraně ovzduší a o změně některých dalších zákonů (zákon o ochraně ovzduší), v platném znění a vyhl. č. 205/2009 Sb.
- 7.2. Oddělení ochrany přírody - Uvedený záměr nemůže mít významný vliv na evropsky významné lokality ani ptačí oblasti.
- 7.3. Oddělení vodního hospodářství - Vypouštět důlní vody do vod povrchových lze pouze způsobem a za podmínek stanovených příslušným vodoprávním úřadem, kterým je Krajský úřad Olomouckého kraje. Způsob a podmínky pro vypouštění důlních vod do vod povrchových udělí rámec pro následné povolení příslušného vodoprávního úřadu, kterým je Městský úřad Litovel, Odbor životního prostředí, k odběru důlní vody za účelem snížení její hladiny dle ustanovení § 8 zákona č. 254/2001 Sb., o vodách a o změně některých zákonů (vodní zákon), v platném znění. Pro manipulaci se závadnými látkami je ve smyslu ustanovení § 39 odst. 2 písmo a) vodního zákona nutné zpracovat plán opatření pro případ havárie v rozsahu vyhlášky č. 450/2005 Sb. a předložit jej ke schválení příslušnému vodoprávnímu úřadu, kterým je Městský úřad Litovel, Odbor životního prostředí.

Dodržování těchto podmínek plyne z kap. 1.3.3. a kap. 1.3.4. POPD a z bodu č. 1. části II. výroku A) tohoto rozhodnutí.

7.4. Oddělení lesnictví - *Dojde k dotčení pozemků ve vzdálenosti do 50 m od okraje lesa. Podle § 48 odst. 2 písmo c) zákona č. 289/1995 Sb., o lesích a o změně a doplnění některých zákonů (lesní zákon), v platném znění, je k vyjádření příslušný obecní úřad s rozšířenou působností, zde Městský úřad Litovel.*

Tato podmínka vyplývá z povinnosti dodržovat platné právní předpisy, a proto nebyla zahrnuta do podmínek tohoto rozhodnutí.

7.5. Oddělení integrované prevence a EIA - *Na záměr „Pokračování těžby v DP Nová Ves u Litovle“ byl dne 1. 2. 2010, pod č.j.: KUOK 105384/2009 vydán závěr zjišťovacího řízení s tím, že výše uvedený záměr nebude posuzován podle citovaného zákona.*

8. Zemědělská vodohospodářská správa, Oblast povodí Moravy a Dyje, Pracoviště Olomouc, Lazecská 6, 779 00 Olomouc – sdělení ze dne 5.5.2010, zn.: OPM/OL/358/10-Ve: *V návaznosti na naše vyjádření ke zjišťovacímu záměru pod č.j. OPM/OU821109-Ve ze dne 10.12.2009 a s ohledem na předloženou dokumentaci sdělujeme, že nemáme dalších zásadních námitek. Hydrogeologický posudek nepředpokládá přítok podzemních vod ve velkém množství. Je však upozorňováno na ošetření rizika těžby na kvalitu povrchových vod Loučky a zvážení množství vypouštěných důlních vod z navrhovaného rozšíření do koryta toku. Postupným prohlubováním pod zónu aktivní vodní výměny se změní současný stav odvodňování důlních vod do recipientu. Upozorňujeme, že kvalitativní vlastnosti důlní vody vypouštěné do vodního toku Loučka bude nutné minimalizovat důsledným dodržováním preventivních opatření souvisejících se zabezpečením používaných mechanismů před úniky škodlivin a hospodařením v dobývacím prostoru Nová Ves u Litovle. Závěrem žádáme, aby v případě potřeby vypouštění důlních vod do recipientu Loučka byl požádán příslušný vodoprávní úřad, v daném případě Krajský úřad Olomouckého kraje, o stanovení způsobu, množství a podmínek pro vypouštění důlních vod do vod povrchových i s ohledem na vyjádření naší organizace ze dne 10.12.2009.*

Tyto podmínky jsou zahrnuty v bodě č. 1. části II. výroku A) tohoto rozhodnutí a v kap. 1.3.3. a kap. 1.3.4. POPD.

9. Krajská hygienická stanice Olomouckého kraje se sídlem v Olomouci, Wolkerova 6, 779 11 Olomouc – souhlasné závazné stanovisko ze dne 19.5.2010, č.j. M2OL1564S/2010

10. Odbor výkonu státní správy VIII, Ministerstvo životního prostředí České republiky – stanovisko ze dne 14.5.2010, č.j. 38248/ENV/10, 1027/570/10: *Záměr byl posouzen ve smyslu zákona č. 100/2001 Sb., o posuzování vlivů na životní prostředí. Za státní správu geologie - z hlediska ochrany a využití suroviny výhradního ložiska - nemáme k předložené změně POPD na ložisku Haňovice-Nová Ves u Litovle zásadní připomínky. Z dokumentace však vyplývá, že po otvírce nejnižší etáže lomu (zahlobení lomu na etáž v úrovni 300 m.n.m.) bude těžba suroviny probíhat pod úrovní místní erozivní základny (tu představuje potok Loučka protékající v prostoru lokality v úrovni okolo 317 m n.m.). Těžba suroviny bude tedy vyžadovat snížení hladiny podzemní vody v prostoru ložiska. Hydrogeologické poměry popisované v příslušné kapitole jsou hodnoceny jako jednoduché. Uvedené údaje o hydrogeologických poměrech lokality, propustnosti horninových komplexů, očekávaných přítocích vody do ložiska a objemech podzemní*

vody, které bude nutné z prostoru lomu odvádět byly převzaty z ložiskového průzkumu. Speciální hydrogeologický průzkum lokality nebyl proveden. S ohledem na tuto skutečnost a zkušenosti z lokalit s obdobnou geologickou stavbou v tektonicky porušených puklinově propustných kolektorech kulmských hornin, nelze bez podrobného hydrogeologického průzkumu vyloučit ovlivnění hydrogeologického režimu podzemních vod v širším okolí lokality. Proto před zahájením projektovaných prací doporučujeme provedení podrobného hydrogeologického průzkumu (včetně dlouhodobých čerpacích zkoušek a monitoringu), který by měl být proveden v dostatečném předstihu před plánovaným zahloubením lomu pod úroveň hladiny podzemní vody. Hydrogeologický průzkum by měl být vyprojektován tak, aby bylo možné (ještě před zahloubením lomu pod úroveň hladiny podzemní vody v ložisku) vyloučit negativní vliv čerpání podzemní vody z prostoru ložiska na hydrogeologické poměry širšího okolí lokality, okolní ekosystémy a krajinu.

Doporučení provést před zahloubením lomu podrobný hydrogeologický průzkum (včetně dlouhodobých čerpacích zkoušek a monitoringu) je zahrnuto v závěru kap. 1.3.4. na str. 22 POPD, organizace v průběhu řízení předložila „Hydrogeologické posouzení vlivu pokračování těžby v dobývacím prostoru Nová Ves u Litovle na režim povrchových a podzemních vod“, proto nebylo toto doporučení zahrnuto do podmínek tohoto rozhodnutí.

11. Odbor životního prostředí, Městský úřad Litovel, náměstí Přemysla Otakara 778, pracoviště ul. Havlíčkova 818, PSČ 784 01 Litovel – souhlas ze dne 18.8.2009, č.j. LIT 8125/2009, k trvalému odnětí půdy ze zemědělského půdního fondu pozemku parc. č. 166/3 – celý, v k.ú. Nová Ves u Litovle.

Na základě oznámení žadatele o záměru „Pokračování těžby v DP Nová Ves u Litovle“ bylo provedeno zjišťovací řízení, ke kterému vydal Odbor životního prostředí a zemědělství, Krajský úřad Olomouckého kraje, Jeremenkova 40a, 779 11 Olomouc – závěr zjišťovacího řízení podle § 7 zákona č. 100/2001 Sb., ve znění pozdějších předpisů, ze dne 1.2.2010, č.j. KUOK 105384/2009, sp. zn.: KÚOK/105384/2009/OŽPZ/7265:

„Záměr „Pokračování těžby v OP Nová Ves u Litovle“ naplňuje dikci bodu 2.5. kategorie II, přílohy č. 1, zákona č. 100/2001 Sb., o posuzování vlivů na životní prostředí a o změně některých souvisejících zákonů (zákon o posuzování vlivů na životní prostředí), ve znění pozdějších předpisů. Z tohoto důvodu bylo v kontextu s § 7 citovaného zákona provedeno zjišťovací řízení, jehož cílem bylo zjistit, zda záměr bude ve smyslu tohoto zákona posuzován. Na základě zjišťovacího řízení provedeného dle § 7 citovaného zákona, přičemž ze strany veřejnosti a dotčených orgánů státní správy byla vznesena jedna závažnější připomínka k uvažované investici, která byla v tomto závěru zjišťovacího řízení řádně vypořádána, došel příslušný orgán k závěru, že záměr „Pokračování těžby v DP Nová Ves u Litovle“ nebude posuzován podle citovaného zákona.“

V řízení o povolení hornické činnosti spočívající v dobývání výhradního ložiska stavebního kamene v části dobývacím prostoru Nová Ves u Litovle, evid. č. 70865, nebyly zjištěny takové závady a nedostatky, zejména v oblasti bezpečnosti a ochrany zdraví při práci, bezpečnosti provozu a hospodárného využívání ložiska, jež by bránily povolení navrhované hornické činnosti.

Jelikož byly splněny všechny zákonem stanovené podmínky pro povolení předmětné hornické činnosti, rozhodl Obvodní báňský úřad v Ostravě tak, jak je uvedeno výše.

Poučení o opravném prostředku:

Podle § 81 a následujících zákona č. 500/2004 Sb., o správním řízení, ve znění pozdějších předpisů, lze proti tomuto rozhodnutí podat odvolání u Obvodního báňského úřadu v Ostravě ve lhůtě 15 dnů ode dne jeho oznámení. O případném odvolání bude rozhodovat Český báňský úřad v Praze.

Podle ustanovení § 8 odst. 3 vyhlášky ČBÚ č. 104/1988 Sb., ve znění pozdějších předpisů, se vrací žadateli jedno ověřené vyhotovení Plánu otvirky, přípravy a dobývání výhradního ložiska stavebního kamene v DP Nová Ves u Litovle, schváleného závodním lomem Ing. [redacted] ve 04/2010.

Toto rozhodnutí vloží žadatel do dolového deníku.

[redacted]

[redacted]

[redacted]

předseda
Obvodního báňského úřadu v Ostravě
[redacted]
vedoucí báňský inspektor
Obvodního báňského úřadu v Ostravě

Seznam ke spis. zn.: S 0256/2010-15-511/[REDACTED]/Mc:

a) Účastníci řízení:

1. Českomoravský šterk, a.s., Mokrá 359, 664 04 Mokrá,
2. Město Litovel, nám. Přemysla Otakara 778/1b, 784 01 Litovel
3. Obec Bílá Lhota, Bílá Lhota č.p.1, 783 21 Chudobín
4. Obec Měrotín, Měrotín 19, 783 24 Slavětín u Litovle
5. [REDACTED]
6. [REDACTED]
7. [REDACTED]
8. [REDACTED]
9. [REDACTED]
10. [REDACTED]
11. [REDACTED]

b) Dotčené správní úřady:

12. Odbor výstavby, Městský úřad Litovel, Havlíčkova ul. 818, 784 01 Litovel
13. Odbor životního prostředí, Městský úřad Litovel, Havlíčkova ul. 818, 784 01 Litovel
14. Česká republika – Ministerstvo obrany, Vojenská ubytovací a stavební správa, Svatoplukova 2687/84, 615 00 Brno – Židenice
15. Odbor životního prostředí a zemědělství, Krajský úřad Olomouckého kraje, Jeremenkova 40a, 779 11 Olomouc
16. Zemědělská vodohospodářská správa, Oblast Moravy a Dyje, Pracoviště Olomouc, Lazecká 6, 779 00 Olomouc
17. Krajská hygienická stanice Olomouckého kraje, Wolkerova 6, 779 11 Olomouc
18. Odbor výkonu státní správy VIII, Ministerstvo životního prostředí České republiky, Krapkova 3, 779 00 Olomouc



Toto rozhodnutí nabylo
právní moci dne 2.6.2013
Je vykonatelné dne 2.6.2013
Obvodní báňský úřad pro území krajů
Jihomoravského a Zlínského
dne 7.6.2013

OBVODNÍ BÁŇSKÝ ÚŘAD PRO ÚZEMÍ KRAJŮ JIHOMORAVSKÉHO A ZLÍNSKÉHO

č.j. SBS 14916/2013/OBÚ-01

poř.č. 1806

vydává pro

Českomoravský štěrk, a.s.

Mokrá č.p. 359, PSČ 664 04

IČ: 255 02 247

podle § 5 odst. 2 zák. č. 61/1988 Sb., o hornické činnosti, výbušninách a o státní báňské správě, v platném znění, na základě splnění podmínek stanovených obecně závaznými právními předpisy pro výkon požadovaného předmětu činnosti, ve znění pozdějších předpisů (dále jen zákona č. 61/19688 Sb.)

OPRÁVNĚNÍ

**k hornické činnosti a projektování objektů a zařízení pro hornickou činnost
v rozsahu podle § 2 zákona č. 61/1988 Sb., písm.**

- a) vyhledávání a průzkum ložisek vyhrazených nerostů
- b) otvirka, příprava a dobývání výhradních ložisek.
- c) zřizování, zajišťování a likvidace důlních děl a lomů.
- d) úprava a zušlechťování nerostů prováděné v souvislosti s jejich dobýváním,
- e) zřizování a provozování odvalů, výsypek a odkališť při činnostech uvedených v písmenech b) až d),
- i) důlně měřická činnost.

**k činnosti prováděné hornickým způsobem
a projektování objektů a zařízení pro činnost prováděnou hornickým způsobem
v rozsahu podle § 3 zákona č. 61/1988 Sb., písm.**

- a) dobývání ložisek nevyhrazených nerostů, včetně úpravy a zušlechťování nerostů prováděných v souvislosti s jejich dobýváním, a vyhledávání a průzkum ložisek nevyhrazených nerostů prováděné k tomu účelu,
 - b) těžba písků v korytech vodních toků a štěrkopísků plavoucími stroji, včetně úpravy a zušlechťování těchto surovin prováděných v souvislosti s jejich těžbou, s výjimkou odstraňování nánosů při údržbě vodních toků,
 - e) zemní práce prováděné za použití strojů a výbušnin, pokud se na jedné lokalitě přemísťuje více než 100 000 m krychlových horniny, s výjimkou zakládání staveb,
- odborné vedení organizace: je uvedeno na samostatné příloze, která je nedílnou součástí tohoto oprávnění
Tímto oprávněním se ruší dříve vydané oprávnění OBÚ v Brně pod poř.č. 1628, vydané pod č.j. 03952/2009/01 dne 24.8.2009 z důvodu změn.


Odůvodnění:

Na základě žádosti organizace Českomoravský štěrk, a.s., doručené dne 17.5.2013, evidované pod č.j. SBS 14916/2013-OBÚ-01, o změnu oprávnění k hornické činnosti a činnosti provádění hornickým způsobem, včetně jejího projektování, vzhledem k tomu, že organizace vyhověla všem požadavkům uvedeným v §1 vyhl. ČBÚ v Praze č. 15/1995 Sb., o oprávnění k hornické činnosti a činnosti prováděné hornickým způsobem, jakož i k projektování objektů a zařízení, která jsou součástí této činnosti, bylo její žádosti v plném rozsahu vyhověno.

Poučení o odvolání:

Proti tomuto rozhodnutí se lze odvolat podle § 68 odst. 5) zákona 500/2004 Sb. o správním řízení k Českému báňskému úřadu v Praze prostřednictvím Obvodního báňského úřadu v Brně do 15-ti dnů ode dne jeho doručení.

V Brně dne: 4.6.2013



předseda OBU
pro území kraje Jihomoravského a Zlínského

Českomoravský štěrk, a.s.

Mokrá č.p. 359. PSČ 664 04

IC: 255 02 247

Odborné vedení organizace:

- 1) [REDACTED]
Osvědčení:
 - **Báňský projektant** pro hornickou činnost podle § 2 písm. b), c), d), e) zákona č.61/1988 Sb., pro činnost prováděnou hornickým způsobem podle § 3 písm. a), b) zákona č.61/1988 Sb., vydané OBÚ Brno pod ev. č. 0232, č.j. 2546/2007/00
 - **Osvědčení** o odborné způsobilosti projektovat, provádět a vyhodnocovat geologické práce v oboru Ložisková geologie, vydané rozhodnutím Ministerstva životního prostředí poř.č. 2073/2008, č.j.602/660/16869/ENV/08, ze dne 17.4.2008
- 2) [REDACTED]
 - **Osvědčení** o odborné způsobilosti projektovat, provádět a vyhodnocovat geologické práce v oboru Ložisková geologie, vydané rozhodnutím Ministerstva životního prostředí poř.č. 2135/2010, č.j.150/660/4221/ENV/11, ze dne 31.3.2011.
- 3) [REDACTED]
Osvědčení :
 - **Bezpečnostní technik** pro hornickou činnost s omezením na povrchové dobývání písků a štěrkopísků podle § 2 písm. b), c), d), e), zákona č.61/1988 Sb., vydané OBÚ Brno pod ev. č. 0944, č.j. 08-0922/96-415.2.
- 4) [REDACTED]
Osvědčení :
 - **Závodní lomu** s roční těžbou užitkového nerostu nižší než 500 000 t při hornické činnosti podle § 2 písm. b), c), d), e) zákona č.61/1988 Sb., při činnosti prováděnou hornickým způsobem podle § 3 písm. a) zákona č.61/1988 Sb., vydané OBÚ v Plzni, č.j. 1894/97.
- 5) [REDACTED]
Osvědčení :
 - **Závodní lomu** s roční těžbou užitkového nerostu nižší než 500 000 t při hornické činnosti a činnosti prováděné hornickým způsobem, vydané OBÚ v Příbrami, č.j. 2090/2008/07/5.
- 6) [REDACTED]
Osvědčení:
 - **Závodní lomu** s roční těžbou nad 500 000 tun užitkového nerostu pro povrchové dobývání nerudných surovin, povrchové dobývání písků a štěrkopísků vydané ČBÚ v Praze pod č.j. 3582/II/07/169 ze dne 16.01.2008
 - **Závodní lomu** pro lomy s roční těžbou užitkového nerostu do 500 000 tun na území České republiky pro povrchové dobývání, cihlářských hlín, štěrků, písků a kameniva při hornické činnosti podle § 2 písm. b), c), d), e) zákona č.61/1988 Sb., při činnosti prováděnou hornickým způsobem podle § 3 písm. a), b) zákona č.61/1988 Sb., vydané OBÚ Brno pod ev. č. 0246, č.j. 2546/2007/015

7)

Osvědčení:

- **Závodní lomu** s roční těžbou nad 500 000 tun užitkového nerostu pro povrchové dobývání nerudných surovin, povrchové dobývání písků a šterkopísků vydané ČBÚ v Praze pod č. j. 3583/II/07/170 ze dne 16.01.2008

- **Závodní lomu** pro lomy s roční těžbou užitkového nerostu do 500 000 tun na území České republiky pro povrchové dobývání, cihlářských hlín, šterků, písků a kameniva při hornické činnosti podle § 2 písm. b), c), d), e) zákona č.61/1988 Sb., při činnosti prováděnou hornickým způsobem podle § 3 písm. a), b) zákona č.61/1988 Sb., vydané OBÚ Brno pod ev. č. 0247, č.j. 2546/2007/016

8)

Osvědčení :

- **Závodní lomu** s roční těžbou užitkového nerostu nižší než 500 000 t při hornické činnosti podle § 2 písm. b), c), d), e) zákona č.61/1988 Sb., při činnosti prováděnou hornickým způsobem podle § 3 písm. a) zákona č.61/1988 Sb., vydané OBÚ v Plzni, č.j. 1895/97.

- **závodní** při činnosti prováděné hornickým způsobem podle § 3 písm. e), zákona č.61/1988 Sb., vydané OBÚ v Příbrami pod č.j.: 2357-415.3-Šch/Jan -04

9)

Osvědčení:

- **Závodní lomu** s roční těžbou nad 500 000 tun užitkového nerostu pro povrchové dobývání nerudných surovin, povrchové dobývání písků a šterkopísků vydané ČBÚ v Praze pod č.j. 3584/II/07/167 ze dne 16.01.2008

- **Závodní lomu** pro lomy s roční těžbou užitkového nerostu do 500 000 tun na území České republiky pro povrchové dobývání, cihlářských hlín, šterků, písků a kameniva při hornické činnosti podle § 2 písm. b), c), d), e) zákona č.61/1988 Sb., při činnosti prováděnou hornickým způsobem podle § 3 písm. a), b) zákona č.61/1988 Sb., vydané OBÚ Brno pod ev. č. 0248, č.j. 2546/2007/017

10)

Osvědčení:

- **Závodní lomu** s roční těžbou nad 500 000 tun užitkového nerostu pro povrchové dobývání nerudných surovin, povrchové dobývání písků a šterkopísků vydané ČBÚ v Praze pod č. j. 3585/II/07/168 ze dne 16.01.2008

- **Závodní lomu** pro lomy s roční těžbou užitkového nerostu do 500 000 tun na území České republiky pro povrchové dobývání, cihlářských hlín, šterků, písků a kameniva při hornické činnosti podle § 2 písm. b), c), d), e) zákona č.61/1988 Sb., při činnosti prováděnou hornickým způsobem podle § 3 písm. a), b) zákona č.61/1988 Sb., vydané OBÚ Brno pod ev. č. 0249, č.j. 2546/2007/018

- **Závodní** pro činnost prováděnou hornickým způsobem podle § 3 písm. c), e), i) zákona č.61/1988 Sb., vydané OBÚ Brno pod ev. č. 0250, č. j. 2546/2007/019

- **Báňský projektant** pro hornickou činnost podle § 2 písm. b), c), d), e) zákona č.61/1988 Sb., pro činnost prováděnou hornickým způsobem podle § 3 písm. a), b), e), i) zákona č.61/1988 Sb., vydané OBÚ Brno pod ev. č. 0251, č. j. 2546/2007/020

- **Bezpečnostní technik** pro hornickou činnost podle § 2 písm. a), b), c), d), e), zákona č.61/1988 Sb., pro činnost prováděnou hornickým způsobem podle § 3 písm. a), b), e), i) zákona č.61/1988 Sb., vydané OBÚ Brno pod ev. č. 0252, č. j. 2546/2007/021

11) [REDACTED]

Osvědčení:

- **Projektant instalací elektrických zařízení** pro hornickou činnost podle § 2 písm. a) b), c), d), e) zákona č.61/1988 Sb., pro činnost prováděnou hornickým způsobem podle § 3 písm.a), b), d), e), f), g), i) zákona č.61/1988 Sb., vydané OBÚ Brno pod ev. č. 0255, č.j. 2546/2007/024

12) [REDACTED]

Osvědčení:

- **Báňský projektant** pro hornickou činnost podle § 2 písm. b), c), d) zákona č.61/1988 Sb., pro činnost prováděnou hornickým způsobem podle § 3 písm. a) zákona č.61/1988 Sb., vydané OBÚ Brno pod ev. č. 0256, č. j. 2546/2007/025

13) [REDACTED]

Osvědčení:

- **Závodní lomu** s těžbou nad 500 000 tun pro povrchové dobývání nerudných surovin, povrchové dobývání písků a štěrkopísků vydané ČBÚ Praha pod č. j.3789/II/99/115 ze dne 26.4.2000

- **Závodní lomu** pro lomy s roční těžbou užitkového nerostu do 500 000 tun na území České republiky pro povrchové dobývání. cihlářských hlín, štěrků, písků a kameniva při hornické činnosti podle § 2 písm. b), c), d), e) zákona č.61/1988 Sb., při činnosti prováděnou hornickým způsobem podle § 3 písm. a), b) zákona č.61/1988 Sb., vydané OBÚ Brno pod ev. č. 0258, č.j. 2546/2007/027

14) [REDACTED]

Osvědčení :

- **Závodní lomu** s roční těžbou užitkového nerostu nižší než 500 000 t při hornické činnosti podle § 2 písm. b), c), d), e) zákona č.61/1988 Sb., při činnosti prováděnou hornickým způsobem podle § 3 písm. a) zákona č.61/1988 Sb., vydané OBÚ v Plzni, č.j. 1893/97.

15) [REDACTED]

Osvědčení:

- **Závodní lomu** pro lomy s roční těžbou užitkového nerostu do 500 000 tun na území České republiky pro povrchové dobývání, cihlářských hlín, štěrků, písků a kameniva při hornické činnosti podle § 2 písm. b), c), d), e) zákona č.61/1988 Sb., při činnosti prováděnou hornickým způsobem podle § 3 písm. a) zákona č.61/1988 Sb., vydané OBÚ Brno pod ev. č. 0260, č.j. 2546/2007/029

- **Bezpečnostní technik** pro hornickou činnost podle § 2 písm. a), b), c), d), e), zákona č.61/1988 Sb., pro činnost prováděnou hornickým způsobem podle § 3 písm. a), b) zákona č.61/1988 Sb., vydané OBÚ Brno pod ev. č. 0261, č. j. 2546/2007/030

16) [REDACTED]

Osvědčení :

- **Závodní lomu** s roční těžbou užitkového nerostu nižší než 500 000 t při hornické činnosti podle § 2 písm. a), b), c), d) zákona č.61/1988 Sb., při činnosti prováděnou hornickým způsobem podle § 3 písm. a), g), h) zákona č.61/1988 Sb., vydané OBÚ v Plzni , č.j. 2315/01.

- 17) [REDACTED]
Osvědčení:
- **Závodní lomu** s roční těžbou nad 500 000 tun užitkového nerostu pro povrchové dobývání nerudných surovin, povrchové dobývání písků a šterkopísků vydané ČBÚ v Praze pod č. j. 3587/II/07/102 ze dne 16.01.2008
- 18) [REDACTED]
Osvědčení:
- **Závodní lomu** s roční těžbou užitkového nerostu nižší než 500 000 t při hornické činnosti podle § 2 písm. b), c), d), e) zákona č.61/1988 Sb., při činnosti prováděnou hornickým způsobem podle § 3 písm. a) zákona č.61/1988 Sb., vydal OBÚ v Plzni , č.j. 1896/97.
- 19) [REDACTED]
Osvědčení:
- **Závodní lomu** pro lomy s roční těžbou užitkového nerostu do 500 000 tun na území České republiky pro povrchové dobývání, cihlářských hlín, šterků, písků a kameniva při hornické činnosti podle § 2 písm. b), c), d), e) zákona č.61/1988 Sb., při činnosti prováděnou hornickým způsobem podle § 3 písm. a), b) zákona č.61/1988 Sb., vydané OBÚ Brno pod ev. č. 0263, č.j. 2546/2007/032
28)
- 20) [REDACTED]
Osvědčení:
- Hlavní důlní měřič, vydané ČBÚ Praha. č.j. 2941/93, ev.č.0151.
- 21) [REDACTED]
Osvědčení:
- **Závodní lomu** s roční těžbou užitkového nerostu nižší než 500 000 t při hornické činnosti podle § 2 písm. b), c), d), e), g) zákona č.61/1988 Sb., při činnosti prováděnou hornickým způsobem podle § 3 písm. a) zákona č.61/1988 Sb., vydané OBÚ v Příbrami, č.j.1251/2009/07/4.
- **Bezpečnostní technik** při hornické činnosti a činnosti prováděné hornickým způsobem, vydal OBÚ v Příbrami, č.j. 1788-415:3-Šch/Jan-05.
- 22) [REDACTED]
Osvědčení:
- **Závodní** pro činnost prováděnou hornickým způsobem podle § 3 písm. a), c), d) f,g) zákona č.61/1988 Sb., pro montáž, opravy, revize, zkoušky a projektování elektrických zařízení stupeň E1,skupiny C1, vydané OBÚ Plzeň, č.j. 3446/00.
- 23) [REDACTED]
Osvědčení:
- **Závodní lomu** pro lomy s roční těžbou užitkového nerostu do 500 000 tun na území České republiky pro povrchové dobývání, cihlářských hlín, šterků, písků a kameniva při hornické činnosti podle § 2 písm. b), c), d), e) zákona č.61/1988 Sb., při činnosti prováděnou hornickým způsobem podle § 3 písm. a) zákona č.61/1988 Sb., vydané OBÚ Brno pod ev. č. 0265, č.j. 2546/2007/034

24) [REDACTED]

Osvědčení:

- **Závodní lomu** s roční těžbou nad 500 000 tun užitkového nerostu pro povrchové dobývání nerudných surovin, povrchové dobývání písků a štěrkopísků vydané ČBÚ v Praze pod č. j. 3588/II/07/165 ze dne 16.01.2008

- **Závodní lomu** pro lomy s roční těžbou užitkového nerostu do 500 000 tun na území České republiky pro povrchové dobývání, cihlářských hlín, štěrků, písků a kameniva při hornické činnosti podle § 2 písm. b), c), d), e) zákona č.61/1988 Sb., při činnosti prováděnou hornickým způsobem podle § 3 písm. a), b) zákona č.61/1988 Sb., vydané OBÚ Brno pod ev. č. 0266, č. j. 2546/2007/035

- **Báňský projektant** pro hornickou činnost podle § 2 písm. b), c), d), e) zákona č.61/1988 Sb., pro činnost prováděnou hornickým způsobem podle § 3 písm. a), b) zákona č.61/1988 Sb., vydané OBÚ Brno pod ev. č. 0267, č. j. 2546/2007/036

- **Bezpečnostní technik** pro hornickou činnost podle § 2 písm. a), b), c), d), e), zákona č.61/1988 Sb., pro činnost prováděnou hornickým způsobem podle § 3 písm. a), b), e), f) zákona č.61/1988 Sb., vydané OBÚ Brno pod ev. č. 0268, č. j. 2546/2007/037

- **Závodní** pro činnost prováděnou hornickým způsobem podle § 3 písm. e), f) zákona č.61/1988 Sb., vydané OBÚ Brno pod ev. č. 0269, č. j. 2546/2007/038

25) [REDACTED]

Osvědčení:

- **Závodní** pro činnost prováděnou hornickým způsobem podle § 3 písm. e), f) zákona č.61/1988 Sb., vydané OBÚ Brno pod ev. č. 0270, č.j. 2546/2007/039

26) [REDACTED]

Osvědčení:

- **Hlavní důlní měřič**, vydané ČBÚ v Praze pod č. j.1757/1991 ze dne 15.10.1991, ev. č. 0039

27) [REDACTED]

Osvědčení:

- **Hlavní důlní měřič**, vydané ČBÚ v Praze pod č. j.3782/1993 ze dne 13.10.1993, ev. č. 0152

28) [REDACTED]

Osvědčení:



- **Hlavní důlní měřič**, vydané ČBÚ v Praze pod č. j.3502/II/00 ze dne 13.12.2000, ev. č. 236

29) [REDACTED]

Osvědčení:

- **Hlavní důlní měřič**, vydané ČBÚ Praha, č.j. SBS/44096/2012/ČBÚ-22/3, ze dne 25.1.2013.

V Brně dne: 4.6.2013



předseda OBÚ
pro území krajů Jihomoravského a Zlínského

Soupis pozemků a výpočet vyrovnání za období od 1. 11. 2016 do 31. 12. 2016
s právem hospodařit pro Lesy České republiky, s.p. pronajatých společností Českomoravský štěrk, a.s.

Pozemek p.č.	Výměra pozemků v m ²	Výměra plochy / vyrovnání							
		základní v m ²	cena za m ²	celkem vyrovnání v Kč					
358/12	30	30							
358/13	42	42							
358/14	25	25							
358/15	382	382							
358/25	35	35							
358/26	34	34							
358/27	61	61							
358/28	16	16							
358/29	448	448							
358/34	36	36							
Celkem	1 109				0		0	0	0
Rozlišení ploch		Výměra v m ²	Roční vyrovnání	Počet dní v r. 2016	Počet dní 1.11. - 31.12.2016	Alikvótní část vyrovnání			
Plochy základní					61				

Soupis pozemků a výpočet vyrovnání za období od 1. 1. 2019 do 31. 12. 2019
s právem hospodařit pro Lesy České republiky, s.p. pronajatých společností Českomoravský štěrk, a.s.

Pozemek p.č.	Výměra pozemků v m ²	Výměra plochy / vyrovnání							
		základní v m ²	cena za m ²	celkem vyrovnání v Kč					
358/12	30	30							
358/13	42	42							
358/14	25	25							
358/15	382	382							
358/25	35	35							
358/26	34	34							
358/27	61	61							
358/28	16	16							
358/29	448	448							
358/34	36	36							
Celkem					0		0	0	0
Rozlišení ploch	Výměra v m ²	Roční vyrovnání					Vyrovnání		
Plochy základní									

Rekapitulace						
Období	Výměra v m ²	Roční vyrovnání	Počet dní v roce	Počet dní		Vyrovnání
1. 11. - 31. 12. 2016	1 109		366	61		
1. 1. - 31. 12. 2017	1 109		365	365		
1. 1. - 31. 12. 2018	1 109		365	365		
1. 1. - 31. 12. 2019	1 109		365	365		
Celkem:						