

Smlouva č. 44617
o souhlasu a podmínkách úpravy podzemního produktovodu ČEPRO, a.s.
Golčův Jeníkov-Nové Město úsek D2-16 Nové Město-Potěhy v k.ú. Kaňk,
v rámci stavby investora „I/38 Odstranění dopravních závad – OK Kaňk, SO-501 – Ochrana
produktovodu“

uzavřená
ve smyslu § 1746 odst. 2 zákona č. 89/2012 Sb., občanského zákoníku, v platném znění a zákona
č. 189/1999 Sb., o nouzových zásobách ropy, v platném znění

mezi smluvními stranami

ČEPRO, a.s.

sídlem: Dělnická 213/12, Holešovice, 170 00 Praha 7
zapsaná v obchodním rejstříku u Městského soudu v Praze, oddíl B, vložka 2341
zastoupena: Mgr. Janem Duspěvou, předsedou představenstva a
Ing. Heleňou Hostkovou, místopředsedkyní představenstva
IČ: 60193531
DIČ: CZ60193531
bankovní spojení: Komerční banka a.s.
číslo účtu: 11902931/0100

Zástupci pověření k jednání v rámci uzavřené smlouvy:

ve věcech technických:






Pověření jsou oprávněni jednat každý samostatně.

(dále jen „vlastník“)

a


Ředitelství silnic a dálnic ČR, státní organizace

sídlem: Na Pankráci 546/56, 145 05 Praha 4
zastoupené: 
IČ: 65993390
DIČ: CZ65993390
nadřízený orgán: Ministerstvo dopravy ČR
zřizovací listina: č.j. 12 164/1996-KM, v platném znění všech dodatků
bankovní spojení: 
číslo účtu: 

Zástupci pověření k jednání v rámci uzavřené smlouvy:

ve věcech smluvních:

ve věcech technických:



(dále jen „ŘSD ČR“ nebo „investor“)

Název akce: I/38 Okružní křižovatka Kaňk („Odstranění dopravních závad, okružní křižovatka
KAŇK, SO 501 – Ochrana produktovodu Čepro, a.s.“), v k.ú. Kaňk.
Územní rozhodnutí o umístění stavby ze dne 24.03.2017, sp.zn.: SÚ.-085648/2016/Ce, pod
č.j. MKH/019652/2017, viz Příloha č. 3.

1. Předmět smlouvy

- 1.1. Vlastník je provozovatelem ocelového produktovodu s názvem DN 200 – uloženého v chráničce ocelové DN 300 (katodově chráněného potrubí pro přepravu ropných látek), křižující stávající silnicí III/03321 od Kutné Hory ke křižovatce se silnicí I/38 v katastrálním území v k.ú. Kaňk ve vlastnictví ČEPRO, a.s. (dále jen „produktovod“), který je veřejně prospěšnou stavbou podle zákona č.183/2006 Sb. a stavbou provozovanou ve veřejném zájmu ve smyslu zákona č. 189/1999 Sb., o nouzových zásobách ropy, ve znění pozdějších předpisů. Produktovod se nachází v hloubce 1,82-1,9 m od úrovně rostlého terénu. Pod stávající silnicí je uložen v chráničce ocelové DN 300. Chránička je zakončena cca 1,0m za krajnicí silnice III. třídy, tj. předpokládaná délka chráničky je cca 11,50 m. Dle podkladů pokračuje produktovod ve směru Kolín v přímé, ve směru k Čáslavi je v blízkosti konce chráničky směrový lom cca 5° . Produktovod je chráněn ochranným pásmem o šíři 300 m na každou stranu od osy produktovodu a chování v ochranném pásmu podléhá v rozsahu stanoveném zákonem souhlasu provozovatele podle uvedeného zákona.
- 1.2. Investor má záměr provést přípravu a výstavbu stavby: „I/38 Odstranění dopravních závad – OK Kaňk, SO 501-Ochrana produktovodu Čepro“ v k.ú. Kaňk (dále jen „Stavba“) ve vlastnictví České republiky s příslušností hospodařit pro ŘSD ČR. Umístění stavby podle záměru investora se dotkne části trasy produktovodu (jeho součástí a příslušenství) spočívající v osazení nové chráničky na stávající potrubí ČEPRO, a.s. dle ČSN 650204 a ČSN EN 14161 (Dálkovod hořlavých kapalin), zejména výměna stávající chráničky a její prodloužení. Stávající chránička bude odstraněna. Při odstraňování chráničky bude dbáno na ochranu izolace stávajícího potrubí s nezbytností uložit část trasy produktovodu do chráničky, to jest část trasy produktovodu v rámci výstavby nově izolovat a doplnit o chráničku, která se stane součástí produktovodu (dále jen „úprava produktovodu“).
- 1.3. Veškeré činnosti potřebné pro úpravu produktovodu provede a zajistí investor na vlastní náklady a odpovědnost v rámci stavby jako tzv. vyvolanou investici při úplném dodržení všech závazků a podmínek plynoucích z této smlouvy a/nebo příslušných správních dokumentů.
- 1.4. Investor se zavazuje ve smyslu ust. § 2890 zákona č. 89/2012 Sb., občanský zákoník, nahradit vlastníkovu újmu, která mu vznikne v souvislosti s úpravou a ochranou produktovodu, k jejíž přípravě uděluje vlastník touto smlouvou svůj souhlas se stanovením podmínek. Investor se zavazuje nahradit vlastníkovu zejména veškeré náklady a veškerou škodu, které vzniknou v souvislosti s jakoukoliv činností, kterou bude vlastník vykonávat nebo kterou od investora strpí na základě této smlouvy. Vlastník se zavazuje přijmout na náklady investora vzájemně písemně dohodnutá opatření tak, aby rozsah škody byl co nejmenší.
- 1.5. Předmětem této smlouvy jsou práva a povinnosti smluvních stran při zajištění přípravy a realizace úpravy produktovodu v souvislosti se Stavbou na základě projektové dokumentace pro územní řízení, schválené územním rozhodnutím uvedeným v záhlaví této smlouvy, upřesněné projektem pro stavební řízení pro Stavební úpravy „I/38 Odstranění dopravních závad, okružní křižovatka KAŇK SO 501 – Ochrana produktovodu“ (okružní křižovatka KAŇK, komunikace I/38) č.j. 3088/05 zpracovaným společností Ateliér projektování inženýrských staveb s.r.o. Ohradní 24B, 140 00 Praha 4 - Michle (dále jen „projektová dokumentace“), která bude předmětem stavebního řízení s přihlédnutím ke stavebnímu povolením ze dne 29.5.2019 č.j. 171275/2018/KUSK-DOP/Lac (pr.m. 24.6.2019) z názvem Stavební úpravy „I/38 Odstranění dopravních závad, okružní křižovatka KAŇK SO 101.1 – komunikace SO 801 – vegetační úpravy, stavební úpravy stávající stykové křižovatky na křižovatku okružní na poz. parc.č. 651/1, 651/2, 651/3, 651/4, 653/1, 653/25, 653/26, 653/27, 653/28, 727,730/1, 730/2, 730/3, 734/8, 734/14, 734/15, 739/19, v k.ú. Kaňk, 711, 712/1 v k.ú. Libenice, 356/3, 292, 358/2 a 355/1 v k.ú. Hlízov (dále jen „stavba“).“ Předmětem smlouvy jsou také práva a povinnosti smluvních stran při vypořádání nákladů a újmou vzniklých vlastníkovu z důvodu Stavby a majetkoprávního vypořádání. Vlastník se vyjádřil k projektové dokumentaci a stanovil požadavky a podmínky pro stavbu dopisem ze dne 15.05.2014 č.j. S1/2/134/14, ze dne 03.09.2014 č.j. S1/2/254/14, ze dne 15.03.2016 č.j. S1/2/87/16, ze dne 23.06.2016 č.j. S1-2/236/16, ze dne 28.11.2017 č.j. S1-2/439/17, ze dne 29.12.2017 č.j. S1-2/471/17, a ze dne 19.12.2018 č.j. S1-2/557/18. Vyjádření k projektové dokumentaci tvoří nedílnou součást této smlouvy jako její Příloha č. 1.

- 1.6. Podle projektové dokumentace, zej. projektu pro územní řízení schváleného rozhodnutím o umístění stavby se stavba bude dotýkat produktovodu takto:
- 1.6.1. SO 501 – Osazení chráničky z ocelových trub DN 500 na stávající trouby produktovodu vlastníka o délce 19,60 m
- 1.6.2. Pozemky vlastníka nejsou dotčeny.
- 1.7. Investor se zavazuje před podáním žádosti o stavební povolení zpracovat veškerou navazující dokumentaci v rámci přípravy stavby tak, aby zahrnovala úplnou ekologickou likvidaci veškerého odpadu vzniklého prováděním úpravy produktovodu (vč. odstraněné staré izolace produktovodu). Investor, resp. zhotovitel je původcem odpadu vzniklého při provádění stavby a v souvislosti s ním.

2. Místo a doba plnění

2.1. Místem plnění SO 501 jsou pozemky nad produktovodem jiných vlastníků v k.ú. Kaňk:

Pozemek p.č.	Druh	Způsob dotčení	Doba dotčení
730/1	Orná půda	Chránička produktovodu	Trvale
730/3	Orná půda	Chránička produktovodu	Trvale
739/19	Ostatní plocha	Chránička produktovodu	Trvale
653/1	Zahrada	Chránička produktovodu	Trvale

- 2.2. Nedílnou součástí této smlouvy je jako její Příloha č. 2 Situace se zakreslením místa plnění (snímek katastrální mapy v platném znění) s vyznačením hranic pozemků, místa, rozsahu a způsobu dotčení produktovodu včetně ochrany produktovodu.
- 2.3. Dobou plnění, se rozumí období od uzavření této smlouvy do protokolárního předání místa plnění v ochranném pásmu produktovodu vč. úpravy produktovodu a náhrady veškeré újmy vzniklé v souvislosti se stavbou vlastníkovi.
- 2.3.1. Ukončení doby plnění nastane písemným protokolem podepsaným zástupci obou stran smlouvy stvrzujícím úplné splnění všech závazků, dluhů investora vyplývajících z této smlouvy vůči vlastníkovi včetně zřízení věcných práv vlastníka k pozemkům dotčeným umístěním úpravy produktovodu vč. chráničky. Protokolární předání a převzetí plnění podle tohoto bodu bude zahrnovat zejména:
- majetkoprávní vypořádání (prohlášení o nabytí vlastnictví v rámci prevence škody naturální restitucí tj. bez nároku investora na zaplacení),
 - konečné stvrzení fyzického převzetí úpravy produktovodu včetně všech dokladů prokazujících podle požadavků vlastníka její vlastnosti, které nemohly být předány k okamžiku ukončení doby realizace chráničky produktovodu (např. kolaudace a doklady ohledně konečné ekologické likvidace vzniklého odpadu),
 - konečné předání veškerých dokladů o vzniku věcných práv vlastníka k cizím pozemkům dotčeným umístěním úpravy produktovodu v těch případech, kdy nebyly předány k okamžiku zakrytí produktovodu. Doklady se zavazuje Investor předat v rozsahu stanoveném písemně vlastníkem. Smluvní strany sjednávají právo vlastníka vůči Investorovi na uplatnění vad plnění investora po dobu pětileté záruky za řádné provedení a plnou provozuschopnost stavby. V rámci záruky Investor garantuje dodržení projektu schváleného vlastníkem, neprodlené odstranění vad a nedodělků zjištěných v záruční době a plnou provozuschopnost a projektované parametry provedených úprav po celou záruční dobu. V rámci záruční doby bude mít vlastník vůči Investorovi právo na neprodlené bezplatné odstranění veškerých případných vad a/nebo – podle vlastní volby v reklamaci – na náhradu účelně vynaložených nákladů vlastníka na jejich odstranění. Rovněž bude mít právo na náhradu újmy vzniklé z důvodu vadného plnění vč. ušlého zisku.
- 2.3.2. Smluvní strany se dohodly, že závazným termínem konečného protokolárního předání plnění investorem včetně majetkoprávního vypořádání a včetně všech dokladů prokazujících zřízení věcných práv k dotčeným pozemkům dle smlouvy je 31.12.2020. Termín lze změnit písemným dodatkem k této smlouvě.

- 2.4. Doba realizace Objektu SO 501 počíná zápisem do stavebního deníku o předání místa plnění v ochranném pásmu produktovodu vč. vytyčení příslušné části produktovodu vlastníkem na základě písemné objednávky investora a na jeho náklady a končí současně s dobou plnění. Bez podpisu vlastníka není stavebník oprávněn jakkoliv zasáhnout do majetku a práv vlastníka ani zahájit činnosti v ochranném pásmu produktovodu, podléhající souhlasu provozovatele produktovodu podle zákona č. 189/1999 Sb. Doba realizace končí tím, že vlastník potvrdí protokolárně převzetí úpravy produktovodu včetně všech vyžádaných dokladů a práv ve stavu sjednaném ve smlouvě. Investor se zavazuje zajistit průběh realizace úpravy produktovodu i stavby bez přerušení či omezení provozu produktovodu, jeho ohrožení či poškození. Předpokládaná doba realizace úpravy produktovodu je od 03/2020 do 12/2020.
- 2.5. Vlastník nepřevezme (resp. je oprávněn odmítnout převzetí) úpravy produktovodu dokud nebude mít od Investora veškeré doklady prokazující, že činnosti byly provedeny v souladu s touto smlouvou a že technické a bezpečnostní podmínky provoz umožňují.
- 2.6. Termíny zahájení a ukončení úpravy produktovodu vč. opatření na jeho ochranu po dobu stavby (zejména s ohledem a ve smyslu průběhu vlastních prací dotýkajících se provozu produktovodu a jeho ochranného pásma) budou písemně dohodnuty smluvními stranami v harmonogramu postupu prací (dále též jen „harmonogram“) s ohledem na provozní možnosti vlastníka. Tento harmonogram stvrzený podpisy obou stran (vlastníka a investora) bude po výběru zhotovitele Stavby investorem připojen formou dodatku jako Příloha č. 4 k této smlouvě a bude vždy investorem aktualizován podle požadavku vlastníka, vyžádají-li to zájmy provozu produktovodu a po schválení vlastníkem připojen k této smlouvě. Za vlastníka je pověřen k potvrzení harmonogramu i jeho případných aktualizací zástupce vlastníka pověřený k jednání v rámci této smlouvy.

2. Rozsah a obsah předmětu plnění

- 3.1. Povinností investora, kterou je investor zavázán splnit na vlastní náklady, jsou veškeré investorské činnosti potřebné k řádnému splnění smlouvy, zejména:
- 3.1.1. zajištění vstupních podkladů pro projektovou a investorskou přípravu úpravy a ochrany produktovodu od vlastníka.
- 3.1.2. zajištění investorských činností pro projektovou přípravu úpravy a ochrany objektů a zařízení vlastníka uvedených v této smlouvě a demolici zrušených částí zařízení vlastníka, pokud je předmětem této smlouvy. Chránička produktovodu bude projektována ve standardním provedení podle zvyklostí vlastníka tak, aby splňovaly technické předpisy, podle nichž je produktovod provozován i právní předpisy zejm. zákon č. 183/2006 Sb. a další právní předpisy, zejména na úseku ochrany životního prostředí (všech jeho složek) a omezení vlivu na okolí podle požadavků vlastníka. Projekt bude na základě této smlouvy vycházet z technických podmínek dle bývalé ČSN č. 650204 a č. 830916 a rovněž bude respektovat provozní a technické předpisy zařízení vlastníka. Před zahájením výstavby chráničky předloží investor ke schválení vlastníkem realizační dokumentaci v souladu s touto smlouvou a vyjádřeními vlastníka (viz Příloha č. 1 této smlouvy).
- 3.1.3. zajištění investorských činností pro vydání územního rozhodnutí a jeho případných změn (vč. ochranných a zabezpečovacích pásem) a stavebních povolení (vč. ochranných a zabezpečovacích pásem) pro zařízení a objekty uvedené ve čl. 1. této smlouvy včetně změn těchto rozhodnutí. Zajištění příslušných práv k cizím pozemkům před zahájením realizace chráničky produktovodu.
- 3.1.4. Investor předloží projektovou dokumentaci v každé fázi přípravy stavby v rozsahu SO 501 i její případné změny včas k připomíncek vlastníkem a po zapracování připomínek vlastníkem k písemnému schválení.
- 3.1.5. Zajištění investorských činností před realizací chráničky produktovodu a zadávací řízení na zhotovitele chráničky produktovodu. Realizaci chráničky produktovodu zajišťuje Investor prostřednictvím zhotovitele celého úseku Stavby, který byl/bude vybrán na základě zadávacího řízení veřejné zakázky a který bude vlastníkem předem písemně odsouhlasen. O výběru zhotovitele Stavby je Investor povinen vlastníka informovat a akceptovat připomínky k zadávací dokumentaci pro výběrové řízení zhotovitele prací na produktovodu. Smlouvu o dílo s vybraným zhotovitelem uzavře Investor svým jménem a na vlastní účet s tím, že si je investor vědom, že chránička produktovodu se stane okamžikem jejího dokončení součástí produktovodu a v důsledku toho dokončením vrostle do vlastnictví

vlastníka produktovodu, totéž platí pro výměnu izolace produktovodu v prostoru chráničky produktovodu. Nabytí vlastnictví bude potvrzeno protokolárně postupem sjednaným v této smlouvě.

- 3.1.6. Zajištění vlastní realizace úpravy produktovodu (izolace a chránička v projektovaném úseku).
- 3.1.7. Zajištění zřízení věcných práv k pozemkům dotčeným umístěním chráničky produktovodu na dobu trvání chráničky produktovodu. Věcná břemeno pro chráničku bude zřízeno ve smyslu z. č. 189/1999 Sb. ve prospěch vlastníka jako provozovatele produktovodu, před zahájením realizace chráničky a na náklady investora. Znění smlouvy o zřízení věcného břemene bude předem písemně schváleno vlastníkem. Rozsah zřízení práv bude realizován dle geometrických plánů pro vyznačení rozsahu věcného břemene zhotovených v průběhu výstavby podle skutečné polohy chráničky. Geometrický plán musí splňovat požadavky pro umožnění jeho začlenění do geodetického informačního systému vlastníka, uveřejněné na webových stránkách vlastníka.
- 3.1.8. Zajištění a výkon technického dozoru investora na Stavbě, zahrnující zejména:
- předání staveniště pro úpravu produktovodu (předání zařízení a objektů vlastníka) za účasti vlastníka zhotoviteli,
 - dodržování podmínek všech správních rozhodnutí, zejm. územního a stavebního povolení a dalších rozhodnutí příslušných orgánů,
 - prověření a kontrola kvality včetně nedestruktivních zkoušek v rozsahu podle projektu či požadavků vlastníka pro části plnění zhotovitele, které spočívají v odkrytí produktovodu či budou zakryty či se stanou nepřístupnými, kontrola kvality za účasti včas písemně přizvaného zástupce vlastníka,
 - zajištění řádného výkonu předepsaných zkoušek materiálu, plnění a zařízení zhotovitelem, předepsaných projektem a právními i technickými předpisy, včetně nedestruktivních zkoušek, které prokazují kvalitu prováděných prací, dodržování technologických postupů a podmínek stavebně právních předpisů, shromažďování a evidence dokladů o jejich výsledcích, dokladů o shodě, atestů, záručních listin apod., které prokazují kvalitu prováděných prací a dodávek tak, aby mohly být předány vlastníkovi produktovodu při převjímacím řízení,
 - písemně informovat vlastníka nejméně 10 pracovních dnů předem o prováděných pracích, které budou v dalším pracovním postupu zakryty nebo se stanou nepřístupnými. Při nesplnění této podmínky je povinen investor na vlastní náklady zabezpečit odkrytí zakrytých částí díla.
 - zajištění řádného vedení stavebního či montážního deníku zhotovitelem tak, aby mohl být ve formě předepsané podle zák. č. 183/2006 Sb. předán vlastníkovi při převjímacím řízení k archivaci,
 - prevence vzniku škod na majetku vlastníka (vč. ušlého zisku) a na životním prostředí, provádění opatření k odvracení či minimalizaci škod při ohrožení majetku vlastníka (včetně živelných událostí a osob na straně zhotovitele),
 - kontrola dodržování časového plánu výstavby, tj. schváleného harmonogramu podle této smlouvy v návaznosti na smlouvy o dílo se zhotovitelem, kontrola řádného převzetí a uskladnění případných dodávek vlastníka na staveništi,
 - příprava a převzetí podkladů a listin potřebných pro odevzdání a převzetí úpravy a ochrany produktovodu (vč. odstranění ochrany pokud ji projekt předepisuje) od zhotovitele včetně dokladů o řádné demolicí a ekologické likvidaci odpadu. Doklady se rozumí také dokumentace potřebná k převzetí dokončených zařízení a jejich uvedení do provozu.
 - odevzdání veškerých dokladů a dokumentace před protokolárním předáním vlastníkovi nejméně 30 pracovních dnů před převjímkou úpravy produktovodu již bude stvrzeno ukončení doby plnění této smlouvy.
 - zajištění kolaudačního řízení (případně včasné povolení zkušebního provozu nebo předčasného užívání), účast na kolaudačním jednání, zajištění dokumentace skutečného provedení stavby v listinné i elektronické formě ve formátu určeném vlastníkem a zajištění pravomocného kolaudačního rozhodnutí, (vše předat vlastníkovi).
 - vypracování geometrických plánů s umístěním produktovodu s novou chráničkou pro vyznačení rozsahu věcného břemene o šíři zabezpečovacího pásma produktovodu a obstarání jejich začlenění do elektronického informačního systému vlastníka předáním geodetických údajů v elektronické podobě formátu dgn podle pokynů vlastníka a v rozsahu vyžádaném vlastníkem.

- protokolární předání úpravy produktovodu (včetně věcných břemen ke všem pozemkům dotčeným jejím provedením včetně všech dokladů dle této smlouvy) vlastníkovu k provozování. Vlastník není povinen převzít úpravu produktovodu před tím, než investor doloží vznik věcných práv pro vlastníka pro umístění úpravy produktovodu na cizích pozemcích.
- 3.1.9. Zajištění všech investorských činností po ukončení doby realizace úpravy produktovodu, zejména:
- kontrola dodržování podmínek záruky,
 - odstranění případných vad a nedodělků z přejímacího řízení,
 - kontrola provedených prací a uplatňování reklamací vůči zhotoviteli v rámci záruční doby, ukončení činnosti uplynutím záruční doby.
- 3.2. Vlastník uděluje za účelem splnění úkolů souvisejících se zřízením věcných práv pro vlastníka dle této smlouvy na dobu nezbytně nutnou pro zajištění výše uvedených investorských činností a splnění všech závazků investora plnou moc investorovi k jednání s vlastníky dotčených pozemků uvedených v této smlouvě v rozsahu problematiky zřízení věcných břemen (služebnosti inženýrské sítě) na náklady investora ve znění schváleném vlastníkem a ve prospěch vlastníka jako oprávněného, který smlouvu na důkaz souhlasu s přijetím věcného práva podepíše. Investor plnou moc přijímá. Plná moc zaniká dosažením účelu, tj. zřízením věcných břemen v rozsahu chráničky produktovodu, nejpozději však 31.12.2020. Na uzavření smlouvy se vztahuje zákon č. 189/1999 Sb., § 3 odst. 11, a dále § 1767 a násl., zejm. § 1769 zákona č. 89/2012 Sb., občanský zákoník, v platném znění. Smluvní strany se dohodly, že plná moc může být udělena na zvláštní listině.
- 3.3. Povinností, resp. závazkem investora je nahradit vlastníkovu ve formě finanční náhrady náklady vzniklé vlastníkovu v souvislosti s uzavřením této smlouvy, na které má vlastník na základě smlouvy nárok, jedná se zejména o veškeré náklady na činnosti vlastníka vykonávané na základě této smlouvy a v souvislosti s ní (viz b. 6.1 smlouvy). Investor se zavazuje zaplatit tyto náklady na základě faktur vlastníka, které budou splňovat podmínky této smlouvy:
- 3.3.1. budou mít náležitosti daňového a účetního dokladu
 - 3.3.2. budou doloženy kalkulací fakturovaných nákladů.
 - 3.3.3. k fakturované částce bude připočtena DPH v zákonem stanovené výši.
 - 3.3.4. splatnost faktur bude činit 30 dnů ode dne jejich vystavení a odeslání doporučenou poštou investorovi na jeho adresu Ředitelství silnic a dálnic ČR, Správa Praha, Na Pankráci 546/56, 145 05 Praha 4.
- Investor bude oprávněn vrátit fakturu, která nebude mít náležitosti sjednané v této smlouvě ve lhůtě její splatnosti s písemným uvedením důvodů jejího vrácení. Vrácení faktury nemá vliv na běh lhůty splatnosti, nedohodnou-li se smluvní strany písemně jinak. Smluvní strany se dohodly, že budou-li mít záměr realizovat fakturaci elektronickou formou, učiní tak na základě samostatné písemné dohody.
- 3.4. Investor bude písemně informovat vlastníka o termínu zahájení stavby chráničky produktovodu včas, tj. nejméně 30 dnů předem; tím nejsou dotčena ujednání této smlouvy, která se upravují podmínky zahájení.
- 3.5. Investor je povinen při plnění povinností podle této smlouvy a po celou dobu její platnosti zajistit dodržování a dodržovat obecně závazných právních předpisů, obecně závazných technických předpisů a technických norem, ujednání této smlouvy, technických a provozních předpisů vlastníka a řídit se výchozími podklady vlastníka odevzdanými ke dni uzavření této smlouvy nebo v průběhu jejího plnění, jeho pokyny, zápisy a dohodami smluvních stran a rozhodnutími a vyjádřeními či stanovisky veřejnoprávních orgánů. Přitom bude vždy přednostně dbát ochrany oprávněných zájmů vlastníka.

4. Čas plnění

- 4.1. Investor bude závazky a povinnosti podle této smlouvy vykonávat po dobu od data uzavření této smlouvy do jejího úplného splnění (uvedením zařízení do trvalého provozu pravomocným kolaudačním rozhodnutím – či jiným předepsaným správním aktem, vznik věcných práv vlastníka k cizím pozemkům dotčeným umístěním úpravy produktovodu), které se zavazuje uskutečnit nejpozději do 12/2020. Poté budou dále probíhat pouze závazky investora ze záruky či odpovědnosti za vady.

- 4.2. Doby plnění této smlouvy mohou smluvní strany změnit oboustranně podepsaným dodatkem k této smlouvě.

5. Spolupůsobení a podklady vlastníka

- 5.1. Vlastník má právo vyslat na stavbu písemně pověřenou osobu za účelem občasného technického dozoru a investor má povinnost tento dozor umožnit a respektovat jeho pokyny. Pověřená osoba je povinna respektovat a dodržovat předpisy a pokyny koordinátora bezpečnosti práce na staveništi. Prováděním technického dozoru není dotčena odpovědnost investora za řádné provádění díla a řádný výkon technického dozoru investora při provádění díla a jeho odpovědnost za řádné provedení Stavby včetně stavby úpravy produktovodu.
- 5.2. Vlastník vydá pro příslušnou navazující dokumentaci stavby předloženou stavebníkem k připomínkám své závazné písemné stanovisko v rozsahu týkajícím se úpravy a ochrany produktovodu. Stanovisko bude vydáno ve lhůtě do 40 dnů po obdržení příslušné dokumentace. Stanovisko bude pro investora závazné. Investor zajistí zpracování stanoviska vlastníka do projektové dokumentace.
- 5.3. V termínech dohodnutých písemně na základě této smlouvy, popř. dodatkem k této smlouvě a za podmínek této smlouvy přebere vlastník fyzicky i protokolárně provozuschopné části svých zařízení se všemi doklady předepsanými podle stavebně právních předpisů, podle této smlouvy a podle projektu, včetně dokladů o provozuschopnosti, o řádném naložení s odpady dle zákona a dokladů o existenci věcného břemene služebnosti produktovodu ohledně pozemků dotčených umístěním chráničky produktovodu. Převzetím ze strany vlastníka se investor nezbavuje odpovědnosti za řádné provedení, kvalitu a provozuschopnost díla a jeho oprávněné umístění na cizích pozemcích.
- 5.4. Převzetí provedené úpravy a realizace chráničky produktovodu mezi Investorem a jeho zhotovitelem podléhá ověření kvality a řádného provedení (včetně práv k pozemkům a dokladů prokazujících ověřované skutečnosti) pověřeným zástupcem vlastníka samostatným písemným stanoviskem nebo spolupodpisem přijímacího protokolu pověřeným zástupcem vlastníka (výběr na straně vlastníka). Datum podpisu pověřeného zástupce vlastníka na samostatném písemném stanovisku nebo na přijímacím protokolu o úspěšném předání a převzetí provozuschopného díla může být vlastníkem označen za datum převzetí provedených plnění mezi vlastníkem a Investorem. Při dílčím předání a převzetí chráničky k předčasnému užívání před kolaudací budou strany postupovat obdobně, není-li ve smlouvě výslovně uvedeno jinak.

6. Úhrada předmětu plnění

- 6.1. Smluvní strany souhlasně konstatují, že náhrada újmy vlastníka vzniklé z důvodu Stavby investora se uskuteční v souladu s touto smlouvou formou naturální restituce (chránička produktovodu a nové zřízení věcných břemen) a tam, kde naturální restituce není možná, poskytne investor finanční náhradu (viz § 2951 a násl. z. č. 89/2012 Sb. a bod 6.2. této smlouvy). Přitom budou strany postupovat podle této smlouvy a právních předpisů, zejména z. č. 89/2012 Sb.
- 6.2. Veškeré náklady spojené s přípravou a realizací objektů, které jsou vyvolány provedením Stavby za účelem zachování parametrů provozuschopnosti produktovodu, proto budou v plné výši hrazeny ŘSD ČR. Náklady zahrnují také náklady vlastníka bezprostředně související s přípravou a realizací chráničky produktovodu a zřízení věcných břemen, které by vlastník nemusel vynaložit, pokud by nevykonal činnosti, o něž je investor uzavřením této smlouvy nebo na jejím základě požádal. Proto se investor zavazuje tyto náklady vlastníkovi v plné výši uhradit jako finanční náhradu za poskytnuté plnění (postup b. 3.3. smlouvy). Jedná se např. o jízdné, cestovné na jednání svolaná investorem a spojená s kontrolou postupu a kvality chráničky produktovodu, odborné posudky zadané vlastníkem k posouzení předkládaných dokladů a projektů investora v průběhu přípravy a fyzické realizace chráničky produktovodu, náklady vlastníka vynaložené v souvislosti se správními řízeními spojenými se stavbou chráničky produktovodu apod.

7. Odpovědnost za vady – záruka a odpovědnost za škodu

- 7.1. Smluvní strany sjednávají právo vlastníka vůči Investorovi na odstranění právních i faktických vad plnění zjištěných při protokolárním předání úpravy produktovodu a dále zjištěných po dobu pětileté záruky za řádné provedení chráničky produktovodu a souvisejících plnění. Investor zaručuje, že po tuto dobu bude úprava produktovodu bez vad a jiných nedostatků, způsobilá k použití pro projektovaný účel a zachová si své vlastnosti včetně všech projektovaných parametrů a funkcí. Záruční doba běží ode dne protokolárního převzetí úpravy produktovodu vlastníkem na základě jeho kolaudace (pokud podléhá kolaudaci). Záruční práva bude vlastník uplatňovat písemně u investora.
- 7.2. Investor se zavazuje bezplatně a neprodleně, nejpozději však do 90 dnů po obdržení reklamace, odstranit reklamované právní i faktické vady či nedostatky úpravy produktovodu i jiného plnění (např. věcných práv k cizím pozemkům). Za vadu či nedodělek se považuje vždy také nesoulad mezi rozsahem věcného břemene k cizímu pozemku a skutečnou polohou části trasy produktovodu s chráničkou.
- 7.3. Investor neodpovídá za vady způsobené použitím podkladů převzatých od vlastníka, jejichž nevhodnost nemohl ani při náležité a odborné péči zjistit, případně na ni písemně upozornil a vlastník na jejich použití písemně trval.
- 7.4. V případě porušení kterékoliv povinnosti investora či zhotovitele, vyplývající z této smlouvy odpovídá investor vlastníkovi za veškerou újmu a veškeré škody vzniklé vlastníkovi porušením povinnosti, včetně případného ušlého zisku.

8. Vlastnictví k zrealizovaným přeložkám produktovodu

- 8.1. Úprava produktovodu spočívající v osazení nové chráničky na stávající potrubí vlastníka, týkající se výměny stávající chráničky, její prodloužení a odstranění. Při odstraňování chráničky bude dbáno na ochranu izolace stávajícího potrubí s nezbytností uložit část trasy produktovodu do chráničky, to jest část trasy produktovodu v rámci výstavby nově izolovat a doplnit o chráničku, která se stane součástí produktovodu (dále jen „úprava produktovodu“), přechází do vlastnictví vlastníka produktovodu jejich provedením. V případě, že bude v průběhu provádění úpravy produktovodu nebo i kdykoli po něm zjištěno investorem či zhotovitelem ekologické znečištění horninového prostředí (vody), je investor zavázán provést jeho likvidaci (resp. opatření k nápravě) na své náklady a nebezpečí. To platí, pokud následné šetření, k němuž přizve Investor nejpozději do dvou pracovních dnů po zjištění ekologického znečištění písemně vlastníka neprokáže, že ekologické znečištění vzniklo výlučně z důvodu provozu produktovodu bez možnosti spolu způsobení v rámci přípravy a realizace stavby nebo provozu silnice I/38 Odstranění dopravních závad, okružní křižovatka KAŇK (např. přetěžováním apod.). Nepřizve-li stavebník k následnému šetření prokazatelně vlastníka, má se zato, že takové spolupůsobení přípravy a realizace stavby nebo provozu silnice I/38 KAŇK nastalo a Investor je zavázán provést likvidaci ekologického znečištění na své náklady a nebezpečí.
Pokud následné šetření za účasti vlastníka, prokáže vznik ekologického znečištění před zahájením přípravy a realizace stavby a bez negativního působení provozu silnice I/38 KAŇK, tj. vznik ekologického znečištění výlučně z důvodu provozu produktovodu, uzavřou mezi sebou písemnou dohodu, v níž budou s přihlédnutím k této skutečnosti, řešit otázku harmonogramu, subjektu zajišťujícího odstranění ekologického znečištění i způsobu úhrady nákladů na nápravná opatření tak, aby byl co nejméně ovlivněn provoz silnice I/38 KAŇK i provoz produktovodu.
- 8.2. Investor se zavazuje vyčíslit náklady jako podklad pro možné zaúčtování úpravy produktovodu do majetku vlastníka a to ve formě potřebné podle účetních pravidel vlastníka. Vyčíslení předá vlastníkovi jako závaznou přílohu protokolu o konečném předání a převzetí úpravy produktovodu. Součástí vyčíslení nákladů budou náklady na pořízení věcných práv k cizím pozemkům pro umístění úpravy produktovodu, jejich součástí a příslušenství, která vlastník nabude náhradou za věcná práva se stejným obsahem vztahující se k původní části trasy produktovodu.
- 8.3. Práva odpovídající věcným břemenům nabývá vlastník vkladem do katastru nemovitostí, neboť bez nich není oprávněn užívat cizí pozemky dotčené úpravou produktovodu. Věcná břemena

vzniknou na základě smlouvy uzavřené mezi investorem a vlastníkem pozemku ve prospěch vlastníka jako provozovatele produktovodu; pro věcná břemena k tíži pozemků ve vlastnictví investora budou uzavřeny smlouvy přímo mezi vlastníkem a investorem. Náklady zřízení věcných práv ve všech případech hradí investor vč. případných nákladů na splnění daňové povinnosti vlastníka s tím spojené na základě svého slibu v b. 1.4. této smlouvy.

9. Ostatní ujednání

- 9.1. Zmocněnec pro jednání na straně Investora a na straně vlastníka osoba pověřená jednáním jsou oprávněny v rámci této smlouvy vést s protistranou jednání technického rázu týkající se předmětu a lhůty ke splnění smlouvy. Pokud ze závěrů takových jednání vyplynou náměty na změnu smlouvy, pak se jedná pouze o návrh na změnu smlouvy. Zmocněnci pro jednání ani osoby pověřené jednáním nejsou oprávněni jménem Investora ani jménem vlastníka měnit, rušit ani uzavírat smlouvy. Osoby jsou uvedeny v záhlaví této smlouvy; změna zmocněné či pověřené osoby se uskuteční doporučeným dopisem podepsaným zástupci smluvní strany oprávněnými ke změně této smlouvy. Změny ve zmocněných či pověřených osobách jsou účinné doručením oznámení protistraně.
- 9.2. Investor prohlašuje, že v souvislosti s prováděním stavby nedojde ke změně trasy produktovodu, ale ke změně jeho stavebně technického provedení uložením do chráničky. Pro tuto změnu proto investor v souladu s touto smlouvou zajistí potřebná užívací práva k cizím pozemkům ve smyslu odst. 11 § 3 zákona č. 189/1999 Sb.

10. Závěrečná ujednání

- 10.1. Tuto smlouvu lze měnit nebo rušit pouze po vzájemné dohodě smluvních stran a jen písemnou formou, nevyplyvá-li ze zákona něco jiného.
- 10.2. Domněnka doby dojití dle ustanovení § 573 zákona č. 89/2012 Sb., občanský zákoník, se neuplatní.
- 10.3. Investor nesmí převést žádná svá práva a povinnosti z této smlouvy, a to ani částečně, ať již postoupením smlouvy jako celku, nebo odděleným postoupením jednotlivých práv a převodem jednotlivých povinností, bez přechozího písemného souhlasu vlastníka.
- 10.4. Žádná ze smluvních stran není oprávněna vtělit jakékoliv právo, plynoucí jí z této smlouvy či jejího porušení, do podoby cenného papíru.
- 10.5. Smluvní strany se zavazují jednat a přijmout taková opatření, aby nevzniklo jakékoliv důvodné podezření ze spáchání trestného činu či nedošlo k samotnému spáchání trestného činu (včetně formy účastenství), které by mohlo být jakékoliv ze smluvních stran přičteno podle zákona č. 418/2011 Sb., o trestní odpovědnosti právnických osob a řízení proti nim, nebo nevznikla trestní odpovědnost fyzických osob (včetně zaměstnanců) podle trestního zákona, případně nebylo zahájeno trestní stíhání proti jakékoliv ze smluvních stran včetně jejich zaměstnanců. Příslušná smluvní strana prohlašuje, že se seznámila s Etickým kodexem pro obchodní partnery společnosti ČEPRO, a.s. a veřejnost v platném znění (dále jen „Etický kodex“) a zavazuje se tento dodržovat na vlastní náklady a odpovědnost při plnění svých závazků vzniklých z této smlouvy. Etický kodex v platném znění je uveřejněn na webových stránkách ČEPRO, a.s. www.ceproas.cz. ČEPRO, a.s. je oprávněno Etický kodex jednostranně měnit k 31. 12. příslušného kalendářního roku, přičemž Etický kodex v aktuálním znění v případě změny vždy k tomuto datu zveřejní na shora uvedených webových stránkách. Povinnosti vyplývající z Etického kodexu se vztahují zejména na trestné činy přijetí úplatku, nepřímého úplatkářství, podplácení a legalizace výnosů z trestné činnosti, přičemž důvodné podezření ohledně možného naplnění skutkové podstaty těchto trestných činů je příslušná smluvní strana povinna neprodleně oznámit druhé smluvní straně bez ohledu a nad rámec splnění případné zákonné oznamovací povinnosti.
- 10.6. Smluvní strany se zavazují a prohlašují, že splňují a budou po celou dobu trvání této Smlouvy dodržovat a splňovat kritéria a standardy chování společnosti ČEPRO, a.s. v obchodním styku, specifikované a uveřejněné na adrese <https://www.ceproas.cz/vyberova-rizeni> a etické zásady, obsažené v Etickém kodexu.

- 10.7. Strany se zavazují nesdělovat žádné třetí osobě žádné informace o existenci anebo obsahu této smlouvy a informace, které o druhé straně získala při jednáních o této smlouvě, během její platnosti i po jejím skončení bez předchozího písemného souhlasu druhé strany, s výjimkou případů, kdy tak vyžaduje tato smlouva, zákon či jiný obecně závazný předpis, zejména zákon č. 106/1999 Sb., o svobodném přístupu k informacím a zákon č. 340/2015 Sb., o zvláštních podmínkách účinnosti některých smluv, uveřejňování těchto smluv a o registru smluv (dále jen zákon o registru smluv). Tato smlouva, mimo jiné vyžaduje použití informací o její existenci i využití jejího obsahu pro zhotovitele stavby.
- 10.8. Pro případ, že tato smlouva podléhá uveřejnění v registru smluv dle zákona o registru smluv, smluvní strany si sjednávají, že uveřejnění této smlouvy včetně jejich případných dodatků v registru smluv zajistí vlastník v souladu se zákonem o registru smluv. V případě, že smlouva nebude v registru smluv ze strany vlastníka uveřejněna ve lhůtě a ve formátu dle zákona o registru smluv, investor vyzve písemně vlastníka emailovou zprávou odeslanou na ceproas@ceproas.cz ke zjednáání nápravy. Investor podpisem této smlouvy potvrzuje, že byl před uzavřením této smlouvy řádně seznámen s anonymizací jednotlivých údajů a ustanovení smlouvy a souhlasí s uveřejněním smlouvy v registru smluv v této anonymizované podobě. Po zveřejnění smlouvy zašle vlastník ŘSD ČR potvrzení o zveřejnění smlouvy v registru smluv.
- 10.9. Smluvní strany výslovně prohlašují, že si text této smlouvy důkladně přečetly, veškerým ustanovením porozuměly, souhlasí s nimi a žádná ze smluvních stran nejedná v tísní ani za nápadně nevýhodných podmínek. Na důkaz toho, že je tato smlouva uzavřena na základě jejich pravé a svobodné vůle, vážně, určitě a srozumitelně, připojují smluvní strany své podpisy.
- 10.10. Jednostranně odstoupit od smlouvy s účinky ke dni doručení odstoupení lze v případech, kdy to stanoví právní předpisy a tehdy, kdy kompetentní orgány pravomocně rozhodnou o zrušení či nepovolení Stavby. Investor je v takovém případě povinen nahradit vlastníkově prokázané účelně vynaložené náklady v rozsahu a postupem uvedeným ve smlouvě (zejm.b.1.4.smlouvy).
- 10.11. Tato smlouva nabývá platnosti a účinnosti dnem podpisu oběma smluvními stranami, nestanoví-li zákon jinak, je vyhotovena v 4 stejnopisech s platností originálu, z nichž stejnopis č. 1 a stejnopis č. 2 obdrží vlastník a stejnopis č. 3 a stejnopis č. 4 obdrží investor.

Nedílnou součástí každého stejnopisu jsou přílohy:

- Příloha č. 1 Vyjádření Dálkovodu D-II k projektu (kopie)
Příloha č. 2 Situace se zakreslením objektu SO 501 do kopie katastrální mapy s vyznačením místa chráničky produktovodu
Příloha č. 3 Územní rozhodnutí o umístění stavby ze dne 24.03.2017, sp.zn.: SÚ.-085648/2016/Ce, pod č.j. MKH/019652/2017 – kopie
Příloha č. 4 Harmonogram (oboustranně potvrzený, jež bude připojen ke smlouvě po výběru zhotovitele Stavby investorem ve smyslu čl. II smlouvy)

V Praze dne 13 -11- 2019

V Praze dne 25. 10. 2019

Vlastník
ČEPRO, a.s.

Investor
Ředitelství silnic a dálnic ČR
stavbové územní organizace

Ing. Helena Fostková
místopředsedkyně
představenstva





KOMU / TO	OD KOGO / FROM
FUNKCE	FUNKCE
SPOLEČNOST / ORGÁN STÁTNÍ SPRÁVY A SAMOSPRÁVY	ODDĚLENÍ / STŘEDIŠKO
Ateliér projektování inženýrských staveb	DII Produktovody Šlapanov
ADRESA	TELEFON
Ateliér projektování inženýrských staveb	
Ohradní 24b	Č. I.
140 00 Praha 4 - Michle	S1-2/557/18
VŠ DOPIS ZN.	DATUM / DATE
	19.12.2018
PŘEDMĚT / SUBJECT	PŘÍLOHA
Vyjádření k projektové dokumentaci pro stavební řízení: „I/38 Odstranění dopravních závad – OK Kaňk, SO 501- Ochrana produktovodu Čepro“ v k.ú. Libenice, Kaňk	

Katastrálním územím v k.ú. Libenice, Kaňk prochází katodově chráněné potrubí pro přepravu ropných látek.

Výše uvedená stavba se kříží s produktovodem Čepro, a.s.

Projektant navrhl úpravu produktovodu, spočívající v osazení nové chráničky na stávající potrubí Čepro, dle ČSN 650204.

K předložené projektové dokumentaci, nemáme připomínky.

Požadujeme uzavřít s naší společností smlouvu o výstavbě ochrany produktovodu. Tato smlouva bude upravovat majetkoprávní vztahy a musí být uzavřena do doby vydání rozhodnutí stavebního povolení.

Ochranné pásmo dálkovodu hořlavých kapalin (produktovodu) vyplývá ze zákona 189/1999 Sb. a ČSN 650204 a ČSN EN 14161 a je vymezeno svislými plochami vedenými ve vodorovné vzdálenosti 300 m po obou stranách od osy potrubí.

Pro všechny stavby a činnosti v ochranném pásmu podzemních potrubí pro pohonné látky a ropu a jejich provozního příslušenství platí omezení daná zákonem 189/1999 Sb. a ČSN 650204 (Dálkovod hořlavých kapalin) a ČSN EN 14161.

Dle jmenovaného vl. nařízení § 4 je charakterizováno ochranné pásmo jako prostor v bezprostřední blízkosti potrubí, který bez újmy obvyklého zemědělského využití je určen k zabezpečení obvyklého plynulého provozu potrubí a k zajištění bezpečnosti osob a majetku.

ČEPRO, a.s.
Dělnická 12 6. p. 213
170 04 Praha 7
Česká republika

Tel: +420 221 968 111
Fax: +420 221 968 300
E-mail: cepras@cepras.cz
http://www.cepras.cz

Zapsáno v Obchodním
rejstříku vedeném
Městským soudem v Praze
oddíl B,ložka 234*

IČ: 30193531
DIČ: CZ60193531



Vlastníci (uživatelé) nemovitostí v ochranném pásmu jsou povinni zdržet se všeho, co by mohlo ohrozit potrubí a plynulost a bezpečnost jeho provozu.

Při jakýchkoliv akcích, kolidujících s produktovodem ČEPRO, a.s. a s ním souvisejícím zařízením, event. plánovaných v jeho ochranném pásmu musí projekt a realizace každé stavby vyhovovat zabezpečovacím opatřením, zajišťujícím bezpečný a plynulý provoz dálkovodu a s nimi souvisejících zařízení, jejich územní ochranu, tj. respektovat omezení daná výše uvedenými předpisy, event. i dalšími konkrétními provozně technickými podmínkami.

Omezení stanovená zákonem 189/1999 Sb.:


- 1) v § 5 odst. 2 „V ochr. pásmu je zakázáno zřizovat zvláště důležité objekty, jakož i vtažné jámy průzkumných a těžebních podniků a odvaly hlušin.“
- 2) v § 5 odst. 3 „Uvnitř ochranného pásma je zakázáno:
 - a) do vzdálenosti 200 m od osy potrubí zřizovat mosty a vodní díla po směru toku vody, jde-li o potrubí přes řeku,
 - b) do vzdálenosti 150 m provádět souvislé zastavění měst a sídlišť a budovat ostatní důležité objekty a železniční trať podél potrubí,
 - c) do vzdálenosti 100 m budovat jakékoliv objekty a souvislé zastavění vesnic,
 - d) do vzdálenosti 50 m provádět stavby menšího významu a kanalizační sítě,
 - e) do vzdálenosti 20 m zřizovat potrubí pro jiné látky než hořlavé kapaliny I. a II. třídy,
 - f) do vzdálenosti 3 m provádět činnosti, které by mohly ohrozit potrubí a plynulost a bezpečnost jeho provozu, např. výkopy, odklízování zemin, jejich navršování, sondy a vysazování stromů.“

Před započítím stavby, musíme být požádáni o vytyčení produktovodu a o povolení vstupu do ochranného pásma produktovodu.

Akce nesmí ohrozit bezpečnost a plynulost provozu našich zařízení.

Toto vyjádření má platnost 2 roky.

S pozdravem




ČEPRO, a.s.
Dělnická 12, p. 110
170 00 Praha 1
Česko - ČR

tel.: +420 221 968 300
fax: +420 221 968 300
e-mail: ceprow@cepro.cz
http://www.ceproas.cz

zápisatel: Ondřej Štáhl
registrujícím úřadem
Městským soudem v Praze
oddělení B, Hořkova 2141.

IČ: 60193531
DIČ: CZ60193531



KOMU / TO

[Redacted]

FUNKCE

SPOLEČNOST / ORGÁN STÁTNÍ SPRÁVY A SAMOSPRÁVY

Ateliér projektování inženýrských staveb

ADRESA

Ateliér projektování inženýrských staveb

**Ohradní 24b
140 00 Praha 4 - Michle**

VÁŠ DOPIS ZN.:

OD KOGO / FROM

[Redacted]

FUNKCE

[Redacted]

ODDĚLENÍ / STŘEDIŠTVO

DII Produktovody Šlapanov

TELEFON

[Redacted]

č. j.

S1-2/471/17

DATUM / DATE

29.12.2017

PŘÍLOHA

PŘEDMĚT / SUBJECT

Vyjádření k projektové dokumentaci pro stavební řízení: „I/38 Odstranění dopravních závad – OK Kaňk, SO 501- Ochrana produktovodu Čepro“ v k.ú. Libenice, Kaňk

Katastrálním územím v k.ú. Libenice, Kaňk prochází katodově chráněné potrubí pro přepravu ropných látek.

Výše uvedená stavba se kříží s produktovodem Čepro, a.s.

Projektant navrhl úpravu produktovodu, spočívající v osazení nové chráničky na stávající potrubí Čepro, dle ČSN 650204.

K předložené projektové dokumentaci, nemáme připomínky.

Požadujeme uzavřít s naší společností smlouvu o výstavbě ochrany produktovodu. Tato smlouva bude upravovat majetkoprávní vztahy a musí být uzavřena do doby vydání rozhodnutí stavebního povolení.

Ochranné pásmo dálkovodu hořlavých kapalin (produktovodu) vyplývá ze zákona 189/1999 Sb. a ČSN 650204 a ČSN EN 14161 a je vymezeno svislými plochami vedenými ve vodorovné vzdálenosti 300 m po obou stranách od osy potrubí.

Pro všechny stavby a činnosti v ochranném pásmu podzemních potrubí pro pohonné látky a ropu a jejich provozního příslušenství platí omezení daná zákonem 189/1999 Sb. a ČSN 650204 (Dálkovod hořlavých kapalin) a ČSN EN 14161.

Dle jmenovaného vl. nařízení § 4 je charakterizováno ochranné pásmo jako prostor v bezprostřední blízkosti potrubí, který bez újmy obvyklého zemědělského využití je určen k zabezpečení obvyklého plynulého provozu potrubí a k zajištění bezpečnosti osob a majetku.

ČEPRO, a. s.
Dělnická 12, č. p. 213
170 04 Praha 7
Česka republika

Tel.: +420 221 968 111
Fax: +420 221 968 300
E-mail: ceproas@ceproas.cz
http://www.ceproas.cz

Zapsáno v Obchodním
rejstříku vedeném
Městským soudem v Praze,
oddíl B, vložka 2341

IČ: 60193531
DIČ: CZ60193531



Vlastníci (uživatelé) nemovitostí v ochranném pásmu jsou povinni zdržet se všeho, co by mohlo ohrozit potrubí a plynulost a bezpečnost jeho provozu.

Při jakýchkoliv akcích, kolidujících s produktovodem ČEPRO, a.s. a s ním souvisejícím zařízením, event. plánovaných v jeho ochranném pásmu musí projekt a realizace každé stavby vyhovovat zabezpečovacím opatřením, zajišťujícím bezpečný a plynulý provoz dálkovodů a s nimi souvisejících zařízení, jejich územní ochranu, tj. respektovat omezení daná výše uvedenými předpisy, event. i dalšími konkrétními provozně technickými podmínkami.

Omezení stanovená zákonem 189/1999 Sb.:


- 1) v § 5 odst. 2 „V ochr. pásmu je zakázáno zřizovat zvlášť důležité objekty, jakož i vtažné jámy průzkumných a těžebních podniků a odvaly hlušín.“
- 2) v § 5 odst. 3 „Uvnitř ochranného pásma je zakázáno:
 - a) do vzdálenosti 200 m od osy potrubí zřizovat mosty a vodní díla po směru toku vody, jde-li potrubí přes řeku,
 - b) do vzdálenosti 150 m provádět souvislé zastavění měst a sídlišť a budovat ostatní důležité objekty a železniční tratě podél potrubí,
 - c) do vzdálenosti 100 m budovat jakékoliv objekty a souvislé zastavění vesnic,
 - d) do vzdálenosti 50 m provádět stavby menšího významu a kanalizační sítě,
 - e) do vzdálenosti 20 m zřizovat potrubí pro jiné látky než hořlavé kapaliny I. a II. třídy,
 - f) do vzdálenosti 3 m provádět činnosti, které by mohly ohrozit potrubí a plynulost a bezpečnost jeho provozu, např. výkopy, odklízování zemin, jejich navršování, sondy a vysazování stromů.“

Před započítím stavby, musíme být požádáni o vytyčení produktovodu a o povolení vstupu do ochranného pásma produktovodu.

Akce nesmí ohrozit bezpečnost a plynulost provozu našich zařízení.

Toto vyjádření má platnost 2 roky.

S pozdravem



382 51 3 apency
01 IČ 60193531 DIČ CZ80193531

ČEPRO, a. s.
Dělnická 12. č. p. 213
170 04 Praha 7
Česka republika

Tel.: +420 221 968 111
Fax: +420 221 968 300
E-mail: ceproas@ceproas.cz
<http://www.ceproas.cz>

Zapsáno v Obchodním
rejstříku vedeném
Městským soudem v Praze,
oddíl B, vložka 2341.

IČ. 60193531
DIČ. CZ80193531



KOMU / TO

FUNKCE

SPOLEČNOST / ORGÁN STÁTNÍ SPRÁVY A SAMOSPRÁVY

Ateliér projektování inženýrských staveb

ADRESA

Ateliér projektování inženýrských staveb

**Ohradní 240
140 00 Praha 4 - Michle**

VÁŠ DOPIS ZN.:

OD KOGO / FROM

FUNKCE

ODDĚLENÍ / STŘEDISKO

DII Produktovody Šlapanov

TELEFON

C. I.

S1-2/439/17

DATUM / DATE

28.11.2017

PŘÍLOHA

PŘEDMĚT / SUBJECT

Vyjádření k projektové dokumentaci pro stavební řízení: „I/38 Odstranění dopravních závad – OK Kaňk, SO 501- Ochrana produktovodu Čepro“ v k.ú. Libenice, Kaňk

Katastrálním územím v k.ú. Libenice, Kaňk prochází katodově chráněné potrubí pro přepravu ropných látek.

V projektové dokumentaci požadujeme doplnit, opravit:

- v předložené dokumentaci pro územní řízení z roku 2016, je uvedena chránička DN 500, délka 22,5m – nesoulad s nyní předloženou dokumentací
- v textové části musí být vzdálenost mezi distančními objímkami, max. 2m, na koncích zdvojeno
- kontrolní trubka musí být zabezpečena betonovou skruží
- odkopané potrubí produktovodu požadujeme podložit proti prohnutí a to každé cca 4m
- jelikož pod chráničkou bude problematické hutnit vrstvu pláně a i zásypový šterkopísek, požadujeme chráničku podbetonovat v celé délce – chránička nesmí poklesnout pod hutněním dalších vrstev konstrukce vozovky

Požadujeme uzavřít s naší společností smlouvu o výstavbě ochrany produktovodu. Tato smlouva bude upravovat majetkoprávní vztahy a musí být uzavřena do doby vydání rozhodnutí stavebního povolení.

Ochranné pásmo dálkovodu hořlavých kapalin (produktovodu) vyplývá ze zákona 189/1999 Sb. a ČSN 650204 a ČSN EN 14161 a je vymezeno svislými plochami vedenými ve vodorovné vzdálenosti 300 m po obou stranách od osy potrubí.

Pro všechny stavby a činnosti v ochranném pásmu podzemních potrubí pro pohonné látky a ropu a jejich provozního příslušenství platí omezení daná zákonem 189/1999 Sb. a ČSN 650204 (Dálkovod hořlavých kapalin) a ČSN EN 14161.

ČEPRO, a. s.
Dělnická 12, č. p. 213
170 04 Praha 7
Česká republika

Tel.: +420 221 968 111
Fax: +420 221 968 300
E-mail: ceproas@ceproas.cz
<http://www.ceproas.cz>

Zapsáno v Obchodním
rejstříku vedeném
Městským soudem v Praze,
oddíl B, vložka 2341.

IČ: 60193531
DIČ: CZ60193531



Dle jmenovaného vl. nařízení § 4 je charakterizováno ochranné pásmo jako prostor v bezprostřední blízkosti potrubí, který bez újmy obvyklého zemědělského využití je určen k zabezpečení obvyklého plynulého provozu potrubí a k zajištění bezpečnosti osob a majetku. Vlastníci (uživatelé) nemovitostí v ochranném pásmu jsou povinni zdržet se všeho, co by mohlo ohrozit potrubí a plynulost a bezpečnost jeho provozu.

Při jakýchkoliv akcích, kolidujících s produktovodem ČEPRO, a.s. a s ním souvisejícím zařízením, event. plánovaných v jeho ochranném pásmu musí projekt a realizace každé stavby vyhovovat zabezpečovacím opatřením, zajišťujícím bezpečný a plynulý provoz dálkovodů a s nimi souvisejících zařízení, jejich územní ochranu, tj. respektovat omezení daná výše uvedenými předpisy, event. i dalšími konkrétními provozně technickými podmínkami.

Omezení stanovená zákonem 189/1999 Sb.:


- 1) v § 5 odst. 2 „V ochr. pásmu je zakázáno zřizovat zvláště důležité objekty, jakož i vtažné jámy průzkumných a těžebních podniků a odvaly hlušín.“
- 2) v § 5 odst. 3 „Uvnitř ochranného pásma je zakázáno:
 - a) do vzdálenosti 200 m od osy potrubí zřizovat mosty a vodní díla po směru toku vody, jde-li potrubí přes řeku,
 - b) do vzdálenosti 150 m provádět souvislé zastavění měst a sídlišť a budovat ostatní důležité objekty a železniční tratě podél potrubí,
 - c) do vzdálenosti 100 m budovat jakékoliv objekty a souvislé zastavění vesnic,
 - d) do vzdálenosti 50 m provádět stavby menšího významu a kanalizační sítě,
 - e) do vzdálenosti 20 m zřizovat potrubí pro jiné látky než hořlavé kapaliny I. a II. třídy,
 - f) do vzdálenosti 3 m provádět činnosti, které by mohly ohrozit potrubí a plynulost a bezpečnost jeho provozu, např. výkopy, odklízování zemin, jejich navrhování, sondy a vysazování stromů.“

Před započítím stavby, musíme být požádáni o vytyčení produktovodu a o povolení vstupu do ochranného pásma produktovodu.

Akce nesmí ohrozit bezpečnost a plynulost provozu našich zařízení.

Toto vyjádření má platnost 2 roky.

S pozdravem



ČEPRO, a. s.
Dělnická 42, č. p. 213
170 04 Praha 7
Česká republika

Tel: +420 221 968 111
Fax: +420 221 968 300
E-mail: ceproas@ceproas.cz
http://www.ceproas.cz

Zapsáno v Obchodním
režisťáru vedeném
Městským soudem v Praze
oddíl B, vložka 2341

IČ: 60193531
DIČ: CZ60193531



KOMU / TO

FUNKCE

SPOLEČNOST / ORGÁN STÁTNÍ SPRÁVY A SAMOSPRÁVY

APIS s.r.o.

ADRESA

APIS s.r.o.

Ohradní 24b
140 00 Praha 4 - Michle

VÁŠ DOPIS ZN.:

APIS-534/2016

PŘEDMĚT / SUBJECT

Vyjádření k projektové dokumentaci pro územní řízení: „I/38 Odstranění dopravních závad - OK Kaňk“ v k.ú. Kaňk

OD KDOHO / ZDEMA

FUNKCE

ODDĚLENÍ / STŘEDISKO

DII Produktovody Šlapanov

TELEFON

Č. I.

S1-2/236/16

DATUM / DATE

23.6.2016

PŘÍLOHA

Zájmové území výše uvedené stavby se kříží s produktovodem Čepro, a.s.

Pro křížení produktovodu s rozšiřovanou komunikací navrhl projektant úpravu produktovodu, která spočívá v osazení chráničky dle ČSN 650204.

Při dodržení podmínek uvedených v tomto dopise, nemáme k projektové dokumentaci připomínek.

V mapové situaci je chybně uvedena chránička DN 400.

Požadujeme uzavřít s naší společností smlouvu o úpravě produktovodu. Tato smlouva bude upravovat majetkoprávní vztahy a musí být uzavřena do doby zahájení řízení o rozhodnutí stavebního povolení.

Ochranné pásmo dálkovodu hořlavých kapalin (produktovodu) vyplývá ze zákona 161/2013 Sb. a ČSN 650204 a ČSN EN 14161 a je vymezeno svislými plochami vedenými ve vodorovné vzdálenosti 300 m po obou stranách od osy potrubí.

Pro všechny stavby a činnosti v ochranném pásmu podzemních potrubí pro pohonné látky a ropu a jejich provozního příslušenství platí omezení daná zákonem 161/2013 Sb. a ČSN 650204 (Dálkovod hořlavých kapalin) a ČSN EN 14161.

Dle jmenovaného vl. nařízení § 4 je charakterizováno ochranné pásmo jako prostor v bezprostřední blízkosti potrubí, který bez újmy obvyklého zemědělského využití je určen k zabezpečení obvyklého plynulého provozu potrubí a k zajištění bezpečnosti osob a majetku. Vlastníci (uživatelé) nemovitostí v ochranném pásmu jsou povinni zdržet se všeho, co by mohlo ohrozit potrubí a plynulost a bezpečnost jeho provozu.

ČEPRO, a. s.
Dělnická 12, č. p. 213
170 04 Praha 7
Česká republika

Tel.: +420 221 968 111
Fax: +420 221 968 300
E-mail: cepraas@cepraas.cz
http://www.cepraas.cz

Zapsáno v Obchodním
rejstříku vedeném
Městským soudem v Praze,
odřel B. vložka 2341.

IČ: 60193531
DIČ: CZ60193531



ČEPRO požaduje omezení přejezdu těžké techniky přes potrubí. V případě nutnosti přejezdu přes potrubí požadujeme místo křížení, v rozsahu tzv. zabezpečovacího pásma, které je v daném případě 4 m na obě strany od osy potrubí, ochránit proti mechanickému poškození, které mohou vyvolat přejížděním nákladní vozidla a mechanismy. Proto je nutné v těchto místech položit nad potrubím např. silniční panely v rozsahu zabezpečovacího pásma.

Při jakýchkoliv akcích, kolidujících s produktovodem ČEPRO, a.s. a s ním souvisejícím zařízením, event. plánovaných v jeho ochranném pásmu musí projekt a realizace každé stavby vyhovovat zabezpečovacím opatřením, zajišťujícím bezpečný a plynulý provoz dálkovodu a s nimi souvisejících zařízení, jejich územní ochranu, tj. respektovat omezení daná výše uvedenými předpisy, event. i dalšími konkrétními provozně technickými podmínkami.

Omezení stanovená zákonem 161/2013 Sb.:


- 1) v § 5 odst. 2 „V ochr. pásmu je zakázáno zřizovat zvláště důležité objekty, jakož i vtažné jámy průzkumných a těžebních podniků a odvaly hlušín.“
- 2) v § 5 odst. 3 „Uvnitř ochranného pásma je zakázáno:
 - a) do vzdálenosti 200 m od osy potrubí zřizovat mosty a vodní díla po směru toku vody, jde-li potrubí přes řeku,
 - b) do vzdálenosti 150 m provádět souvislé zastavění měst a sídlišť a budovat ostatní důležité objekty a železniční tratě podél potrubí,
 - c) do vzdálenosti 100 m budovat jakékoliv objekty a souvislé zastavění vesnic,
 - d) do vzdálenosti 50 m provádět stavby menšího významu a kanalizační sítě,
 - e) do vzdálenosti 20 m zřizovat potrubí pro jiné látky než hořlavé kapaliny I. a II. třídy,
 - f) do vzdálenosti 3 m provádět činnosti, které by mohly ohrozit potrubí a plynulost a bezpečnost jeho provozu, např. výkopy, odklízování zemin, jejich navrhování, sondy a vysazování stromů.“

Před započítím stavby, musíme být požádáni o vytyčení produktovodu a o povolení vstupu do ochranného pásma produktovodu.

Akce nesmí ohrozit bezpečnost a plynulost provozu našich zařízení.

Toto vyjádření má platnost 2 roky ode dne vystavení.

S pozdravem





KOMU / TO [REDACTED]	OD KOGO / FROM [REDACTED]
FUNKCE [REDACTED]	ODDĚLENÍ / STŘEDIŠKO [REDACTED]
SPOLEČNOST / ORGÁN STÁTNÍ SPRÁVY A SAMOSPRÁVY Ateliér projektování inženýrských staveb, s.r.o.	ODDĚLENÍ / STŘEDIŠKO dálkovod II, ČEPRO Šlapanov
ADRESA Ateliér projektování inženýrských staveb, s.r.o. [REDACTED] Ohradní 24b 14000 Praha 4 - Míchle	TELEFON [REDACTED]
VÁŠ DOPIS ZN..	č. j. S1/2/87/16
PŘEDMĚT / SUBJECT Vyjádření k existenci inženýrských sítí: „I/38 Odstranění dopravních závad“ v k.ú. Kaňk	DATUM / DATE 15.3.2016
	PŘÍLOHA mapa

Dle předložené situace, kříží zájmové území produktovodu Čepro a.s. Produktovod je ocelové potrubí v hloubce od 1,0 – 1,5 m. Výše uvedená stavba se nachází v ochranném pásmu produktovodu Čepro.

V místech předpokládaného křížení komunikace s produktovodem musí být splněny podmínky normy ČSN 65 0204. Pokud není možno dodržet podmínky ČSN 65 0204, požadujeme přeložení produktovodu tak, aby produktovod splňoval ČSN.

ČSN 650204

120. Křížuje-li trasa dálkovodu s jinými objekty a zařízeními liniového charakteru nebo naopak, musí být toto křížení provedeno pod úhlem větším než 60°.

136. Křížuje-li dálkovod silniční komunikace *) spodem, musí být splněny tyto požadavky:

a) při křížení dálnice a silnice musí být dálkovod uložen do chráničky, která přesahuje nejméně 2 m na obě strany vnější hranici odvodňovacího příkopu, popř. patu svahu silniční komunikace a hloubka uložení dálkovodu musí být taková, aby nejvyšší část povrchu chráničky ležela nejméně 1,5 m pod povrchem vozovky a pod dnem odvodňovacího příkopu, popř. pod patou náspu silničního tělesa nejméně 0,6 m.

*) Dálnice, silnice, místní a účelové komunikace

Při jakýchkoliv akcích, kolidujících s produktovodem ČEPRO, a.s. a s ním souvisejícím zařízením, event. plánovaných v jeho ochranném pásmu musí projekt a realizace každé stavby vyhovovat zabezpečovacím opatřením, zajišťujícím bezpečný a plynulý provoz dálkovodů a s nimi souvisejících zařízení, jejich územní ochranu, tj. respektovat omezení daná výše uvedenými předpisy, event. i dalšími konkrétními provozně technickými podmínkami.

Ochranné pásmo podzemních potrubí pro pohonné látky a ropu vyplývá ze zákona 161/2013Sb., ČSN 650204 (Dálkovody hořlavých kapalin) a ČSN EN 14161 a „je vymezeno svislými plochami vedenými ve vodorovné vzdálenosti 300 m po obou stranách od osy potrubí.“

Dle jmenovaného vl. nařízení § 4 je charakterizováno ochranné pásmo jako prostor v bezprostřední blízkosti potrubí, který bez újmy obvyklého zemědělského využití je určen k zabezpečení obvyklého plynulého provozu potrubí a k zajištění bezpečnosti osob a majetku. Vlastníci (uživatelé) nemovitostí v ochranném pásmu jsou povinni zdržet se všeho, co by mohlo ohrozit potrubí a plynulost a bezpečnost jeho provozu.

ČEPRO, a. s.
Dělnická 12, č. p. 213
170 04 Praha 7
Česká republika

Tel.: +420 221 968 111
Fax: +420 221 968 300
E-mail: ceproas@ceproas.cz
http: www.ceproas.cz

Zapsáno v Obchodním
rejstříku vedeném
Městským soudem v Praze,
oddíl B, vložka 2341,

IČ: 60193531
DIČ: CZ60193531



Chránička – zaslepené konce, zajištění proti pronikání vody

- kontrolní vývody (čičačky) zabezpečené bet.skruží
- na konci chráničky z jedné strany je nutné umístit měřicí propojovací objekt ve

kterém bude:

- kabel napojení potrubí – 4*CYKY 4mm
- kabel napojení chráničky – 4*CYKY 4mm
- kabel napojení MS 100 – 3*CYKY 1,5mm

Před začátkem projektování chráničky nebo přeložky produktovodu, je nutné ověřit skutečný stav a průběh produktovodu (skutečnou hloubku uložení) ručně vykopanými sondami a geodetickým zaměřením.

Podle Zákona č. 161/2013 Sb.

v § 5 odst. 2 „V ochr. pásmu je zakázáno zřizovat zvláště důležité objekty, jakož i vtažné jámy průzkumných a těžebních podniků a odvaly hlušin.“

v § 5 odst. 3 „Uvnitř ochranného pásma je zakázáno:

- do vzdálenosti 200 m od osy potrubí zřizovat mosty a vodní díla po směru toku vody, jde-li potrubí přes řeku,
- do vzdálenosti 150 m provádět souvislé zastavění měst a sídlišť a budovat ostatní důležité objekty a železniční tratě podél potrubí,
- do vzdálenosti 100 m budovat jakékoliv objekty a souvislé zastavění vesnic,
- do vzdálenosti 50 m provádět stavby menšího významu a kanalizační sítě,
- do vzdálenosti 20 m zřizovat potrubí pro jiné látky než hořlavé kapaliny I. a II. třídy,
- do vzdálenosti 3 m provádět činnosti, které by mohly ohrozit potrubí a plynulost a bezpečnost jeho provozu, např. výkopy, odklízování zemin, jejich navrhování, sondy a vysazování stromů.“

Pro všechny stavby a činnosti v ochranném pásmu podzemních potrubí pro pohonné látky a ropu a jejich provozního příslušenství platí omezení daná zákonem 161/2013Sb., ČSN 650204(Dálkovod hořlavých kapalin) a ČSN EN 14161.

Před zahájením stavby musíme být požádání o vytyčení a o vstup do ochranného pásma. Kontakty jsou uvedeny v záhlaví dopisu.

Ke kolaudaci stavby požadujeme dodat detaily geodetického zaměření stavby v digitální a písemné formě, a to v šíři ochranného pásma produktovodu. Podrobnosti o detailech geodetického zaměření jsou ke stažení na adrese www.topos.cz/download/SmerniceCEPRO-geodeti.zip

Ke konečnému stanovisku stavby však požadujeme dodat k odsouhlasení projektovou dokumentaci stavby.

Toto vyjádření neslouží k územnímu ani stavebnímu řízení.

Toto vyjádření platí 2 roky ode dne vydání.

Akce nesmí ohrozit bezpečnost a plynulost provozu našich zařízení.

S pozdravem



ČEPRO a.s.
Dělnická 2 č.p. 213
170 04 Praha 7
Česká republika

Tel: +420 221 968 111
Fax: +420 221 968 300
E-mail: ceproas@ceproas.cz
http://www.ceproas.cz

Zařeno v Obchodním
rejstříku vedeném
Městským soudem v Praze
oddíl B, vložka 7341

IČ: 60193531
DIČ: CZ00193531



KOMU / TO [REDAKCE]	OD KOGO / FROM [REDAKCE]
FUNKCE	FUNKCE [REDAKCE]
SPOLEČNOST / ORGÁN STÁTÍ SPRÁVY A SAMOSPRÁVY AVS projekt s.r.o.	ODDĚLENÍ / STŘEDISKO dálkovod II, ČEPRO Šlapanov
ADRESA AVS projekt s.r.o. [REDAKCE] Jirčanská 828/31 142 00 Praha 4	TELEFON [REDAKCE] C. J. S1/2/254/14
VÁŠ DOPIS ZN.: 402	DATUM / DATE 3.9.2014
PŘEDMĚT / SUBJECT Vyjádření k existenci inženýrských sítí: „Studie III/03321 x odbočovací jízdní pruh směr Čáslav“ v k.ú. Kaňk	PŘÍLOHA

K výše uvedené stavbě, jsme se vyjádřili v dopise S1-2/134/14, ze dne 15.5.2014, kde jsme stanovili podmínky stavby.

Z předložené projektové dokumentace pro stavební povolení není zřejmé, jak bude provedena ochrana produktovodu společnosti Čepro, a.s. Proto do tohoto stupně projektové dokumentace požadujeme doplnit, zda bude naše potrubí kompletně přeloženo nebo ochráněno jinou metodou dle ČSN 650204 a ČSN EN 14161. Do doby doplnění projektové dokumentace, nesouhlasíme s povolením výše uvedené stavby.

Dle předložené situace, kříží zájmové území produktovod Čepro a.s. Produktovod je ocelové potrubí v hloubce od 0,8- 1,2 m. Výše uvedená stavba se nachází v ochranném pásmu produktovodu Čepro.

V místech předpokládaného křížení komunikace s produktovodem musí být splněny podmínky normy ČSN 65 0204. Pokud není možno dodržet podmínky ČSN 65 0204, požadujeme přeložení produktovodu tak, aby produktovod splňoval ČSN.

ČSN 650204

120. Křížuje-li trasa dálkovodu s jinými objekty a zařízeními liniového charakteru nebo naopak, musí být toto křížení provedeno pod úhlem větším než 60 °.

136. Křížuje-li dálkovod silniční komunikace *) spodem, musí být splněny tyto požadavky:

a) při křížení dálnice a silnice musí být dálkovod uložen do chráničky, která přesahuje nejméně 2 m na obě strany vnější hranici odvodňovacího příkopu, popř. patu svahu silniční komunikace a hloubka uložení dálkovodu musí být taková, aby nejvyšší část povrchu chráničky ležela nejméně 1,5 m pod povrchem vozovky a pod dnem odvodňovacího příkopu, popř. pod patou náspu silničního tělesa nejméně 0,6 m.

*) Dálnice, silnice, místní a účelové komunikace

Při jakýchkoliv akcích, kolidujících s produktovodem ČEPRO, a.s. a s ním souvisejícím zařízením, event. plánovaných v jeho ochranném pásmu musí projekt a realizace každé stavby vyhovovat zabezpečovacím opatřením, zajišťujícím bezpečný a plynulý provoz dálkovodů a s nimi souvisejících zařízení, jejich územní ochranu, tj. respektovat omezení daná výše uvedenými předpisy, event. i dalšími konkrétními provozně technickými podmínkami.

ČEPRO, a. s.
Dělnická 12, č. p. 213
170 04 Praha 7
Česká republika

Tel. +420 221 968 111
Fax: +420 221 968 300
E-mail: cepras@ceproas.cz
http: www.ceproas.cz

Zapsáno v Obchodním
rejstříku vedeném
Městským soudem v Praze,
oddíl B vložka 2341.

IČ: 60193531
DIČ: CZ60193531



Ochranné pásmo podzemních potrubí pro pohonné látky a ropu vyplývá ze zákona 161/2013Sb.. ČSN 650204 (Dálkovody hořlavých kapalin) a ČSN EN 14161 a „je vymezeno svislými plochami vedenými ve vodorovné vzdálenosti 300 m po obou stranách od osy potrubí.“

Chránička – zaslepené konce, zajištění proti pronikání vody

- kontrolní vývody (čičačky) zabezpečené bet.skruží
- na konci chráničky z jedné strany je nutné umístit měřicí propojovací objekt ve

kterém bude:

- kabel napojení potrubí – 4*CYKY 4mm
- kabel napojení chráničky – 4*CYKY 4mm
- kabel napojení MS 100 – 3*CYKY 1,5mm

Dle jmenovaného vl. nařízení § 4 je charakterizováno ochranné pásmo jako prostor v bezprostřední blízkosti potrubí, který bez újmy obvyklého zemědělského využití je určen k zabezpečení obvyklého plynulého provozu potrubí a k zajištění bezpečnosti osob a majetku. Vlastníci (uživatelé) nemovitostí v ochranném pásmu jsou povinni zdržet se všeho, co by mohlo ohrozit potrubí a plynulost a bezpečnost jeho provozu.

Před začátkem projektování chráničky nebo přeložky produktovodu, je nutné ověřit skutečný stav a průběh produktovodu (skutečnou hloubku uložení) ručně vykopávacími sondami a geodetickým zaměřením.

Podle Zákona č. 161/2013 Sb.

v § 5 odst. 2 „V ochr. pásmu je zakázáno zřizovat zvlášť důležité objekty, jakož i vtažné jámy průzkumných a těžebních podniků a odvaly hlušín.“

v § 5 odst. 3 „Uvnitř ochranného pásma je zakázáno:

- do vzdálenosti 200 m od osy potrubí zřizovat mosty a vodní díla po směru toku vody, jde-li potrubí přes řeku,
- do vzdálenosti 150 m provádět souvislé zastavění měst a sídlišť a budovat ostatní důležité objekty a železniční tratě podél potrubí,
- do vzdálenosti 100 m budovat jakékoliv objekty a souvislé zastavění vesnic,
- do vzdálenosti 50 m provádět stavby menšího významu a kanalizační sítě,
- do vzdálenosti 20 m zřizovat potrubí pro jiné látky než hořlavé kapaliny I. a II. třídy,
- do vzdálenosti 3 m provádět činnosti, které by mohly ohrozit potrubí a plynulost a bezpečnost jeho provozu, např. výkopy, odklízování zemin, jejich navrhování, sondy a vysazování stromů.“

Pro všechny stavby a činnosti v ochranném pásmu podzemních potrubí pro pohonné látky a ropu a jejich provozního příslušenství platí omezení daná zákonem 161/2013Sb.. ČSN 650204(Dálkovod hořlavých kapalin) a ČSN EN 14161.

Ke konečnému stanovisku stavby však požadujeme dodat k odsouhlasení projektovou dokumentaci stavby.

Toto vyjádření neslouží k územnímu ani stavebnímu řízení.

Toto vyjádření platí 2 roky ode dne vydání a je možné jej i údaje o produktovodní trase v něm uvedené využít výlučně k účelu, k němuž byly vydány.

Akce nesmí ohrozit bezpečnost a plynulost provozu našich zařízení.

S pozdravem

ČEPRO a.s.
Dělnická 12, č.p. 213
170 04 Praha 7
Česká republika

Tel.: +420 221 968 111
Fax: +420 221 968 300
E-mail: cepraos@cepraos.cz
http://www.cepraos.cz

Zapsané v Obchodním
rejstříku vedeném
Městským soudem v Praze,
oddíl B, vložka 2941

IC: 60193531
DIČ: CZ60193531



KOMU / TO

FUNKCE

SPOLEČNOST / ORGÁN STÁTNÍ SPRÁVY A SAMOSPRÁVY

AVS projekt s.r.o.

ADRESA

AVS projekt s.r.o.

Jirčanská 828/31

142 00 Praha 4

VÁŠ DOPIS ZN.:

PŘEDMĚT / SUBJECT

Vyjádření k existenci inženýrských sítí: „Studie III/03321 x odbočovací jízdní pruh směr Čáslav“
v k.ú. Knátek

KOMU / TO

FUNKCE

ODDELENÍ / STŘEDIŠKO

dálkovod II, ČEPRO Šlapanov

TELEFON

č. j.

S1/2/134/14

DATUM / DATE

15.5.2014

PŘÍLOHA

mapa

Dle předložené situace, kříží zájmové území produktovod Čepro a.s. Produktovod je ocelové potrubí v hloubce od 0,8- 1,2 m.

Výše uvedená stavba se nachází v ochranném pásmu produktovodu Čepro.

V místech předpokládaného křížení komunikace s produktovodem musí být splněny podmínky normy ČSN 65 0204. Pokud není možno dodržet podmínky ČSN 65 0204, požadujeme přeložení produktovodu tak, aby produktovod splňoval ČSN.

ČSN 650204

120. Křížuje-li trasa dálkovodu s jinými objekty a zařízeními liniového charakteru nebo naopak, musí být toto křížení provedeno pod úhlem větším než 60 °.

136. Křížuje-li dálkovod silniční komunikace *) spodem, musí být splněny tyto požadavky:

a) při křížení dálnice a silnice musí být dálkovod uložen do chráničky, která přesahuje nejméně 2 m na obě strany vnější hranici odvodňovacího příkopu, popř. patu svahu silniční komunikace a hloubka uložení dálkovodu musí být taková, aby nejvyšší část povrchu chráničky ležela nejméně 1,5 m po povrchem vozovky a pod dnem odvodňovacího příkopu, popř. pod patou náspu silničního tělesa nejméně 0,6 m,

*) Dálnice, silnice, místní a účelové komunikace

Chránička – zaslepené konce, zajištění proti pronikání vody

- kontrolní vývody (čičačky) zabezpečené bet.skrůží

- na konci chráničky z jedné strany je nutné umístit měřicí propojovací objekt ve

kterém bude:

- kabel napojení potrubí – 4*CYKY 4mm
- kabel napojení chráničky – 4*CYKY 4mm
- kabel napojení MS 100 – 3*CYKY 1,5mm

Ochranné pásmo podzemních potrubí pro pohonné látky a ropu /produktovodu/ vyplývá z Vládního nařízení č.29/59 Sb.a ČSN 65 0204 /Dálkovody hořlavých kapalin/ a ČSN EN 14161 a je „vymezeno svislými plochami vedenými ve vodorovné vzdálenosti 300 m po obou stranách od osy potrubí “. V tomto ochranném pásmu jsou stanoveny tzv.bezpečnostní vzdálenosti pro definované druhy staveb.

ČEPRO, a.s.
Dělnická 12, č.p. 2+3
170 04 Praha 7
Česká republika

Tel.: +420 221 968 111
Fax: +420 221 968 300
E-mail: ceproas@ceproas.cz
http://www.ceproas.cz

Zapsáno v Obchodním
rejstříku vedeném
Městským soudem v Praze
oddíl B, vložka 2341

IC: 60193531
DIČ: CZ0193531



Dle jmenovaného vl. nařízení § 4 je charakterizováno ochranné pásmo jako prostor v bezprostřední blízkosti potrubí, který bez tímy obvyklého zemědělského využití je určen k zabezpečení obvyklého plynulého provozu potrubí a k zajištění bezpečnosti osob a majetku. Vlastníci (uživatelé) nemovitostí v ochranném pásmu jsou povinni zdržet se všeho, co by mohlo ohrozit potrubí a plynulost a bezpečnost jeho provozu.

Při jakýchkoliv akcích, kolidujících s produktovodem ČEPRO, a.s. a s ním souvisejícím zařízením, event. plánovaných v jeho ochranném pásmu musí projekt a realizace každé stavby vyhovovat zabezpečovacím opatřením, zajišťujícím bezpečný a plynulý provoz dálkovodů a s nimi souvisejících zařízení, jejich územní ochranu, tj. respektovat omezení daná výše uvedenými předpisy, event. i dalšími konkrétními provozně technickými podmínkami.

Před začátkem projektování chráničky nebo přeložky produktovodu, je nutné ověřit skutečný stav a průběh produktovodu (skutečnou hloubku uložení) ručně vykopanými sondami a geodetickým zaměřením.

Podle Zákona č. 161/2013 Sb. podle Čl. II a ČSN 650204:

- 1) v § 5 odst. 2 „V ochr. pásmu je zakázáno zřizovat zvláště důležité objekty, jakož i vtažné jámy průzkumných a těžebních podniků a odvaly hlušín.“
- 2) v § 5 odst. 3 „Uvnitř ochranného pásma je zakázáno:
 - a) do vzdálenosti 200 m od osy potrubí zřizovat mosty a vodní díla po směru toku vody, jde-li potrubí přes řeku,
 - b) do vzdálenosti 150 m provádět souvislé zastavění měst a sídlišť a budovat ostatní důležité objekty a železniční tratě podél potrubí,
 - c) do vzdálenosti 100 m budovat jakékoliv objekty a souvislé zastavění vesnic,
 - d) do vzdálenosti 50 m provádět stavby menšího významu a kanalizační sítě,
 - e) do vzdálenosti 20 m zřizovat potrubí pro jiné látky než hořlavé kapaliny I. a II. třídy,
 - f) do vzdálenosti 3 m provádět činnosti, které by mohly ohrozit potrubí a plynulost a bezpečnost jeho provozu, např. výkopy, odklízování zemin, jejich navršování, sondy a vysazování stromů.“

Pro všechny stavby a činnosti v ochranném pásmu podzemních potrubí pro pohonné látky a ropu a jejich provozního příslušenství platí omezení daná vládním nařízením č. 29/1959 Sb. a ČSN 650204(Dálkovod hořlavých kapalin) a ČSN EN 14161.

Ke konečnému stanovisku stavby však požadujeme dodat k odsouhlasení projektovou dokumentaci s detaily křížení s našimi zařízeními.

Toto vyjádření neslouží k územnímu ani stavebnímu řízení.

Toto vyjádření platí 2 roky ode dne vydání a je možné jej i údaje o produktovodní trase v něm uvedené využít výlučně k účelu, k němuž byly vydány.

Akce nesmí ohrozit bezpečnost a plynulost provozu našich zařízení.

Podáváme vám tuto základní informaci a těšíme se na další spolupráci

S pozdravem




ČEPRO, a.s.
Děpčická 12, č.p. 219
170 04 Praha 7
Česká republika

Tel: +420 22 968 111
Fax: +420 22 968 300
E-mail: ceprus@ceproas.cz
http: www.ceproas.cz

Zapsáno v Obchodním
rejstříku vedeném
Městským soudem v Praze
oddíl B, vložka 2341

IC: 60193531
DIČ: CZ60193531





MĚSTSKÝ ÚŘAD KUTNÁ HORA
 Havlíčkovo náměstí 552/1, 284 01 Kutná Hora, IČ: 00236195
 stavební úřad
 tel.: 327 710 111*, fax: 327 710 106
 e-mail: stavebni@kutnahora.cz, www.mu.kutnahora.cz

V Kutné Hoře dne: 24.3.2017
 Spis. zn.: SÚ.- 085648/2016/Ce
 Č.j. MKH/019652/2017
 Vyřizuje:
 Telefon:
 E-mail:

Ředitelství silnic a dálnic ČR
 Na Pankráci 56
 140 00 Praha



Toto rozhodnutí nabylo právní moci

VEŘEJNÁ VYHLÁŠKA a je v

ROZHODNUTÍ Podp

ÚZEMNÍ ROZHODNUTÍ Č. 969

Výroková část:

Městský úřad Kutná Hora, stavební úřad, jako stavební úřad příslušný podle § 13 odst. 1 písm. c) zákona č. 183/2006 Sb., o územním plánování a stavebním řádu (stavební zákon), ve znění pozdějších předpisů (dále jen "stavební zákon") a na základě určení stavebního úřadu pro vydání rozhodnutí na stavbu, které vydal Krajský úřad Středočeského kraje dne 15.6.2016 spisová značka : SZ 083973/206/KUSK REG/JM č.j. : 089336/2016/KUSK, v územním řízení posoudil podle § 84 až 91 stavebního zákona žádost o vydání rozhodnutí o umístění stavby nebo zařízení (dále jen "rozhodnutí o umístění stavby"), kterou dne 30.12.2016 podal

Ředitelství silnic a dálnic ČR, IČO 65993390, Na Pankráci 56, 140 00 Praha,
 kterého zastupuje Ateliér projektování inženýrských staveb, s.r.o., IČO 61853267, Ohradní
 1443, 140 00 Praha na základě písemné plné moci ze dne 11.5.2016

(dále jen "žadatel"), a na základě tohoto posouzení:

I. Vydává podle § 79 a 92 stavebního zákona

rozhodnutí o umístění stavby

okružní křižovatka Kaňk v provozním staničení 91,360 komunikace I/38 (odstranění dopravních závad) na pozemku parc. č. 651/1 (ostatní plocha), parc. č. 651/3 (ostatní plocha), parc. č. 651/4 (ostatní plocha), parc. č. 653/1 (zahradka), parc. č. 653/25 (zahradka), parc. č. 653/26 (zahradka), parc. č. 653/28 (zahradka), parc. č. 727 (ostatní plocha), parc. č. 730/1 (orná půda), parc. č. 730/2 (orná půda), parc. č. 730/3 (orná půda), parc. č. 734/8 (ostatní plocha), parc. č. 734/14 (ostatní plocha), parc. č. 734/15 (ostatní plocha), parc. č. 739/19 (ostatní plocha) v katastrálním území Kaňk, parc. č. 292 (ostatní plocha), parc. č. 355/1 (ovocný sad), parc. č. 358/2 (ostatní plocha) v katastrálním území Hlízov, parc. č. 711 (ostatní plocha) v katastrálním území Libenice (dále jen "stavba").

Druh a účel umíst'ované stavby:

- **Objekt SO 101 - komunikace :** tvar křižovatky je standardní křižovatka s jednopruhovým okružním pásem šířky 8,5 m a středním ostrovem kruhového půdorysu o průměru 19 m, celkový vnější průměr křižovatky je 36 m. Do křižovatky na silnici I/38 jsou připojeny tři paprsky a to, od severozápadu (silnice I/38 směr Kolín), od jihovýchodu (silnice I/38 směr Čáslav) a od jihozápadu (silnice III/03321 směr Kaňk). Konstrukce vozovky je z asfaltového krytu, likvidace dešť'ových vod ve směru na Čáslav je pravostranným silničním příkopem, levá strana je odvodněna do přilehlého terénu
- **Objekt SO 340 - přeložka vodovodu Kutná Hora - Kaňk - Starý Kolín, z ocelových trub DN 250 o délce 34,5 m**
- **Objekt SO 430 - přeložka a ochrana vedení sdělovacího kabelu společnosti CETIN, a.s. kabelem TCEPKPFLE 25 XN 0,8 o délce 8 m**
- **Objekt SO 501 - osazení chráničky z ocelových trub DN 500 na stávající trouby produktovodu firmy ČEPRO o délce 22,5 m**
- **Objekt SO 510 - osazení chráničky z ocelových pūlených trub DN 500 na stávající vedení VTL plynovodu o délce 25,5 m**
- **Objekt SO 801 - vegetační úpravy v ploše středního ostrova**

II. Stanoví podmínky pro umístění stavby :

1. Stavba bude umístěna na pozemku parc. č. 651/1 (ostatní plocha), parc. č. 651/3 (ostatní plocha), parc. č. 651/4 (ostatní plocha), parc. č. 653/1 (zahrada), parc. č. 653/25 (zahrada), parc. č. 653/26 (zahrada), parc. č. 653/28 (zahrada), parc. č. 727 (ostatní plocha), parc. č. 730/1 (orná půda), parc. č. 730/2 (orná půda), parc. č. 730/3 (orná půda), parc. č. 734/8 (ostatní plocha), parc. č. 734/14 (ostatní plocha), parc. č. 734/15 (ostatní plocha), parc. č. 739/19 (ostatní plocha) v katastrálním území Kaňk, parc. č. 292 (ostatní plocha), parc. č. 355/1 (ovocný sad), parc. č. 358/2 (ostatní plocha) v katastrálním území Hlízov, parc. č. 711 (ostatní plocha) v katastrálním území Libenice v souladu s grafickou přílohou rozhodnutí, která obsahuje výkres současného stavu území v měřítku katastrální mapy se zakreslením stavebního pozemku, požadovaným umístěním stavby, s vyznačením vazeb a vlivů na okolí, zejména vzdáleností od hranic pozemku a sousedních staveb podle grafické přílohy na straně 11 a 12 tohoto rozhodnutí.
2. Pokud bude zasahováno stavbou do původního terénu včetně manipulace se zeminou a vznikem odpadů, bude nutné provést vzorkování půdy a podle výsledku zapracovat do projektové dokumentace pro vydání stavebního povolení postup plánu organizace výstavby, včetně případné ochrany zdraví pracovníků, protože místo stavby se nachází v území zatíženém starou důlní činností s možnou významnou zátěží půdy toxickými prvky.
3. Toto územní rozhodnutí neopravňuje navrhovatele k zahájení stavebních ani přípravných prací. Práce průzkumové, tj. topografické, hydrologické, geologické apod. se za přípravné práce nepovažují.
4. V projektové dokumentaci pro vydání stavebního povolení budou zohledněny podmínky následujících stanovisek, souhlasů, sdělení a vyjádření dotčených orgánů, správců inženýrských sítí a vlastníků staveb a pozemků dotčených stavbou :
 - Městský úřad Kutná Hora, odbor životního prostředí vyjádření dne 22.6.2016 spis. zn. : MKH/0038995/2016/02/ZPR/TRL :
 - 1) v oblasti nakládání s odpady podle § 79 odst. 4 písm. b) zákona č. 185/2001 Sb., o odpadech a o změně některých dalších zákonů, ve znění pozdějších předpisů, (dále jen "zákon o odpadech") vydáváme toto vyjádření: Odpady vzniklé z realizace stavby budou využity nebo odstraněny jen v místech a zařízeních k tomu určených, v souladu se zákonem o odpadech a v souladu s plánem odpadového hospodářství kraje. Odpady mohou být předány pouze osobě oprávněné podle § 12 odst. 3 a 4 zákona o odpadech. O odpadech vzniklých z realizace stavby bude vedena evidence podle § 39 a 40 zákona o odpadech, která bude předložena společně s oznámením o užívání stavby podle § 120 odst. 1 stavebního zákona, popřípadě s žádostí o vydání kolaudačního souhlasu, včetně

bilance zemin a jiných přírodních materiálů vytěžených během stavebních činností a zemních prací. Soustředění vzniklých (stavebních) odpadů, odpadních zemin a jiných přírodních materiálů vytěžených během stavebních činností na "mezideponie" nesmí trvat déle než po dobu trvání stavby.

- Městský úřad Kutná Hora, odbor životního prostředí závazné stanovisko dne 10.10.2016 zn.: MKH/058877/2016/03/ZPR/JIA – splněny budou podmínky č.1 a 2
- Archeologický ústav AV ČR Praha, pracoviště Kutná Hora vyjádření dne 8.6.2016 č.j. ARUP-5951/2016 – podmínky vyjádření
- Česká telekomunikační infrastruktura CETIN a.s., Olšanská 2681/6, 130 00 Praha 3 vyjádření dne 3.6.2016 č.j. : 629008/16 – všeobecné podmínky ochrany
- ČEZ Distribuce a.s., Teplická 874/8, 405 02 Děčín IV – Podmokly sdělení dne 27.12.2016 zn. : 0100674139 a souhlasem dne 16.6.2016 zn. : 1086255944 – podmínky pro provádění činností
- RWE Distribuční služby s.r.o., Plynárenská 499/1, 602 00 Brno – Zábřovice stanovisko dne 29.6.2016 zn.: 5001321062 – opatření k zajištění bezpečného provozu plynárenských zařízení
- NET4GAS s.r.o., Na Hřebenech II 1718/8, 140 21 Praha 4 – Nusle vyjádření dne 15.3.2016 zn.: 1695/16/OVP/Z – podmínky vyjádření
- Vodohospodářská společnost Vrchlice-Maleč a.s., Ku Ptáku 387, 284 01 Kutná Hora – Žižkov vyjádření dne 29.6.2016 č.j. : 3033/16/1/TPČ – podmínky vyjádření
- MERO ČR a.s., Veltruská 748, 278 01 Kralupy nad Vltavou vyjádření dne 20.7.2016 č.j. : 2016/000193/2 – podmínky vyjádření
- ČEPRO a.s., Dělnická 12 č.p. 213, 170 04 Praha 7 vyjádření dne 23.6.2016 č.j. : S1-2/236/16 – podmínky vyjádření
- UPC Česká republika s.r.o., Závišova 5, 140 00 Praha 4 vyjádření dne 8.6.2016 zn. : 1062/2016 – podmínky vyjádření a všeobecné podmínky ochrany
- Sekce ekonomická a majetková Ministerstva obrany, odbor ochrany územních zájmů a řízení programů nemovité infrastruktury, Tychonova 1, 160 01 Praha 6 závazné stanovisko dne 22.6.2016 sp. zn. : 53320/2016-8201-OÚZ-PCE :
 - 1) Požadují dodržet parametry stavebního a dopravně technického stavu dle platných státních norem zejména směrových oblouků 20-30 m.
 - 2) Požadují respektovat ochranná pásma stávajícího i plánovaného komunikačního systému, v parametrech pro příslušnou kategorii komunikace.
 - 3) Po dobu realizace požadují zachovat průjezdnost silnice I/38 v celém profilu. Pokud bude zachování průjezdnosti nemožné, souhlasím s omezením průjezdného úseku, se zajištěním jeho minimální šířky 3,5 m.
 - 4) V případě uzavírky silnice požadují zabezpečit objízdné trasy v parametrech: únosnost objektů min. 70 t; směrové poloměry oblouků 20-30m; podjezdná výška 4,5 m; šířka vozovky 7 m.
 - 5) Při uzavírce požadují tuto skutečnost oznámit Agentuře logistiky . Regionálnímu středisku vojenské dopravy Hradec Králové, velké náměstí 1, 500 01 Hradec Králové (tel.973251517) min. 3 týdny předem včetně navržení objízdných tras k provedení zvláštních opatření.
 - 6) Bude-li povolení stavby vedeno dle § 117 stavebního zákona v platném znění, je nezbytné, aby vydání certifikátu autorizovaného inspektora bylo provedeno jen na základě závazného stanoviska Ministerstva obrany, neboť se daná akce nachází v území vymezeném MO v souladu s § 175 stavebního zákona.
- Agentura logistiky, regionální středisko vojenské dopravy Hradec Králové, Velké náměstí 33, 500 01 Hradec Králové stanovisko dne 8.6.2016 č.j. : 7-126/2016-5512HK – podmínky stanoviska
- Krajská správa a údržba silnic Středočeského kraje, příspěvková organizace, Zborovská 11, 150 21 Praha 5 vyjádření dne 30.6.2016 zn. 3454/16/KSUS/KHT/Rys; ev.č. 24076/2016 – podmínka vyjádření
- Městský úřad Kutná Hora, odbor investic, technické oddělení koordinované vyjádření dne 25.8.2016 č.j. : MKH/046545/2016/INV TEC/MAB

- Městský úřad Kutná Hora, odbor památkové péče, školství a kultury vyjádření dne 15.6.2016 spis. zn. : MKH/038946/2016/02/PAM/MON – podmínky vyjádření
- Městský úřad Kolín, Odbor životního prostředí a zemědělství vyjádření dne 21.6.2016 č.j. MUKOLIN/OZPZ 59969/16-Tv :
 - 1) Z hlediska vodoprávního úřadu : přeložka vodovodního řadu je vodním dílem. O stavební povolení této přeložky bude požádán vodoprávní úřad. Vzhledem k tomu, že přeložka vodovodu spadá do působnosti dvou vodoprávních úřadů, rozhodne Krajský úřad Středočeského kraje, který z vodoprávních úřadů přeložku stavebně povolí.
- Městský úřad Kolín, Odbor životního prostředí a zemědělství vyjádření dne 16.12.2016 č.j. : MUKOLIN/OZPZ 2428/17-Tv :
 - 1) Z hlediska nakládání s odpady nemáme námitek za podmínky, že s odpady, které vzniknou realizací akce, bude nakládáno v souladu se zák. č. 185/2001 Sb., o odpadech, v platném znění. Upozorňujeme, že zemina a jiné přírodní materiály vytěžené během stavební činnosti se stávají odpadem, pokud nebudou použity v přirozeném stavu v místě stavby. Po ukončení prací požadujeme předložit specifikaci druhů a množství odpadů vzniklých v průběhu realizace akce a doložit způsob jejich odstranění.
- Krajský úřad Středočeského kraje, odbor dopravy závazné stanovisko dne 20.6.2016 č.j. 084539/2016/KUSK-DOP/Pet :
 - 1) Dojde-li v rámci stavby k novému uložení inženýrských sítí (přeložky) do silničního pozemku silnice I/38, je nutné požádat zdejší správní úřad o zvláštní užívání silnice I/38.
 - 2) Jakýkoli zásah do silničního pozemku silnice I/38 je nutné předem projednat s majetkovým správcem silnice tj. Ředitelstvím silnic a dálnic ČR, závodem Praha, Na Pankráci 56, 145 05 Praha 4.
- Hasičský záchranný sbor Středočeského kraje, krajské ředitelství, Jana Palacha 1970, 272 01 Kladno závazné stanovisko dne 13.7.2016 ev.č. : PCNP – 884 – 2/2016/PD :
 - 1) Uzavírky nebo omezení na komunikacích sdělit v předstihu na operační a informační středisko HZS Středočeského kraje, krajské ředitelství Kladno a zároveň na územní odbory Kolín (Polepská 634, Kolín) a Kutná Hora (U Zastávky 280, Kutná Hora). V průběhu stavebních prací řádně označit objízdné trasy a umožnit požární technice příjezd k objektům v dané lokalitě (s únosností alespoň 80 kN na nejzatíženější nápravu vozidla).
- Krajská hygienická stanice Středočeského kraje se sídlem v Praze, územní pracoviště Kutná Hora závazné stanovisko dne 6.6.2016 č.j. KHSSC29465/2016 :
 - 1) V dokumentaci stavby bude vyhodnocena zátěž půdy v území výstavby na přítomnost škodlivin ze staré důlní činnosti s možným vlivem na zdraví a životní prostředí.
 - 2) V dokumentaci stavby budou vyhodnoceny dočasné objezdové trasy dopravy z hledisek imise hluku k venkovním chráněným prostorům staveb, pokud se v náhradních trasách dopravy budou vyskytovat, včetně časového působení hluku a vibrací na chráněné prostory staveb.
- Krajská hygienická stanice Středočeského kraje se sídlem v Praze, územní pracoviště Kolín závazné stanovisko dne 6.6.2016 č.j. KHSSC29495/2016 :
 - 1) V dalším stupni projektové dokumentace bude uveden časový harmonogram stavebních prací s ohledem na vedení objízdných tras a vyhodnoceno navýšení hlukové zátěže na solnic II/322 /Kolín, Tři Dvory, Týnec nad Labem).
- Diamo s.p., ul. 28. října 184, 261 13 Příbram souhlas dne 15.2.2017 zn.: D300/00400/2017/OOP :
 - 1) Minimálně na ty části pozemku parcelní č. 727 v k. ú. Kaňk, které jsou dotčeny trvalým a dočasným zábořem bude uzavřena nájemní smlouva mezi Diamo, s.p., oz SUL jako pronajímatelem a Ředitelstvím silnic a dálnic ČR jako nájemcem. V případě, že při stavbě okružní křižovatky bude dotčena a další část pozemku parc. č. 727 v k. ú. Kaňk, bude i tato část předmětem nájemního vztahu.

- 2) Před kolaudací stavby, po jejím zaměření, bude uzavřena kupní smlouva, na základě které bude převedeno právo hospodařit s majetkem státu Diamo, s. p., na příslušnost hospodařit s majetkem státu Ředitelstvím silnic a dálnic ČR k té části pozemku parc.č. 727, která bude dotčena trvalým zábořem stavby.

Účastníci řízení na něž se vztahuje rozhodnutí správního orgánu:

Ředitelství silnic a dálnic ČR, Na Pankráci 56, 140 00 Praha

Vypořádání s návrhy a námitkami účastníků:

- Účastníci neuplatnili návrhy a námitky.

Vypořádání s vyjádřeními účastníků k podkladům rozhodnutí:

- Účastníci se k podkladům rozhodnutí nevyjádřili.

Odůvodnění:

Dne 30.12.2016 podal žadatel žádost o vydání rozhodnutí o umístění stavby.

Krajský úřad Středočeského kraje dne 15.6.2016 spisová značka : SZ 083973/206/KUSK REG/JM č.j. : 089336/2016/KUSK vydal určení stavebního úřadu pro vydání rozhodnutí na stavbu a stanovil, že stavbu provede a rozhodnutí vydá stavební úřad : Městský úřad Kutná Hora, stavební úřad, Havlíčkovo náměstí 552/1, 284 01 Kutná Hora.

Stavební úřad oznámil zahájení územního řízení známým účastníkům řízení a dotčeným orgánům dne 9.1.2017 a následně 12.1.2017 opravou – doplněním výčtu pozemků, na kterých se stavba umísťuje.

Současně podle ustanovení § 87 odst. 1 stavebního zákona upustil od ústního jednání, protože mu byly dobře známy poměry v území a žádost poskytovala dostatečný podklad pro posouzení záměru, a stanovil, že ve lhůtě do 17.2.2017 mohou účastníci řízení uplatnit své námitky a dotčené orgány svá závazná stanoviska.

Stavební úřad obdržel dne 10.2.2017 pod č.j. : MKH/009772/2017 vyjádření účastníka řízení, pana Jaroslava Licehamra, ve kterém uvádí :

Věc : nesouhlas s trvalým zábořem a dotčením pozemků v mém vlastnictví v k. ú. Kaňk, k. ú. Malín a k. ú. Sedlec u Kutné Hory, na kterém plánujete okružní křižovatku „Kaňk“ a stavební úpravy komunikace mezi křižovatkou silnic I/38 a III/3273.

V zákonné lhůtě podávám nesouhlas s trvalým zábořem a dotčením sousedních pozemků v mém vlastnictví, týkající se p. č.:

k.ú. Kaňk – 653/1, 653/25, 653/26,734/14

k.ú. Malín – 624/1

k.ú. Sedlec u Kutné Hory – 653/23, 653/24, 664/88, 734/11, 734/12, 734/13, 653/17.

Mám s těmito pozemky své osobní záměry.

Stavební úřad svolal schůzku za účelem pokusu o dosažení dohody účastníků řízení na den 16. března 2017 do kanceláře stavebního úřadu za přítomnosti žadatele, jeho zástupce a pana [REDACTED]

██████████ po dohodě s žadatelem uvádí : já, jako vlastník pozemku, souhlasím s umístěním stavby na části mých pozemků parc. č. 653/1, 653/25, 653/26 a 734/14 v katastrálním území Kaňk. Můj nesouhlas ze dne 10.2.2017 pod č.j. : MKH/009772/2017 беру zpět. Souhlasím s vydáním územního rozhodnutí, nikoli se změnou vlastnických práv k pozemku.

Stavební úřad v provedeném územním řízení přezkoumal předloženou žádost, projednal ji s účastníky řízení a dotčenými orgány a zjistil, že jejím uskutečněním nejsou ohroženy zájmy chráněné stavebním zákonem, předpisy vydanými k jeho provedení a zvláštními předpisy. Umístění stavby je v souladu se schválenou územně plánovací dokumentací a vyhovuje obecným požadavkům na výstavbu.

Stanoviska sdělili:

- Městský úřad Kutná Hora, odbor dopravy a silničního hospodářství vyjádření dne 15.6.2016 č.j. MKH/038956/2016
- Městský úřad Kolín, Odbor životního prostředí a zemědělství vyjádření dne 21.6.2016 č.j. MUKOLIN/OZPZ 59969/16-Tv; vyjádření dne 16.12.2016 č.j. : MUKOLIN/OZPZ 2428/17-Tv; vyjádření dne 19.1.2017 č.j. : MUKOLIN/OZPZ 3366/17-Tv
- Městský úřad Kolín, Odbor výstavby - stavební úřad vyjádření dne 12.8.2016 č.j. MUKOLIN/SU 79843/16-Hav
- Městský úřad Kolín, odbor regionálního rozvoje a územního plánování vyjádření dne 24.6.2016 č.j. : MUKOLIN/OOR 59983/16-ska
- Městský úřad Kolín, Odbor dopravy vyjádření dne 20.7.2016 č.j. MUKOLIN/OP 59889/16-noj
- Krajský úřad Středočeského kraje, odbor dopravy závazné stanovisko dne 20.6.2016 č.j. 084539/2016/KUSK-DOP/Pet
- Krajský úřad Středočeského kraje, odbor životního prostředí a zemědělství vyjádření dne 21.6.2016 č.j. 084550/2016/KUSK
- Krajské ředitelství policie Středočeského kraje, Odbor služby dopravní policie stanovisko dne 30.6.2016 č.j. KRPS-200740-ČJ-2016-0100DP
- pracoviště Kutná Hora Archeologický ústav AV ČR Praha vyjádření dne 8.6.2016 č.j. ARUP-5951/2016
- Krajská hygienická stanice Středočeského kraje se sídlem v Praze, územní pracoviště Kutná Hora závazné stanovisko dne 6.6.2016 č.j. KHSSC29465/2016
- Krajská hygienická stanice Středočeského kraje se sídlem v Praze, územní pracoviště Kolín závazné stanovisko dne 6.6.2016 č.j. KHSSC29495/2016
- Ministerstvo obrany, Sekce ekonomická a majetková závazné stanovisko dne 22.6.2016 č.j. 53320/2016-8201-OUZ-PCE
- Krajská správa a údržba silnic Středočeského kraje, příspěvková organizace vyjádření dne 12.1.2017 č.j. 278/17/KSÚS/KHT/KUK
- Městský úřad Kutná Hora, odbor životního prostředí vyjádření dne 22.6.2016 č.j. MKH/038995/2016; rozhodnutí dne 12.9.2016 zn. :MKH/047706/2016/05/ZPR/JIA; závazné stanovisko dne 10.10.2016 zn. :MKH/058877/2016/03/ZPR/Jia
- Česká telekomunikační infrastruktura CETIN a.s., Olšanská 2681/6, 130 00 Praha 3 vyjádření dne 3.6.2016 č.j. : 629008/16 a vyjádření dne 25.7.2015
- ČEZ Distribuce a.s., Teplická 874/8, 405 02 Děčín IV – Podmokly sdělení dne 27.12.2016 zn. : 0100674139 a souhlasem dne 16.6.2016 zn. : 1086255944
- ČEPS a.s., Elektrárnská 774/2, 101 52 Praha 10 vyjádření dne 12.3.2016 zn. : 0000011656
- RWE Distribuční služby s.r.o., Plynárnská 499/1, 602 00 Brno – Zábřovice stanovisko dne 29.6.2016 zn.: 5001321062
- NET4GAS s.r.o., Na Hřebenech II 1718/8, 140 21 Praha 4 – Nusle vyjádření dne 15.3.2016 zn.: 1695/16/OVP/Z
- Vodohospodářská společnost Vrchlice-Maleč a.s., Ku Ptáku 387, 284 01 Kutná Hora – Žižkov vyjádření dne 29.6.2016 č.j. : 3033/16/1/TPČ

- MERO ČR a.s., Veltruská 748, 278 01 Kralupy nad Vltavou vyjádření dne 20.7.2016 č.j. : 2016/000193/2
- ČEPRO a.s., Dělnická 12 č.p. 213, 170 04 Praha 7 vyjádření dne 23.6.2016 č.j. : S1-2/236/16
- České radiokomunikace a.s., Skokanská 2117/1, 169 00 Praha 6 vyjádření dne 23.6.2016 zn. UPTS/OS/136517/2016
- UPC Česká republika s.r.o., Závíšova 5, 140 00 Praha 4 vyjádření dne 8.6.2016 zn. : 1062/2016
- JON.CZ s.r.o., Radlická 3301/68, 150 00 Praha 5 vyjádření dne 26.2.2016
- T-Mobile Czech Republic a.s., Tomíčková 2144/1, 148 00 Praha 4 vyjádření dne 25.2.2016 zn.: E05922/16
- Vodafone Czech Republic a.s., náměstí Junkových 2, 155 00 Praha 5 vyjádření dne 5.4.2016 zn.: 160225-1451828
- Sekce ekonomická a majetková Ministerstva obrany, odbor ochrany územních zájmů a řízení programů nemovité infrastruktury, Tychonova 1, 160 01 Praha 6 závazné stanovisko dne 22.6.2016 sp. zn. : 53320/2016-8201-OÚZ-PCE
- Agentura logistiky, regionální středisko vojenské dopravy Hradec Králové, Velké náměstí 33, 500 01 Hradec Králové stanovisko dne 8.6.2016 č.j. : 7-126/2016-5512HK
- Krajská správa a údržba silnic Středočeského kraje, příspěvková organizace, Zborovská 11, 150 21 Praha 5 vyjádření dne 30.6.2016 zn. 3454/16/KSUS/KHT/Rys; ev.č. 24076/2016; vyjádření dne 12.1.2017 zn. : 278/17/KSÚS/KHT/KUK, ev.č. 1408/2017-KSÚS
- Městský úřad Kutná Hora, odbor investic, technické oddělení koordinované vyjádření dne 25.8.2016 č.j. : MKH/046545/2016/INV TEC/MAB
- Městský úřad Kutná Hora, odbor regionálního rozvoje a územního plánování vyjádření dne 27.6.2016 č.j. : MKH/038942/2016
- Městský úřad Kutná Hora, odbor památkové péče, školství a kultury vyjádření dne 15.6.2016 spis. zn. : MKH/038946/2016/02/PAM/MON
- Obecní úřad Hlízov, 285 32 Hlízov 164 vyjádření dne 10.8.2016 č.j. : 484/2016
- Obec Libenice, Libenice 115, 280 02 Kolín vyjádření dne 20.6.2016 č.j. : 206/2016/Im
- Hasičský záchranný sbor Středočeského kraje, krajské ředitelství, Jana Palacha 1970, 272 01 Kladno závazné stanovisko dne 13.7.2016 ev.č. : PCNP – 884 – 2/2016/PD
- Povodí Labe, státní podnik, Víta Nejedlého 951, 500 03 Hradec Králové stanovisko dne 15.7.2016 č.j. : PVZ/16/17966/Ka/0.
- Agentura ochrany přírody a krajiny ČR, Podbabská 2582/30, 160 00 Praha 6 vyjádření dne 10.6.2016 č.j. : 02890/SC/16
- Diamo s.p., ul. 28. října 184, 261 13 Příbram souhlas dne 15.2.2017 zn.: D300/00400/2017/OOP

Stavební úřad zajistil vzájemný soulad předložených závazných stanovisek dotčených orgánů vyžadovaných zvláštními předpisy a zahrnul je do podmínek rozhodnutí.

Stavební úřad rozhodl, jak je uvedeno ve výroku rozhodnutí, za použití ustanovení právních předpisů ve výroku uvedených.

Účastníci řízení - další dotčené osoby:

Osoby s vlastnickými nebo jinými věcnými právy k sousedním pozemkům:

parc. č. 4105, 4522/1, 4522/24 v katastrálním území Kutná Hora, parc. č. 681/1, 681/4, 681/10, 681/11, 681/14, 681/15, 681/16, 683/1, 684/1, 686, 687, 689, 697/1, 697/2, 700, 705, 706/2, 706/14 v katastrálním území Sedlec u Kutné Hory, parc. č. 109/1, 112, 113, 114, 115, 116, 118/2, 118/3, 119, 120, 176, 177/2, 184, 201, 202, 203/1, 204/1, 204/2, 205/1, 205/2, 205/3, 205/4, 233, 235, 236/1, 238, 239, 241, 242/1, 242/2, 242/3, 242/4, 248/1, 249, 250, 273, 274/1, 274/2, 274/5, 275/1, 276/1, 276/3, 280/1, 280/2, 281, 282, 283/1, 285/2, 285/3, 285/4, 286/4, 288, 290, 291, 292, 297, 298, 424, 440, 442, 447, 448, 460, 467/1, 468, 469, 471, 473/1, 475, 477, 478, 479, 495/5, 495/6, 495/7, 504, 527, 529, 565/4, 597, 598, 607, 610, 612/1, 613/2, 618, 625, 628, 630/1, 632, 633, 634, 636/1, 637/14, 637/15, 637/16, 642/1, 642/3, 646/10, 649/1, 650, 651/2, 653/16, 653/17, 653/23,

653/24, 653/27, 664/88, 664/89, 664/91, 664/92, 664/98, 664/99, 664/100, 724/1, 724/3, 724/4, 724/5, 724/6, 725/1, 725/4, 726/1, 728, 729, 731/1, 731/2, 731/3, 734/1, 734/2, 734/3, 734/4, 734/5, 734/7, 734/9, 734/10, 734/11, 734/12, 734/13, 738/1, 739/7, 739/8, 739/9, 739/16, 739/17, 739/18, 740, 757/11, 760/5, 761/1, 767/2 v katastrálním území Kaňk, parc. č. 612, 614/1, 624/1, 624/2 v katastrálním území Malín, parc. č. 72/1, 73, 75, 76/1, 76/2, 77, 294, 355/2, 356/1, 356/3, 1124, 1125, 1127, 1133, 1142, 1335, 1336, 1338 v katastrálním území Hlízov, parc. č. 68/2, 471/1, 471/11, 477, 480/3, 481, 482, 710, 712/1, 713, 714, 715, 847, 712/1 v katastrálním území Libenice.

Osoby s vlastnickými nebo jinými věcnými právy k sousedním stavbám:

Kutná Hora, Sedlec č.p. 49, Kutná Hora, Kaňk č.p. 181, č.p. 182, č.p. 116, č.p. 114, č.p. 104, č.p. 115, č.p. 7, č.p. 8, č.p. 3, č.p. 125, č.p. 14, č.p. 163, č.p. 20, č.p. 245, č.p. 167, č.p. 23, č.p. 38, č.p. 174, č.p. 34, č.p. 33, č.p. 194, č.p. 32, č.p. 199, č.p. 244, č.p. 39 a č.p. 17, Hlízov č.p. 85.

Poučení účastníků:

Proti tomuto rozhodnutí se lze odvolat do 15 dnů ode dne jeho oznámení ke Krajskému úřadu Středočeského kraje podáním u zdejšího správního orgánu.

Odvolání se podává s potřebným počtem stejnopisů tak, aby jeden stejnopis zůstal správnímu orgánu a aby každý účastník dostal jeden stejnopis. Nepodá-li účastník potřebný počet stejnopisů, vyhotoví je správní orgán na náklady účastníka. Odvoláním lze napadnout výrokovou část rozhodnutí, jednotlivý výrok nebo jeho vedlejší ustanovení. Odvolání jen proti odůvodnění rozhodnutí je nepřipustné.

Stavební úřad po dni nabytí právní moci územního rozhodnutí doručí žadateli stejnopis písemného vyhotovení územního rozhodnutí opatřený doložkou právní moci spolu s ověřenou grafickou přílohou, stejnopis písemného vyhotovení územního rozhodnutí opatřený doložkou právní moci doručí také místně příslušnému obecnímu úřadu, pokud není stavebním úřadem, a jde-li o stavby podle § 15 nebo 16 stavebního zákona, také stavebnímu úřadu příslušnému k povolení stavby.

Rozhodnutí má podle § 93 odst. 1 stavebního zákona platnost 2 roky. Územní rozhodnutí je závazné i pro právní nástupce jeho navrhovatele a ostatní účastníky územního řízení. Podmínky rozhodnutí o umístění stavby platí po dobu trvání stavby či zařízení, nedošlo-li z povahy věci k jejich konzumaci.



Toto rozhodnutí musí být vyvěšeno po dobu 15 dnů.

Vyvěšeno dne:

Sejmuto dne:

Razítko, podpis orgánu, který potvrzuje vyvěšení a sejmutí oznámení.

Poplatek:

Správní poplatek podle zákona č. 634/2004 Sb., o správních poplatcích položky 17 odst. 1 písm. f) ve výši 20.000,- Kč byl zaplacen dne 22.3.2017 podle položky č. 39 bankovního výpisu ze dne 10.4.2017

Obdrželi:

účastníci (dodejky)

Ředitelství silnic a dálnic ČR, IDDS: zjq4rhz

Ateliér projektování inženýrských staveb, s.r.o., IDDS: 279neic

Obec Hlízov, IDDS: f6taptb

Město Kolín, IDDS: 9kkbs46

Obec Libenice, IDDS: 7ebaxcb

DIAMO, státní podnik, IDDS: sjfywke

Městský úřad Kutná Hora, odbor investic, technické oddělení, Havlíčkovo náměstí č.p. 552/1, 284 01
Kutná Hora

dotčené orgány

Městský úřad Kutná Hora, odbor dopravy a silničního hospodářství, Havlíčkovo nám. č.p. 552, 284 01
Kutná Hora-Vnitřní Město

Městský úřad Kolín, Odbor životního prostředí a zemědělství, IDDS: 9kkbs46

Městský úřad Kolín, Odbor výstavby - stavební úřad, IDDS: 9kkbs46

Městský úřad Kolín, Odbor dopravy, IDDS: 9kkbs46

Krajský úřad Středočeského kraje, odbor dopravy, IDDS: keebyyf

Krajský úřad Středočeského kraje, odbor životního prostředí a zemědělství, IDDS: keebyyf

Krajské ředitelství policie Středočeského kraje, Odbor služby dopravní policie, IDDS: 2dtai5u

Krajská hygienická stanice Středočeského kraje se sídlem v Praze, územní pracoviště Kutná Hora, IDDS: hhcai8e

Krajská hygienická stanice Středočeského kraje se sídlem v Praze, územní pracoviště Kolín, IDDS: hhcai8e

Město Kolín, IDDS: 9kkbs46

Hasičský záchranný sbor Středočeského kraje, územní odbor Kutná Hora, IDDS: f3ahpz8

Hasičský záchranný sbor Středočeského kraje, územní odbor Kolín, IDDS: dz4aa73

Ministerstvo obrany, Sekce ekonomická a majetková, IDDS: hjyaavk

Krajská správa a údržba silnic Středočeského kraje, příspěvková organizace, IDDS: a6ejgmx

Městský úřad Kutná Hora, odbor životního prostředí, Havlíčkovo náměstí č.p. 552/1, Kutná Hora-Vnitřní Město, 284 24 Kutná Hora 1

ostatní

pracoviště Kutná Hora Archeologický ústav AV ČR Praha, IDDS: fxcng6z

Veřejnou vyhláškou se doručuje:

- *vlastníci a správci inženýrských a komunikačních sítí*

- *Osoby s vlastnickými nebo jinými věcnými právy k sousedním pozemkům:*
parc. č. 4105, 4522/1, 4522/24 v katastrálním území Kutná Hora, parc. č. 681/1, 681/4, 681/10, 681/11, 681/14, 681/15, 681/16, 683/1, 684/1, 686, 687, 689, 697/1, 697/2, 700, 705, 706/2, 706/14 v katastrálním území Sedlec u Kutné Hory, parc. č. 109/1, 112, 113, 114, 115, 116, 118/2, 118/3, 119, 120, 176, 177/2, 184, 201, 202, 203/1, 204/1, 204/2, 205/1, 205/2, 205/3, 205/4, 233, 235, 236/1, 238, 239, 241, 242/1, 242/2, 242/3, 242/4, 248/1, 249, 250, 273, 274/1, 274/2, 274/5, 275/1, 276/1, 276/3, 280/1, 280/2, 281, 282, 283/1, 285/2, 285/3, 285/4, 286/4, 288, 290, 291, 292, 297, 298, 424, 440, 442, 447, 448, 460, 467/1, 468, 469, 471, 473/1, 475, 477, 478, 479, 495/5, 495/6, 495/7, 504, 527, 529, 565/4, 597, 598, 607, 610, 612/1, 613/2, 618, 625, 628, 630/1, 632, 633, 634, 636/1, 637/14, 637/15, 637/16, 642/1, 642/3, 646/10, 649/1, 650, 651/2, 653/16, 653/17, 653/23, 653/24, 653/27, 664/88, 664/89, 664/91, 664/92, 664/98, 664/99, 664/100, 724/1, 724/3, 724/4, 724/5, 724/6, 725/1, 725/4, 726/1, 728, 729, 731/1, 731/2, 731/3, 734/1, 734/2, 734/3, 734/4, 734/5, 734/7, 734/9, 734/10, 734/11, 734/12, 734/13, 738/1, 739/7, 739/8, 739/9, 739/16, 739/17, 739/18, 740, 757/11, 760/5, 761/1, 767/2 v katastrálním území Kaňk, parc. č. 612, 614/1, 624/1, 624/2 v katastrálním území Malín, parc. č. 72/1, 73, 75, 76/1, 76/2, 77, 294, 355/2, 356/1, 356/3, 1124, 1125, 1127, 1133, 1142, 1335, 1336, 1338 v katastrálním území Hlízov, parc. č. 68/2, 471/1, 471/11, 477, 480/3, 481, 482, 710, 712/1, 713, 714, 715, 847, 712/1 v katastrálním území Libenice

- *Osoby s vlastnickými nebo jinými věcnými právy k sousedním stavbám:*
Kutná Hora, Sedlec č.p. 49, Kutná Hora, Kaňk č.p. 181, č.p. 182, č.p. 116, č.p. 114, č.p. 104, č.p. 115, č.p. 7, č.p. 8, č.p. 3, č.p. 125, č.p. 14, č.p. 163, č.p. 20, č.p. 245, č.p. 167, č.p. 23, č.p. 38, č.p. 174, č.p. 34, č.p. 33, č.p. 194, č.p. 32, č.p. 199, č.p. 244, č.p. 39 a č.p. 17, Hlízov č.p. 85

