

Česká republika – Státní pozemkový úřad

Sídlo: Praha 3 - Žižkov, Husinecká 1024/11a, PSČ 130 00

Zastoupený: Bc. Milena Mikolášková, vedoucí Pobočky Litoměřice

adresa Velká Krajská 1, 412 01 Litoměřice

IČO: 01312774, DIČ: CZ01312774

Bankovní spojení: 60011-3723001 / 0710

(dále jen „Státní pozemkový úřad“)

- na straně jedné –

a

Zemědělské družstvo Klapý, IČO 00120693

Klapý 40, 411 16 Klapý

Zapsané v OR vedeném Krajským soudem v Ústí nad Labem, odd. DrXXIV, vložka 1076

Zastoupeno: předseda představenstva: ing. Otakar Šašek, r.č. 540503/3601

(dále jen "uživatel")

- na straně druhé –

uzavírají tuto

**dohodu o zaplacení úhrady za užívání nemovité věci č. 1
č. 15N16/38**

Čl. I

Uživatel nemovité věci ve vlastnictví státu, se kterou je příslušný hospodařit Státní pozemkový úřad, zapsané u Katastrálního pracoviště Litoměřice, Katastrálního úřadu pro Ústecký kraj

obec	kat. území	druh evidence	parcela č.	výměra	druh pozemku
Dlažkovice	Dlažkovice	KN	75 / 9	3.328 m ²	Orná půda
Dlažkovice	Dlažkovice	KN	280	2.154 m ²	Orná půda
Dlažkovice	Dlažkovice	KN	309 / 74	550 m ²	Orná půda

se zavazuje za její užívání **od 1.10.2014 do 19.1.2016** zaplatit Státnímu pozemkovému úřadu úhradu za užívání (dále jen „úhrada“).

Čl. II

Roční úhrada za užívání nemovité věci specifikované v čl. I této dohody je stanovena dohodou a činí 1.559,- Kč.

Celková úhrada za výše uvedené období **činí 2.033,- Kč** (slovy: dvatisícetřicet tři korun českých)

Čl. III

Uživatel se zavazuje celkovou úhradu specifikovanou v čl. II této dohody, kterou tímto uznává co do důvodu a výše, zaplatit na účet Státního pozemkového úřadu vedený u České národní banky, číslo účtu **60011-3723001 / 0710**, variabilní symbol **1511638** nejpozději do **29.2.2016**, a to v jedné splátce.

Zaplacením se rozumí připsání placené částky na účet Státního pozemkového úřadu .

Čl. IV

Další užívací vztahy k nemovité věci specifikované v čl. I. této dohody jsou řešeny v pachtovní smlouvě č. 15N16/38.

Čl. V

ČR - Státní pozemkový úřad, jako správce dle zákona č. 101/2000 Sb., o ochraně osobních údajů a o změně některých zákonů, v platném znění (dále jen zákon č. 101/2000 Sb.), tímto informuje uživatele, jako subjekt údajů, že jeho údaje uvedené v této smlouvě zpracovává automatizovaně v elektronické formě. ČR – Státní pozemkový úřad tímto poučuje uživatele, že poskytnutí osobních údajů je dobrovolné. Uživatel si je vědom svého práva přístupu k osobním údajům, práva na opravu osobních údajů, jakož i dalších práv vyplývajících z ustanovení §12 a 21 zákona č. 101/2000 Sb.

Čl. VI

Tato dohoda je vyhotovena v 2 stejnopisech, z nichž každý má platnost originálu. Jeden stejnopis přebírá uživatel a jeden je určen pro Státní pozemkový úřad.

Čl. VII

Tato dohoda nabývá platnosti a účinnosti dnem jejího podpisu smluvními stranami.

Čl. VIII

Účastníci dohody po jejím přečtení prohlašují, že s jejím obsahem souhlasí a že tato dohoda je shodným projevem jejich vážné a svobodné vůle, a na důkaz toho připojují své podpisy.

V Litoměřicích, dne 19.1.2016

STÁTNÍ POZEMKOVÝ ÚŘAD
Státní pozemkový úřad
Litoměřický kraj

Bc. Milena Mikolášková
vedoucí Pobočky Litoměřice
Státní pozemkový úřad

meziobčanské družstvo Klapý
Klapý čp. 40, PSČ 411 16
DIČ: CZ00120693
Tel.: 416 591 473

Ing. Otakar Šašek
ZD Klapý

uživatel

Za správnost: Daniela Vašáková

Česká republika – Státní pozemkový úřad

Sídlo: Praha 3, Husinecká 1024/11a, PSČ 130 00 ,IČO: 01312774, DIČ: CZ01312774

Zastoupený: Bc. Milena Mikolášková, vedoucí Pobočky Litoměřice

adresa Velká Krajská 1, 412 01 Litoměřice

Bankovní spojení: 60011-3723001 / 0710

(dále jen „Státní pozemkový úřad“)

- na straně jedné –

a

Zemědělské družstvo Klapý , IČO 00120693

Klapý 40, 411 16 Klapý

Zapsané v OR vedeném Krajským soudem v Ústí nad Labem, odd. DrXXIV, vložka 1076

Zastoupeno: předseda představenstva: ing. Otakar Šašek, r.č. 540503/3601

(dále jen "uživatel")

- na straně druhé –

uzavírají tuto

**dohodu o zaplacení úhrady za užívání nemovité věci č. 2
č. 15N16/38**

Čl. I

Uživatel nemovité věci ve vlastnictví státu, se kterou je příslušný hospodařit Státní pozemkový úřad, zapsané u Katastrálního pracoviště Litoměřice, Katastrálního úřadu pro Ústecký kraj uvedené v příloze č. 1 této dohody.

Příloha č. 1 je nedílnou součástí dohody.

se zavazuje za její užívání **od 11.10.2003 do 30.9.2014 za p.č. KN 75/9 a od 26.4.2007 do 30.9.2014 za p.č. KN 280 a 309/74** zaplatit Státnímu pozemkovému úřadu úhradu za užívání (dále jen „úhrada“).

Čl. II

Roční úhrada za užívání nemovité věci specifikované v čl. I této dohody je stanovena dohodou a činí 608,- Kč.

Celková úhrada za výše uvedené období tedy činí 5.706,- Kč (slovy: pět tisícdmsetšest korun českých)

Čl. III

Uživatel se zavazuje celkovou úhradu specifikovanou v čl. II této dohody, kterou tímto uznává co do důvodu a výše, zaplatit na účet Státního pozemkového úřadu vedený u České národní banky, číslo účtu **60011-3723001 / 0710**, variabilní symbol **1511638** nejpozději do **31.3.2016** , a to v jedné splátce.

Zaplacením se rozumí připsání placené částky na účet Státního pozemkového úřadu .

Čl. IV

Další užívací vztahy k nemovité věci specifikované v čl. I. této dohody jsou řešeny v pachtovní smlouvě č. 15N16/38.

Čl. V

ČR - Státní pozemkový úřad, jako správce dle zákona č. 101/2000 Sb., o ochraně osobních údajů a o změně některých zákonů, v platném znění (dále jen zákon č. 101/2000 Sb.), tímto informuje uživatele, jako subjekt údajů, že jeho údaje uvedené v této smlouvě zpracovává automatizovaně v elektronické formě. ČR – Státní pozemkový úřad tímto poučuje uživatele, že poskytnutí osobních údajů je dobrovolné. Uživatel si je vědom svého práva přístupu k osobním údajům, práva na opravu osobních údajů, jakož i dalších práv vyplývajících z ustanovení §12 a 21 zákona č. 101/2000 Sb.

Čl. VI

Tato dohoda je vyhotovena v 2 stejnopisech, z nichž každý má platnost originálu. Jeden stejnopis přebírá uživatel a jeden je určen pro Státní pozemkový úřad.

Čl. VII

Tato dohoda nabývá platnosti a účinnosti dnem jejího podpisu smluvními stranami.

Čl. VIII

Účastníci dohody po jejím přečtení prohlašují, že s jejím obsahem souhlasí a že tato dohoda je shodným projevem jejich vážné a svobodné vůle, a na důkaz toho připojují své podpisy.

V Litoměřicích, dne 19.1.2016

STÁTNÍ POZEMKOVÝ ÚŘAD
Krajský pozemkový úřad pro Ústecký kraj
Pulchrova Litoměřice

Bc. Milena Mikolášková
vedoucí Pobočky Litoměřice

Státní pozemkový úřad

Leměňovské družstvo Klapý
Klapý čp 40 PSČ 411 16
IČ: CZ00120693
Tel.: 416 591 473

Ing. Otakar Šašek
ZD Klapý

uživatel

Za správnost: Daniela Vašáková

Příloha k dohodě o zapl. úhrady za užívání č. 15N16/38

Zemědělské družstvo Klapý

Variabilní symbol: 1511638

Uzavřeno: 19.1.2016

Roční pacht:

Klapý 40

Datum tisku: 19.1.2016

Účinná od: 20.1.2016

608 Kč

Klapý

Katastr	Parcela	/	Díl	Skup.	Kultura	Číslo LV	Cena za ha [Kč]	Výměra [m2]	%	Pacht [Kč]
Dlažkovice										
	75	9	0	2	2	10 002	100 800	3 328	1,0	335,46
	280	0	0	2	2	10 002	100 800	2 154	1,0	217,12
	309	74	0	2	2	10 002	100 800	550	1,0	55,44
								6 032		608,02
CELKEM:								6 032		608 Kč

Česká republika – Státní pozemkový úřad

Sídlo: Praha 3 - Žižkov, Husinecká 1024/11a, PSČ 130 00, IČO: 01312774, DIČ: CZ01312774

Zastoupený: Bc. Milenou Mikoláškovou, vedoucí Pobočky Litoměřice

adresa Velká Krajská 1, 412 01 Litoměřice

Bankovní spojení: 60011-3723001 / 0710

(dále jen „Státní pozemkový úřad“)

- na straně jedné –

a

Zemědělské družstvo Klapý, IČO 00120693

Klapý 40, 411 16 Klapý

Zapsané v OR vedeném Krajským soudem v Ústí nad Labem, odd. DrXXIV, vložka 1076

Zastoupeno: předseda představenstva: Ing. Otakar Šašek

místopředseda představenstva: Ing. František Němec

(dále jen "uživatel")

- na straně druhé –

uzavírají tuto

**dohodu o zaplacení úhrady za užívání nemovité věci č. 3
č. 15N16/38**

Čl. I

Uživatel nemovité věci ve vlastnictví státu, se kterou je příslušný hospodařit Státní pozemkový úřad, zapsané u Katastrálního pracoviště Litoměřice, Katastrálního úřadu pro Ústecký kraj

obec	kat. území	druh evidence	parcela č.	výměra	druh pozemku
Klapý	Klapý	KN	část 134 / 21	53 m2	ovocný sad
Klapý	Klapý	KN	134 / 22	81 m2	ovocný sad
Klapý	Klapý	KN	134 / 23	49 m2	ovocný sad
Klapý	Klapý	KN	134 / 24	222 m2	ovocný sad
Klapý	Klapý	KN	809 / 3	36 m2	vodní plocha
Klapý	Klapý	KN	884 / 136	34 m2	orná půda
Klapý	Klapý	KN	1000 / 12	2.070 m2	orná půda
Klapý	Klapý	KN	1021	360 m2	orná půda
Klapý	Klapý	KN	1238	162 m2	orná půda
Klapý	Klapý	KN	1311 / 10	15 m2	vodní plocha
Klapý	Klapý	KN	část 1341 / 4	129 m2	vodní plocha
Klapý	Klapý	KN	část 1341 / 6	39 m2	vodní plocha

se zavazuje za užívání p.č. :

KN 134/21, 134/22, 134/13, 134/24, 809/3, 884/136, 1311/10, 1341/4, 1341/6 **od 24.8.2016 do 30.9.2016**

KN 1000/12 **od 26.10.2015 do 30.9.2016**

KN 1021 a 1238 **od 2.1.2015 do 30.9.2016**

zaplatit Státnímu pozemkovému úřadu úhradu za užívání (dále jen „úhrada“).

Čl. II

Roční úhrada za užívání nemovité věci specifikované v čl. I této dohody je stanovena dohodou a činí 709,- Kč.

Celková úhrada za výše uvedené období tedy činí 634,- Kč (slovy: šestsetřicetčtyři korun českých)

Čl. III

Uživatel se zavazuje celkovou úhradou specifikovanou v čl. II této dohody, kterou tímto uznává co do důvodu a výše, zaplatit na účet Státního pozemkového úřadu vedený u České národní banky, číslo účtu **60011-3723001 / 0710**, variabilní symbol **1511638** nejpozději do **31.10.2016**, a to v jedné splátce.

Zaplacením se rozumí připsání placené částky na účet Státního pozemkového úřadu.

Čl. IV

Další užívací vztahy k nemovité věci specifikované v čl. I. této dohody jsou řešeny v dodatku č. 1 k pachtovní smlouvě č. 15N16/38.

Čl. V

ČR - Státní pozemkový úřad, jako správce dle zákona č. 101/2000 Sb., o ochraně osobních údajů a o změně některých zákonů, v platném znění (dále jen zákon č. 101/2000 Sb.), tímto informuje uživatele, jako subjekt údajů, že jeho údaje uvedené v této smlouvě zpracovává automatizovaně v elektronické formě. ČR – Státní pozemkový úřad tímto poučuje uživatele, že poskytnutí osobních údajů je dobrovolné. Uživatel si je vědom svého práva přístupu k osobním údajům, práva na opravu osobních údajů, jakož i dalších práv vyplývajících z ustanovení §12 a 21 zákona č. 101/2000 Sb.

Čl. VI

Tato dohoda je vyhotovena v 2 stejnopisech, z nichž každý má platnost originálu. Jeden stejnopis přebírá uživatel a jeden je určen pro Státní pozemkový úřad.

Čl. VII

Tato dohoda nabývá platnosti a účinnosti dnem jejího podpisu smluvními stranami.

Čl. VIII

Účastníci dohody po jejím přečtení prohlašují, že s jejím obsahem souhlasí a že tato dohoda je shodným projevem jejich vážné a svobodné vůle, a na důkaz toho připojují své podpisy.

V Litoměřicích, dne 27.9.2016

Bc. Milena Míkolášková
vedoucí Pobočky Litoměřice
Státní pozemkový úřad

Ing. Otakar Šašek, Ing. František Němec
předseda a místopředseda představenstva
Zemědělské družstvo Klapý

uživatel

Zemědělské družstvo Klapý
Klapý čp. 116 411 16
DIČ: CZ00000693
Tel.: 410 591 473

Za správnost: Bc. Daniela Vašáková

Česká republika – Státní pozemkový úřad

Sídlo: Praha 3 - Žižkov, Husinecká 1024/11a, PSČ 130 00, IČO: 01312774, DIČ: CZ01312774

Zastoupený: Bc. Milenou Mikoláškovou, vedoucí Pobočky Litoměřice

adresa Velká Krajská 1, 412 01 Litoměřice

Bankovní spojení: 60011-3723001 / 0710

(dále jen „Státní pozemkový úřad“)

- na straně jedné –

a

Zemědělské družstvo Klapý, IČO 00120693

Klapý 40, 411 16 Klapý

Zapsané v OR vedeném Krajským soudem v Ústí nad Labem, odd. DrXXIV, vložka 1076

Zastoupeno: předseda představenstva: Ing. Otakar Šašek

místopředseda představenstva: Ing. František Němec

(dále jen "uživatel")

- na straně druhé –

uzavírají tuto

**dohodu o zaplacení úhrady za užívání nemovité věci č. 4
č. 15N16/38**

Čl. I

Uživatel nemovité věci ve vlastnictví státu, se kterou je příslušný hospodařit Státní pozemkový úřad, zapsané u Katastrálního pracoviště Litoměřice, Katastrálního úřadu pro Ústecký kraj

obec	kat. území	druh evidence	parcela č.	výměra	druh pozemku
Podsedice	Podsedice	KN	658 / 2	338 m2	orná půda
Podsedice	Podsedice	KN	659 / 2	108 m2	orná půda
Podsedice	Podsedice	KN	659 / 3	55 m2	orná půda
Podsedice	Podsedice	KN	663 / 1	398 m2	orná půda
Podsedice	Podsedice	KN	663 / 2	127 m2	orná půda

se zavazuje za její užívání **od 6.10.2016 do 16.10.2016**

zaplatit Státnímu pozemkovému úřadu úhradu za užívání (dále jen „úhrada“).

Čl. II

Roční úhrada za užívání nemovité věci specifikované v čl. I této dohody je stanovena dohodou a činí 253,- Kč.

Celková úhrada za výše uvedené období tedy činí 8,- Kč (slovy: osm korun českých)

Čl. III

Uživatel se zavazuje celkovou úhradu specifikovanou v čl. II této dohody, kterou tímto uznává co do důvodu a výše, zaplatit na účet Státního pozemkového úřadu vedený u České národní banky, číslo účtu **60011-3723001 / 0710**, variabilní symbol **1511638** nejpozději do **11.11.2016**, a to v jedné splátce.

Zaplacením se rozumí připsání placené částky na účet Státního pozemkového úřadu.

Čl. IV

Další užívací vztahy k nemovité věci specifikované v čl. I. této dohody jsou řešeny v dodatku č. 2 k pachtovní smlouvě č. 15N16/38.

Čl. V

ČR - Státní pozemkový úřad, jako správce dle zákona č. 101/2000 Sb., o ochraně osobních údajů a o změně některých zákonů, v platném znění (dále jen zákon č. 101/2000 Sb.), tímto informuje uživatele, jako subjekt údajů, že jeho údaje uvedené v této smlouvě zpracovává automatizovaně v elektronické formě. ČR – Státní pozemkový úřad tímto poučuje uživatele, že poskytnutí osobních údajů je dobrovolné. Uživatel si je vědom svého práva přístupu k osobním údajům, práva na opravu osobních údajů, jakož i dalších práv vyplývajících z ustanovení §12 a 21 zákona č. 101/2000 Sb.

Čl. VI

Tato dohoda je vyhotovena v 2 stejnopisech, z nichž každý má platnost originálu. Jeden stejnopis přebírá uživatel a jeden je určen pro Státní pozemkový úřad.

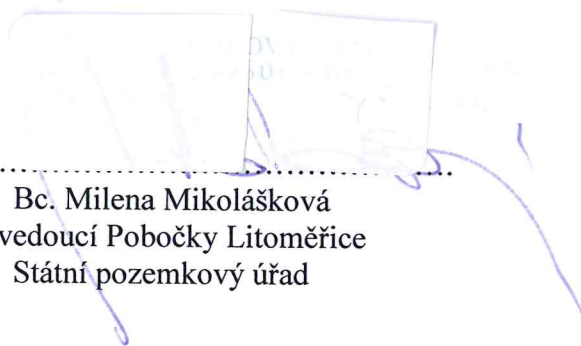
Čl. VII


Tato dohoda nabývá platnosti a účinnosti dnem jejího podpisu smluvními stranami.

Čl. VIII

Účastníci dohody po jejím přečtení prohlašují, že s jejím obsahem souhlasí a že tato dohoda je shodným projevem jejich vážné a svobodné vůle, a na důkaz toho připojují své podpisy.

V Litoměřicích, dne 17.10.2016


Bc. Milena Míkolášková
vedoucí Pobočky Litoměřice
Státní pozemkový úřad


Zemědělské družstvo Klapý
Klapý čp. 40, PSČ 411 16
DIČ: CZ001
Ing. Otakar Šašek, Ing. František Němec
předseda a místopředseda představenstva
Zemědělské družstvo Klapý
uživatel

Za správnost: Bc. Daniela Vašáková



Česká republika – Státní pozemkový úřad

Sídlo: Praha 3 - Žižkov, Husinecká 1024/11a, PSČ 130 00, IČO: 01312774, DIČ: CZ01312774

Zastoupený: Bc. Milenou Mikoláškovou, vedoucí Pobočky Litoměřice

adresa Velká Krajská 1, 412 01 Litoměřice

Bankovní spojení: 60011-3723001 / 0710

(dále jen „Státní pozemkový úřad“)

- na straně jedné –

a

Zemědělské družstvo Klapý, IČO 00120693

Klapý 40, 411 16 Klapý

Zapsané v OR vedeném Krajským soudem v Ústí nad Labem, odd. DrXXIV, vložka 1076

Zastoupeno: předseda představenstva: Ing. Otakar Šašek

místopředseda představenstva: Ing. František Němec

(dále jen "uživatel")

- na straně druhé –

uzavírají tuto

**dohodu o zaplacení úhrady za užívání nemovité věci č. 5
č. 15N16/38****Čl. I**

Uživatel nemovité věci ve vlastnictví státu, se kterou je příslušný hospodařit Státní pozemkový úřad, zapsané u Katastrálního pracoviště Litoměřice, Katastrálního úřadu pro Ústecký Kraj

obec	kat. území	druh evidence	parcela č.	výměra	druh pozemku
Podsedice	Podsedice	KN	část 195 / 8	41 m ²	orná půda
Podsedice	Podsedice	KN	195 / 10	1.882 m ²	orná půda
Podsedice	Podsedice	KN	198 / 7	393 m ²	orná půda
Podsedice	Podsedice	KN	213 / 14	8.345 m ²	orná půda
Podsedice	Podsedice	KN	213 / 18	54 m ²	orná půda
Podsedice	Podsedice	KN	213 / 19	83 m ²	orná půda
Podsedice	Podsedice	KN	220 / 4	358 m ²	orná půda
Podsedice	Podsedice	KN	220 / 6	576 m ²	orná půda
Podsedice	Podsedice	KN	224 / 12	508 m ²	orná půda
Podsedice	Podsedice	KN	224 / 17	3.762 m ²	orná půda
Podsedice	Podsedice	KN	595 / 77	87.816 m ²	orná půda
Podsedice	Podsedice	KN	část 631 / 55	404m ²	orná půda

se zavazuje za její užívání p.č.:

KN 195/8, 195/10, 595/77 a 631/55 **od 11.10.2003 do 30.11.2016**KN 198/7, 213/14, 213/18, 213/19, 220/4, 220/6, 224/12, 224/17 **od 12.12.2008 do 30.11.2016**

zaplatit Státnímu pozemkovému úřadu úhradu za užívání (dále jen „úhrada“).

Čl. II

Roční úhrada za užívání nemovité věci specifikované v čl. I této dohody je stanovena dohodou a činí 55.801,- Kč za všechny parcely od 1.10.2014 do 30.11.2016 (2,2%), 96.932,- Kč za parcely v blocích od 11.10.2003 do 30.9.2014 a 8.008,- Kč za parcely v blocích od 12.12.2008 do 30.9.2014(1%).

Celková úhrada za výše uvedené období tedy činí 160.741,- Kč (slovy: stošedesátisíc sedmsetčtyřicet jedna korun českých)

Čl. III

Uživatel se zavazuje celkovou úhradu specifikovanou v čl. II této dohody, kterou tímto uznává co do důvodu a výše, zaplatit na účet Státního pozemkového úřadu vedený u České národní banky, číslo účtu **60011-3723001 / 0710**, variabilní symbol **1511638** nejpozději do **31.5.2017**, a to v jedné splátce.

Zaplacením se rozumí připsání placené částky na účet Státního pozemkového úřadu.

Čl. IV

Další užívací vztahy k nemovité věci specifikované v čl. I. této dohody jsou řešeny v dodatku č. 3 k pachtovní smlouvě č. 15N16/38.

Čl. V

ČR - Státní pozemkový úřad, jako správce dle zákona č. 101/2000 Sb., o ochraně osobních údajů a o změně některých zákonů, v platném znění (dále jen zákon č. 101/2000 Sb.), tímto informuje uživatele, jako subjekt údajů, že jeho údaje uvedené v této smlouvě zpracovává automatizovaně v elektronické formě. ČR – Státní pozemkový úřad tímto poučuje uživatele, že poskytnutí osobních údajů je dobrovolné. Uživatel si je vědom svého práva přístupu k osobním údajům, práva na opravu osobních údajů, jakož i dalších práv vyplývajících z ustanovení §12 a 21 zákona č. 101/2000 Sb.

Čl. VI

Tato dohoda je vyhotovena v 2 stejnopisech, z nichž každý má platnost originálu. Jeden stejnopis přebírá uživatel a jeden je určen pro Státní pozemkový úřad.

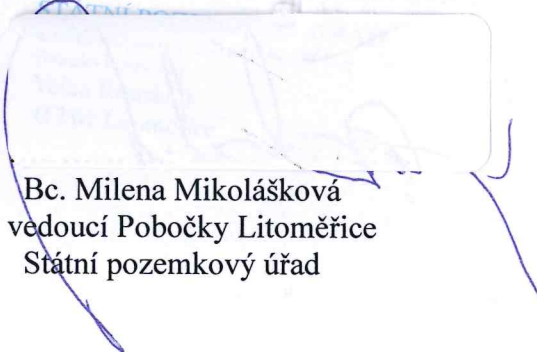
Čl. VII

Tato dohoda nabývá platnosti a účinnosti dnem jejího podpisu smluvními stranami.


Čl. VIII

Účastníci dohody po jejím přečtení prohlašují, že s jejím obsahem souhlasí a že tato dohoda je shodným projevem jejich vážné a svobodné vůle, a na důkaz toho připojují své podpisy.

V Litoměřicích, dne 28.11 2016


Bc. Milena Mikolášková
vedoucí Pobočky Litoměřice
Státní pozemkový úřad

Zemědělské družstvo Klapy
Klapy čp. 40, PSČ 411 16
DIČ: CZ00120693
Tel.: 416 591 473


Ing. Otakar Šašek, Ing. Frantisek Němec
předseda a místopředseda představenstva
Zemědělské družstvo Klapy

uživatel

Za správnost: Bc. Daniela Vašáková 