

**Smlouva opravňující provést stavbu na pozemku ve vlastnictví Kraje Vysočina**

uzavřená podle ustanovení § 1746 zákona č. 89/2012 Sb., občanský zákoník, v platném znění, ve spojení s ustanoveními § 184a zákona č. 183/2006 Sb., stavební zákon, v platném znění

mezi těmito účastníky:

Kraj Vysočina,
se sídlem v Jihlavě, Žižkova 57, 587 33 Jihlava
zastoupený hejtmanem kraje MUDr. Jiřím Běhounkem
k podpisu smlouvy pověřen Ing. Martin Kukla, náměstek hejtmana pro oblast
ekonomiky a majetku
IČ: 708 90 749
DIČ: CZ70890749
na straně vlastníka dotčeného pozemku

a

Město Telč, se sídlem Náměstí Zachariáše z Hradce 10, 588 56 Telč
zastoupené starostou Mgr. Romanem Fabešem
IČ: 002 867 45
na straně investora

takto:

Článek I.

Kraj Vysočina je dle výpisu z LV 556 pro k. ú. Telč a obec Telč vlastníkem pozemku par. č. 7416/1 – ostatní plocha, silnice (dále jen „pozemek“).

Uvedený pozemek získal Kraj Vysočina na základě Rozhodnutí Ministerstva dopravy a spojů ČR č. j. 3796/01-9-KM ze dne 10. 9. 2001, vydaného v souladu se zákonem č. 157/2000 Sb., o přechodu některých věcí, práv a závazků z majetku ČR do majetku krajů. Zřizovací listinou ze dne 20. 12. 2001 a Rozhodnutím o sloučení organizace Kraje Vysočina ze dne 7. 11. 2006 jej předal k hospodaření do Krajské správy a údržby silnic Vysočiny, příspěvkové organizace Kraje Vysočina.

Město Telč je investorem stavby „Kanalizace a vodovod Dačická - I. etapa“. Touto stavbou bude dotčený mimo jiné i výše uvedený pozemek, jehož vlastníkem je Kraj Vysočina.

Článek II.

Usnesením 1595/27/2019/RK ze dne 24.9.2019 rozhodla Rada Kraje Vysočina vydat souhlas s dotčením pozemku, uvedeným v článku I. smlouvy a se stavebním záměrem „Kanalizace a vodovod Dačická - I. etapa“. Současně rozhodla uzavřít nepojmenovanou smlouvu mezi Krajem Vysočina a investorem stavby.

Výše uvedeným usnesením Rady Kraje Vysočina vzniklo investorovi právo provést uvedenou stavbu na pozemku par. č. 7416/1 v k. ú. Telč a obci Telč ve smyslu ustanovení § 184a zákona č. 183/2006 Sb., stavební zákon, a Kraj Vysočina jako vlastník tohoto pozemku je povinen do doby majetkoprávního vypořádání pozemku, dotčeného stavbou, toto právo trpět.

Článek III.

Investor se zavazuje, že po realizaci stavby „Kanalizace a vodovod Dačická - I. etapa“ a po jejím geometrickém zaměření předloží do 90 dnů ode dne vydání kolaudačního souhlasu na citovanou stavbu Kraji Vysočina 1 výtisk geometrického plánu a kopii kolaudačního souhlasu. V případě, že na základě geometrického zaměření vznikne potřeba majetkoprávního vypořádání, požádá investor ve stejné lhůtě o jeho provedení.

Článek IV.

Skutečnosti ve smlouvě blíže neupravené se řídí příslušnými ustanoveními zákona č. 89/2012 Sb., občanský zákoník a zákona č. 183/2006 Sb., stavební zákon.

Smlouva se vyhotovuje ve 4 stejnopisech, z nichž jsou pro každého účastníka určeny 2 stejnopisy.

Tato smlouva bude sloužit jako jeden z dokladů k vydání územního a stavebního povolení pro stavbu „Kanalizace a vodovod Dačická - I. etapa“ v k. ú. Telč a obci Telč, jejímž investorem je Město Telč.

Smluvní strany po přečtení smlouvy prohlašují, že smlouva je sepsána na základě jejich svobodné vůle, nikoli v tísní a za nápadně nevýhodných podmínek. Na důkaz tohoto připojují zástupci smluvních stran své podpisy.

Tato smlouva nabývá platnosti dnem podpisu smlouvy.

Investor výslovně souhlasí se zveřejněním celého textu smlouvy včetně podpisů v informačním systému veřejné správy – Registru smluv.

Smluvní strany se dohodly, že zákonnou povinnost dle § 5 odst. 2 zákona o registru smluv splní Kraj Vysočina.

V Telči dne 23. 10. 2019

V Jihlavě dne 04. 11. 2019


Kraj Vysočina
Žižkova 57, 587 33 Jihlava

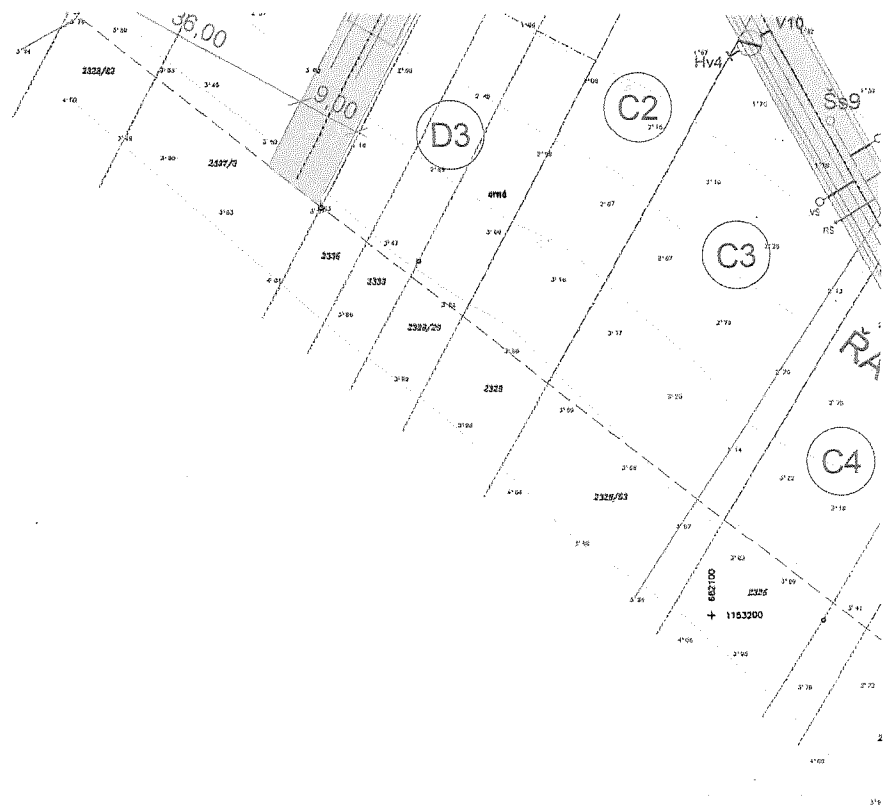
56



Mgr. Roman Fabeš
starosta



Ing. Martin Kukla
náměstek hejtmána pro oblast
ekonomiky a majetku



Legenda:

- K plochy rekonstruovaných kanalizací se sníženým provozem (obvyklá záňa)
- VP plochy rekonstruovaných veřejných prostranství s vyloženou motorovou dopravou (PŘÍJÍZD pro úřad, parky, zahrad, odpadňvé plochy, promenády, komunikace pro pěšáky a cyklisty, ...)
- hranice katastrálního území
- hranice evidenčního plánu katastru
- hranice území 55 m (20 m od vnitřní komunikace)
- hranice pozemků pozemkové úpravy - neuvážená

TECHNICKÁ INFRASTRUKTURA

STAV	NÁVRH	RUSENÉ / PŘEDKLÁDANÉ	POPIS JEVI
		X	POZEMNÍ VEDENÍ SLABOPROUDU - CETN
		X	POZEMNÍ VEDENÍ VN
		X	POZEMNÍ VEDENÍ VN
		X	POZEMNÍ VEDENÍ NN
		X	POZEMNÍ VEDENÍ NN
		X	POZEMNÍ VEDENÍ NN - VEŘEJNÉ OSVĚTLENÍ
	OTS	OTS	DISTRIBUČNÍ TRUPOSTANICE VNN
		X	PŘELOŽKA VODOVODU - nová část z trub LT
		X	VODOVODNÍ ŘÁD
		X	STL PLYNOVOD
		X	JEDNOTNÁ KANALIZACE
		X	SPRÁŠKOVÁ KANALIZACE
		X	DEŠŤOVÁ KANALIZACE
	Hv1		ZEMNÍ HYDRANT
	V10		VODOMĚRNÁ ŠACHTA
	V10		REVIZNÍ ČISTÍCÍ ŠACHTA ČKA-DH-400

TABULKA VÝTYČOVACÍCH BODŮ
SOUDRÁDNICE JTSK

BOD	X	Y
Ša1	-681870.67	-1153286.18
Ša2	-681881.88	-1153274.95
Ša3	-681908.61	-1153273.44
Ša4	-681943.70	-1153246.71
Ša5	-681978.71	-1153220.05
Ša6	-682013.42	-1153193.61
Ša7	-682042.07	-1153171.79
Ša8	-682071.35	-1153149.49
Ša9	-682082.81	-1153129.40
Ša10	-681869.59	-1153333.66
Ša11	-681869.59	-1153368.66
Ša12	-681857.22	-1153490.61
Ša13	-681871.80	-1153490.18
Ša14	-681870.53	-1153452.96
Ša15	-681866.87	-1153396.29
Šd1	-681870.66	-1153284.19
Šd2	-681881.42	-1153270.61
Šd3	-681908.21	-1153272.11
Šd4	-681941.96	-1153246.41
Šd5	-681976.83	-1153219.77
Šd6	-682013.56	-1153191.87
Šd7	-682040.29	-1153171.51
Šd8	-682069.74	-1153149.08
V1	-681866.74	-1153295.96
V2	-681871.73	-1153284.84
V3	-681871.93	-1153286.61
V4	-681882.50	-1153273.28
V5	-681908.02	-1153274.76
V6	-682016.09	-1153193.21
V7	-681983.31	-1153140.51
V8	-681980.79	-1153138.80
V9	-682072.38	-1153150.32
V10	-682091.55	-1153116.71



Poznámka:

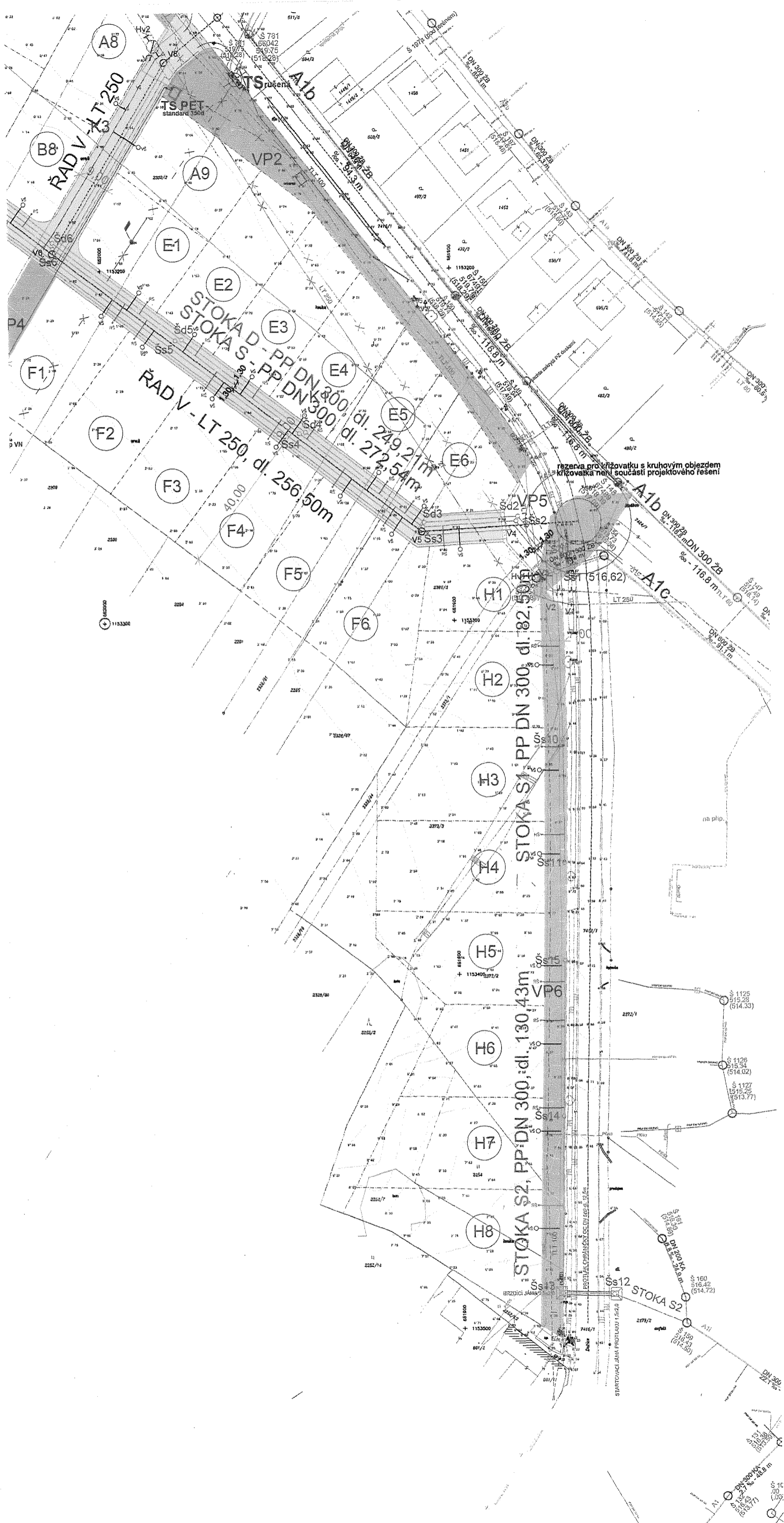
Pozemní síť technické infrastruktury jsou zakresleny pouze orientačně. Zhotovitel je povinen před zahájením zemních prací tyto sítě nechat vyšetřit jejich správci.

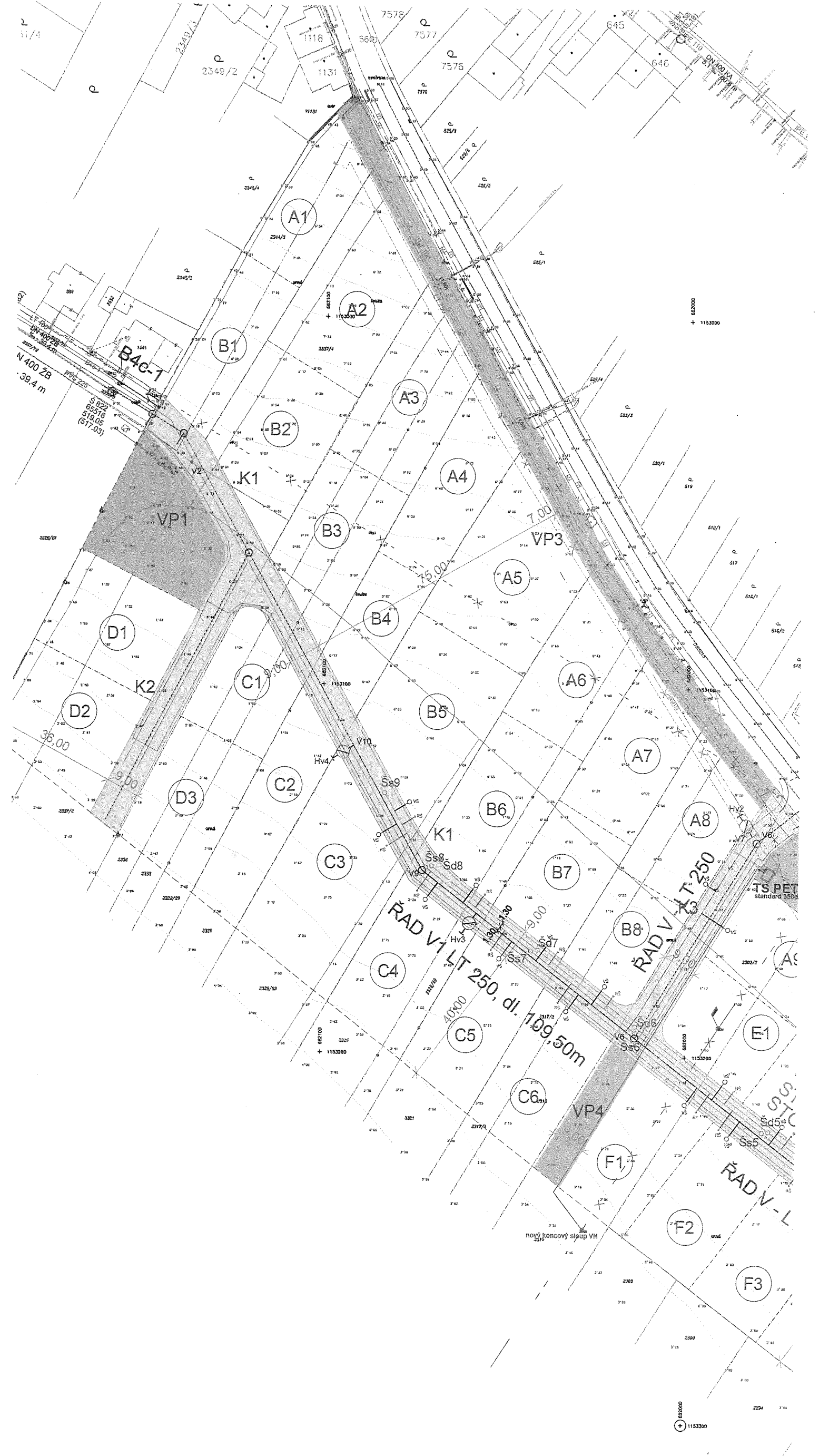
Výkresový systém: B.A.V.
Soudřadný systém: JTSK

Dokumentace pro vydání společného povolení

Vedoucí projektant: Ing. Mlán Hamšík	Projektant: Ing. Mlán Hamšík
Vypracoval: Ing. Mlán Hamšík	Projektová a inženýrská kancelář Na Rozcestí 30, 654 48 Mokravany Tel: 603 444 148
Investor: Město Telč Zacherlákova z Hradce 10, 588 56 Telč	Zak. č.: 09 042019 Kopie:
Alce: Kanalizace a vodovod Dačická - I. etapa	Datum: 2019-07
	Stupeň: DUR+OSP
Číslo: C. Situační výkresy	Město: Telč
	Okres: Jihlava
Obsah: Katastrální a koordinační situační výkres	Počet Ak: 20
	Měřítko: 1:500

C2





1 a výkresu materiálu (dřevěná stěna)
 1 a výkresu materiálu (dřevěná stěna, podlahy, základy, odpadní plochy, prameny, komurky pro páli a cihly, ...)

komurky