



KUJCP01NF5J9

50/00541/270/19

Číslo smlouvy 010/19/024/03/00

**DAROVACÍ SMLOUVA**

kteřou uzavřeli podle § 2055 a násl. zákona č. 89/2012 Sb., občanský zákoník níže uvedeného dne, měsíce a roku účastníci:

**Jihočeský kraj**

se sídlem v Českých Budějovicích, U Zimního stadionu 1952/2, PSČ 370 76  
zastoupený Bc. Jiřím Švecem, uvolněným členem Rady Jihočeského kraje na základě plné moci udělené dne 31. 5. 2017 Mgr. Ivanou Stráskou, hejtmankou Jihočeského kraje v souladu s ustanovením s § 441 občanského zákoníku č. 89/2012 Sb.

IČO 70890650

DIČ CZ 70890650, plátce DPH

/dále jen dárce/

a

**Město Písek**

se sídlem Písek, Vnitřní Město, Velké náměstí 114/3, PSČ 397 19  
zastoupené starostkou města Mgr. Evou Vanžurovou  
IČO 00249998

/dále jen obdarovaný/

**I. Předmět daru**

Dárce je dle stavu zápisu v katastru nemovitostí podílovým spoluvlastníkem podílu o velikosti ideálních 157/160 pozemku evidovaného v katastru nemovitostí jako pozemková parcela číslo **2171/10** o výměře 471 m<sup>2</sup>, ostatní plocha, ostatní komunikace, zapsaného na Katastrálním úřadě pro Jihočeský kraj, Katastrální pracoviště Písek na listu vlastnictví číslo 16862 pro obec Písek a **katastrální území Písek**.

Dárce je dle stavu zápisu v katastru nemovitostí dále podílovým spoluvlastníkem podílu o velikosti ideálních 157/160 pozemků evidovaných v katastru nemovitostí jako pozemková parcela číslo **1241/4** o výměře 103 m<sup>2</sup>, ostatní plocha, ostatní komunikace a pozemková parcela číslo **2171/4** o výměře 581 m<sup>2</sup>, ostatní plocha, jiná plocha, zapsaných na Katastrálním úřadě pro Jihočeský kraj, Katastrální pracoviště Písek na listu vlastnictví číslo 12228 pro obec Písek a **katastrální území Písek**.

Správě a údržbě silnic Jihočeského kraje byly výše popsané pozemky předány k hospodaření jako svěřený majetek na základě zřizovací listiny v platném znění schválené usnesením Zastupitelstva Jihočeského kraje pod č. j. 183/2002/ZK.

Geometrickým plánem číslo 6801 – 186/2018 ze dne 18. října 2018 byly odděleny z pozemkové parcely číslo 2171/10, katastrální území Písek pozemková parcela číslo **2171/10** o výměře 375 m<sup>2</sup>, ostatní plocha, ostatní komunikace a pozemková parcela číslo **2171/47** o výměře 95 m<sup>2</sup>, ostatní plocha, ostatní komunikace, **katastrální území Písek**.

Na základě této smlouvy darovací předává dárce do vlastnictví obdarovaného podíl o velikosti ideálních 157/160 pozemků výše popsaných jako pozemková parcela číslo **1241/4** o výměře 103 m<sup>2</sup>, ostatní plocha, ostatní komunikace, pozemková parcela číslo **2171/4** o výměře 581 m<sup>2</sup>, ostatní plocha, jiná plocha, pozemková parcela

číslo 2171/10 o výměře 375 m<sup>2</sup>, ostatní plocha, ostatní komunikace a pozemková parcela číslo 2171/47 o výměře 95 m<sup>2</sup>, ostatní plocha, ostatní komunikace, **katastrální území Písek** a obdarovaný nemovitosti přijímá bez výhrad do svého vlastnictví.

## **II. Darování věci**

Dárce daruje a předává a obdarovaný přijímá a přejímá předmět daru popsany v bodě I. této smlouvy se všemi právy a požitky, s nimiž dárce tyto nemovitosti držel a užíval nebo byl oprávněn držet a užívat.

## **III. Záruka**

Obdarovaný prohlašuje, že předmět daru zná a byl dárce seznámen s jeho současným stavem. Dárce ručí za to, že předmět daru přejde do vlastnictví obdarovaného prost jakýchkoliv práv třetích osob a jakýchkoliv peněžitých zatížení, tedy prost všech závazků, vyjma těch zapsaných v katastru nemovitostí v části C LV č. 16862 a č. 12228 pro obec Písek a katastrální území Písek.

Pro případ, že by se některé další dluhy či závazky vyskytly, se dárce zavazuje, že je sám uspokojí.

## **IV. Převzetí**

Převzetí předmětu daru se uskuteční v den vkladu vlastnického práva do katastru nemovitostí u Katastrálního úřadu pro Jihočeský kraj, Katastrální pracoviště Písek.

Obdarovaný nastupuje tímto okamžikem do skutečného držení předmětu daru a přechází na něho nebezpečí škody, nahodilé zkázy a nahodilého zhoršení předmětu daru.

## **V. Nabytí vlastnického práva**

Vlastnické právo k převáděným nemovitostem podle této smlouvy přejde na obdarovaného zápisem vkladu vlastnictví do katastru nemovitostí.

Právní účinky vkladu vznikají na základě pravomocného rozhodnutí o jeho povolení k okamžiku doručení návrhu na vklad vlastnického práva katastrálnímu úřadu.

Účastníci smlouvy se zavazují učinit nebo podat všechny potřebné a účelné úkony nebo prohlášení tak, aby vklad mohl být neprodleně proveden.

## **VI. Náklady a poplatky**

Poplatky spojené s vkladem vlastnického práva do katastru nemovitostí ve výši 1. 000, --Kč uhradí obdarovaný z této smlouvy tak, že kolek s nominální hodnotou 1. 000, --Kč vylepí na návrh na vklad do katastru nemovitostí. Náklady spojené s vyhotovením geometrického plánu jako součásti této smlouvy uhradil obdarovaný před podpisem této smlouvy darovací.

## **VII. Zápis na katastrálním úřadě**

Smluvní strany žádají, aby na základě této darovací smlouvy byl na Katastrálním úřadě pro Jihočeský kraj, Katastrální pracoviště Písek proveden na příslušném listu vlastnictví zápis o změně vlastníka.

### VIII. Platnost smlouvy

Tato smlouva nabývá platnosti dnem jejího podpisu oběma účastníky smlouvy a účinnosti dnem jejího zveřejnění v registru smluv.

Platnost této smlouvy darovací je podmíněna připojením doložky potvrzující splnění podmínek uložených ustanovením § 23 z. č. 129/2000 Sb., o krajích v platném znění.

Platnost této smlouvy darovací je podmíněna připojením doložky potvrzující splnění podmínek uložených ustanovením § 41 zákona č. 128/2000 Sb., o obcích v platném znění.

### IX.

V neupravených částech se tato darovací smlouva řídí ustanoveními § 2055 a násl. zákona č. 89/2012 Sb., občanského zákoníku.



Účastníci smlouvy berou na vědomí, že smlouva bude uveřejněna v registru smluv zřízeném podle zákona č. 340/2015 Sb., o registru smluv, ve znění pozdějších předpisů. Smluvní strany prohlašují, že tato smlouva neobsahuje údaje, které tvoří předmět jeho obchodního tajemství podle § 504 zákona č. 89/2012 Sb., občanský zákoník, ve znění pozdějších předpisů.

Účastníci smlouvy po jejím přečtení výslovně prohlásili, že tato smlouva byla sepsána podle jejich pravé a svobodné vůle, nikoliv v tísní a za nápadně nevýhodných podmínek a že je prosta omylu. Na důkaz toho připojují své podpisy.

Tato darovací smlouva byla sepsána ve čtyřech stejnopisech s platností originálu, z nichž každá ze zúčastněných stran obdrží po dvou vyhotoveních.

V Českých Budějovicích, dne - 1 11. 2019

V Písku, dne 1 8. 09. 2019


  


Bc. Jiří Švec  
uvolněný člen Rady Jihočeského kraje


Mgr. Eva Vanžurová  
starostka města Písek

-1-



# JIHOČESKÝ KRAJ

KRAJSKÝ ÚŘAD  
Bc. Jiří Švec  
uvolněný člen rady kraje  
U Zimního stadionu 1952/2  
370 76 České Budějovice

## DOLOŽKA

osvědčující platnost právního úkonu

podle ustanovení § 23 z.č. 129/2000 Sb., o krajích v platném znění

Smlouva darovací uzavřená mezi

### Jihočeský kraj

jehož orgány sídlí v Českých Budějovicích, U Zimního stadionu 1952/2, PSČ 370 76  
zastoupený Bc. Jiřím Švecem, uvolněným členem Rady Jihočeského kraje na základě plné moci udělené dne 31. 5. 2017  
Mgr. Ivanou Stráskou, hejtmankou Jihočeského kraje v souladu s ustanovením s § 441 občanského zákoníku č. 89/2012  
Sb.

IČO 70890650  
DIČ CZ 70890650, plátce DPH

/dárce/

a

### Město Písek

se sídlem Písek, Vnitřní Město, Velké náměstí 114/3, PSČ 397 19  
zastoupené starostkou města Mgr. Evou Vanžurovou  
IČO 00249998

/obdarovaný/

jejímž předmětem je darování podílu o velikosti ideálních 157/160 pozemkových parcel č. 2171/10 o výměře 375 m<sup>2</sup>, ostatní plocha, ostatní komunikace a č. 2171/47 o výměře 95 m<sup>2</sup>, ostatní plocha, ostatní komunikace, oddělených na základě geometrického plánu číslo 6801 – 186/2018 ze dne 18. října 2018 z pozemkové parcely č. 2171/10 katastrální území Písek a podíl o velikosti ideálních 157/160 pozemkových parcel č. 1241/4 o výměře 103 m<sup>2</sup>, ostatní plocha, ostatní komunikace a č. 2171/4 o výměře 581 m<sup>2</sup>, ostatní plocha, jiná plocha, obě katastrální území Písek

je platná ve smyslu ustanovení § 23 z. č. 129/2000 Sb., o krajích v platném znění

dále jen zákon o krajích), neboť záměr kraje darovat podíl o velikosti ideálních 157/160 výše uvedených pozemkových parcel byl podle ustanovení § 18 odst. 1 zákona o krajích zveřejněn po dobu 30 dní před jeho projednáním v zastupitelstvu kraje vyvěšením na úřední desce Krajského úřadu Jihočeského kraje a posléze schválen podle ustanovení § 36 odst. 1 písm. a) zákona o krajích na základě usnesení Zastupitelstva Jihočeského kraje č.49/2019/ZK – 19 ze dne 14. 2. 2019

V Českých Budějovicích dne

- 1. 11. 2019

Bc. Jiří Švec  
uvolněný člen Rady Jihočeského kraje



Město Písek  
Mgr. Eva Vanžurová  
starostka města

**DOLOŽKA**

osvědčující platnost právního úkonu

**podle ustanovení § 41 zákona č. 128/2000 Sb., o obcích v platném znění**

**Darovací smlouva** uzavřená mezi

**Jihočeský kraj**

se sídlem v Českých Budějovicích, U Zimního stadionu 1952/2, PSČ 370 76  
zastoupený Bc. Jiřím Švecem, uvolněným členem Rady Jihočeského kraje na základě plné moci  
udělené dne 31. 5. 2017 Mgr. Ivanou Stráskou, hejtmankou Jihočeského kraje v souladu  
s ustanovením s § 441 občanského zákoníku č. 89/2012 Sb.

IČO 70890650

DIČ CZ 70890650, plátce DPH

jako dárce

a

**Město Písek**

se sídlem Písek, Vnitřní Město, Velké náměstí 114/3, PSČ 397 19  
zastoupené starostkou města Mgr. Evou Vanžurovou

IČO 00249998


jako obdarovaný

jejímž předmětem je darování podílu o velikosti 157/160 pozemkových parcel č. 2171/10 o výměře 375 m<sup>2</sup>, ostatní plocha – ostatní komunikace a č. 2171/47 o výměře 95 m<sup>2</sup>, ostatní plocha – ostatní komunikace, oddělených na základě geometrického plánu č. 6801-186/2018 ze dne 18.10.2018 z pozemkové parcely č. 2171/10 k. ú. Písek a podíl o velikosti 157/160 pozemkových parcel č. 1241/4 o výměře 103 m<sup>2</sup>, ostatní plocha – ostatní komunikace a č. 2171/4 o výměře 581 m<sup>2</sup>, ostatní plocha – jiná plocha, vše k. ú. Písek

**je platná ve smyslu ustanovení § 41 z. č. 128/2000 Sb., o obcích v platném znění**

(dále jen zákon o obcích), neboť nabytí těchto nemovitostí, bylo schváleno podle ustanovení § 85 písm. a) zákona o obcích na základě usnesení Zastupitelstva města Písek č. 220/18 ze dne 06.12.2018 a předmětná darovací smlouva byla schválena usnesením Zastupitelstva města Písek č. 149/19 ze dne 15.08.2019.

V Písku dne 18. 09. 2019



**MĚSTO  
PÍSEK**

-1-

Mgr. Eva Vanžurová  
starostka města



VÝKAZ DOSAVADNÍHO A NOVÉHO STAVU ÚDAJŮ KATASTRU NEMOVITOSTÍ															
Dosavadní stav				Nový stav											
Označení pozemku parc. číslem	Vyměra parcely		Druh pozemku	Označení pozemku parc. číslem	Vyměra parcely		Druh pozemku	Typ stavby	Zpos. určený výměr	Porovnání se stavem evidence právních vztahů					
	ha	m <sup>2</sup>			Způsob využití	ha				m <sup>2</sup>	Způsob využití	Způsob využití	Díl přechází z pozemku označeného v		Číslo listu vlastnictví
			katastru nemovitostí				drívější poz. evidenci	ha					m <sup>2</sup>		
2171/10	4	71	ostat. pl. ostat.komunikace	2171/10	3	75	ostat. pl. ostat.komunikace		2	2171/10	16862		95		
2171/11	12	87	ostat. pl. ostat.komunikace	2171/11	12	87	ostat. pl. ostat.komunikace		2						
2171/14	7	63	ostat. pl. ostat.komunikace	2171/14	7	62	ostat. pl. ostat.komunikace		2						
				*1)	(	20	49)			2171/11	1	12	87	celá	
										2171/14	1	7	63	celá	
											*1)	20	50		
	*1)	25	21			25	19								

\*1) Rozdíl v součtu výměr v důsledku zaokrouhlení číselně určených výměr podle §82 odst.2 katastrální vyhlášky.

Seznam souřadnic (S-JTSK)  
 Číslo bodu Souřadnice pro zápis do KN  
 Y X Kód kv. Poznámka

k.ú. Přsek (720755)

741-10	774307.42	1127410.98	3	označ.asfalt
2352-35	774300.79	1127399.51	3	kolík
2456-3	774303.07	1127466.18	3	kolík
5085-455	774306.32	1127399.16	3	označ.asfalt
5085-456	774306.40	1127394.23	3	označ.hrana obr.
1	774305.98	1127399.18	3	označ.hrana obr.
2	774305.32	1127408.74	3	označ.hrana obr.
3	774304.04	1127427.19	3	označ.hrana obr.
4	774303.61	1127436.82	3	označ.hrana obr.
5	774303.38	1127445.84	3	označ.hrana obr.
6	774303.40	1127453.34	3	označ.hrana obr.
7	774303.49	1127460.80	3	označ.hrana obr.

<b>GEOMETRICKÝ PLÁN</b> <b>pro</b> rozdělení pozemku změnu hranic pozemku	Geometrický plán ověřil úředně oprávněný zeměměřický inženýr:		Stejnopis ověřil úředně oprávněný zeměměřický inženýr:	
	Jméno, příjmení:	Ing. Eva Fousková	Jméno, příjmení:	Ing. Eva Fousková
	Číslo položky seznamu úředně oprávněných zeměměřických inženýrů:	1011/1995	Číslo položky seznamu úředně oprávněných zeměměřických inženýrů:	1011/1995
	Dne:	18. října 2018	Číslo:	140/2018
	Náležitostmi a přesností odpovídá právním předpisům.		Tento stejnopis odpovídá geometrickému plánu v elektronické podobě uloženému v dokumentaci katastrálního úřadu.	
Vyhotovitel:	Katastrální úřad souhlasí s očíslováním parcel.		Ověření stejnopisu geometrického plánu v listinné podobě.	
 <b>GEODETICKÁ KANCELÁŘ</b> <b>PLAVEC-MICHALEC</b> Budovcova 2530 397 01 Písek	KÚ pro Jihočeský kraj KP Písek Ing. Dana Vladyková PGP-1039/2018-305 2018.10.30 08:31:12 CET			
Číslo plánu: 6801-186/2018				
Okres: Písek				
Obec: Písek				
Kat. území: Písek				
Mapový list: Písek 9-3/32				
Dosavadním vlastníkům pozemků byla poskytnuta možnost seznámit se v terénu s průběhem navrhovaných nových hranic, které byly označeny předepsaným způsobem; viz seznam souřadnic				

1081/2

1239/17

6085-456

2171/14

1242/1

4.98

2352-35

5.20

0.34

6085-459

9.60

2

741-10

2171/1

18.51

2171/10

2171/4

2171/47

3

1241/1

9.64

50.02

4

9.03

5

7.51

6

7.45

7

5.40

2456-3

2171/11

1241/4

1241/2

911/40/2

2704/71

2704/70

2704/115

2704/66

1084/1

1084/23

- 6026
- 6027
- 6028
- 6029
- 6030
- 6031
- 6032
- 6033
- 6034
- 6035
- 6036
- 6037
- 6038

