

Číslo smlouvy předávajícího: AD 135/19
Číslo smlouvy přejímajícího: 746/2019-SML

SMLOUVA

o bezúplatném převodu práva hospodařit s majetkem státu

1. Lesy České republiky, s.p.

sídlo: Přemyslova 1106/19, Nový Hradec Králové, 500 08 Hradec Králové
IČO: 42196451, DIČ: CZ42196451
zápis v obchodním rejstříku: Krajský soud v Hradci Králové, oddíl AXII, vložka 540
zastoupen [REDAKCE], vedoucím Správy toků – oblast povodí Berounky,
Slovanská alej 2323/36, Východní Předměstí, 326 00 Plzeň, na základě Pověření
ze dne ze dne 8. 7. 2019

(dále jen „předávající“)

a

2. Povodí Vltavy, státní podnik

sídlo: Holečkova 3178/8, Smíchov, 150 00 Praha 5
IČO: 70889953, DIČ: CZ70889953
zápis v obchodním rejstříku: Městský soud v Praze, oddíl A, vložka 43594
statutární orgán: [REDAKCE] generální ředitel

(dále jen „přejímající“)

uzavírají níže uvedeného dne, měsíce a roku dle § 1746 odst. 2 zákona č. 89/2012 Sb., občanský zákoník, ve znění pozdějších předpisů, a přejímající podle zákona č. 305/2000 Sb., o povodích (dále jen „zákon č. 305/2000 Sb.“), obě smluvní strany s přihlédnutím k ustanovení § 2 odst. 2 zákona 77/1997 Sb., o státním podniku, ve znění pozdějších předpisů (dále jen „zákon č. 77/1997 Sb.“), zákona č. 254/2001 Sb., o vodách a o změně některých zákonů (vodní zákon), ve znění pozdějších předpisů (dále jen „zákon č. 254/2001 Sb.“) a Dohody o podmínkách převodů práva hospodařit k pozemkům a vodohospodářským stavbám č. přejímajícího 1507/2012, č. předávajícího AD 174/12, uzavřené mezi předávajícím a přejímajícím dne 19. 7. 2012, tuto smlouvu:

I.

1. Česká republika je vlastníkem a předávající má v evidenci dlouhodobého majetku následující vodní díla – úpravy koryta významného vodního toku **Bradava, IDVT 10100322:**

- vodní dílo s názvem „**Úprava Borovenského potoka - stav. objekt SO1**“, inventární č. **301661**, v katastrálním území **Hořehledy** a obci Spálené Poříčí. Stavba v délce 1040 m (1. úsek – 143 m: ř. km 11,743 – 11,886; 2. úsek – 897 m: ř. km 11,900 – 12,979) je tvořena v 1. úseku inundační zdí, ve 2. úseku kamennou rovinaninou, záhozem z lomového kamene, opěrnými zdmi a kamennými stupni. Stavba se nachází se na pozemcích parc. č. 1664, 1512/16, 67/18, 1512/10 a 1584 v k. ú. Hořehledy.

- vodní dílo s názvem „**Úprava Borovenského potoka - stav. objekt SO2**“, **inventární č. 731420**, v katastrálním území **Hořehledy** a obci **Spálené Poříčí**. Stavba v délce 57 m (ř. km 14,343 – 14,400) je tvořena drátokamennou přehrázkou s funkcí lapače splavenin, doplněnou bezvývarovým spadištěm provedeným jako balvanitý skluz v délce 12m, a úpravou koryta vodního toku pod přehrázkou v délce 45 m kamenným záhozem. Stavba se nachází na pozemcích parc. č. 1511/2 a 1413/11 v k. ú. Hořehledy.
- vodní dílo s názvem „**Úprava Borovenského p. – SO3 – oprava km 4,380 - 4,700**“, **inventární č. 739681**, v katastrálním území a obci **Borovno**. Stavba v délce 270 m (ř. km 16,573 – 16,843) je tvořena kamennou rovnalinou a dvěma kamennými stupni. Stavba se nachází na pozemcích parc. č. 553/5, 176, 553/3, 182, 187/3, 552/4, 552/3, 185/2, 185/3 a 187/4 v k. ú. Borovno.

(všechna výše uvedená vodní díla dále označena jen „VD“).

2. VD se neevidují ve veřejném seznamu – katastru nemovitostí. Pozemky, na kterých se VD nachází, nejsou předmětem této smlouvy.

II.

1. Důvodem převodu práva hospodařit s VD je skutečnost, že tato VD jsou úpravami koryta významného vodního toku Bradava, IDVT: 10100322, podle přílohy č. 1 vyhlášky č. 178/2012 Sb., kterou se stanoví seznam významných vodních toků a způsob provádění činností souvisejících se správou toků, poř. č. 289, číslo hydrologického pořadí 1-10-05-046. Tento vodní tok je ve správě přejímajícího a přejímající VD potřebuje k zabezpečení výkonu své působnosti a plnění předmětu svojí činnosti.
2. VD jsou pro předávajícího nepotřebná, z tohoto důvodu je touto smlouvou předává přejímajícímu, který je přejímá do práva hospodařit podle § 2 odst. 2 zákona č. 77/1997 Sb., a to ke dni účinnosti smlouvy.

III.

1. Pořizovací hodnota VD podle stavu v účetní evidenci předávajícího ke dni podpisu této smlouvy činí 1 070 149 Kč (slovy: jedenmilionsedmdesátisícjedenstočtyřicetdevět korun českých). Zůstatková hodnota VD podle stavu v účetní evidenci předávajícího ke dni podpisu smlouvy činí 1 070 149 Kč (slovy: jedenmilionsedmdesátisícjedenstočtyřicetdevět korun českých), viz tabulka níže:

Inventární číslo	Název	Pořizovací cena v Kč	Zůstatková cena v Kč
301661	Úprava Borovenského potoka - stav. objekt SO1	967 359	967 359
731420	Úprava Borovenského potoka - stav. objekt SO2	77 950	77 950
739681	Úprava Borovenského p. – SO3 – oprava km 4,380 - 4,700	24 840	24 840

2. Předávající a přejímající se dohodli, že za VD přejímající neposkytne předávajícímu žádné peněžité ani jiné plnění.

IV.

1. Předávající prohlašuje, že na VD neváznou žádné dluhy, věcná břemena – služebnosti, zástavní práva, právo nájmu, ani jiné právní vady, či jiné právní povinnosti, a že mu nejsou známy ani žádné jiné skutečnosti, na které by měl přejímajícího upozornit.
2. Přejímající prohlašuje, že byl seznámen se stavem VD, a že je v tomto stavu do práva hospodařit přejímá.

V.

1. Tato smlouva bude uveřejněna předávajícím v registru smluv dle zákona č. 340/2015 Sb., o zvláštních podmínkách účinnosti některých smluv, uveřejňování těchto smluv a o registru smluv (zákon o registru smluv), ve znění pozdějších předpisů (dále jen „zákon o registru smluv“). Pro účely uveřejnění smlouvy v registru smluv smluvní strany prohlašují, že žádné ustanovení smlouvy nepovažují za obchodní tajemství.
2. Předávající zašle tuto smlouvu správci registru smluv k uveřejnění bez zbytečného odkladu, nejpozději však do 30 dnů od uzavření smlouvy. Předávající předá přejímajícímu doklad o uveřejnění smlouvy v registru smluv podle § 5 odst. 4 zákona o registru smluv.
3. Tato smlouva nabývá platnosti dnem jejího podpisu oběma smluvními stranami. Účinnosti nabývá smlouva dnem jejího uveřejnění v registru smluv v souladu se zákonem o registru smluv.
4. Předávající odpovídá přejímajícímu za škodu vzniklou přejímajícímu chybným uveřejněním nebo neuveřejněním smlouvy v registru smluv a zavazuje se uhradit či nahradit přejímajícímu veškeré škody, které nesplněním této povinnosti přejímajícímu případně vzniknou.

VI.

1. Tato smlouva se vyhotovuje ve čtyřech stejnopisech, z nichž po dvou obdrží každá ze smluvních stran.
2. Smlouvu je možné měnit či doplňovat pouze písemnými dodatky podepsanými oběma smluvními stranami.
3. Smluvní strany prohlašují, že tuto smlouvu uzavřely na základě vzájemného projednání, určitě, vážně a srozumitelně, že je projevem jejich pravé a svobodné vůle a na důkaz toho připojují své vlastnoruční podpisy.

V Plzni dne 11 -11- 2019

předávající:

Lesy České republiky, s.p. [02]

V Praze dne -4 -11- 2019

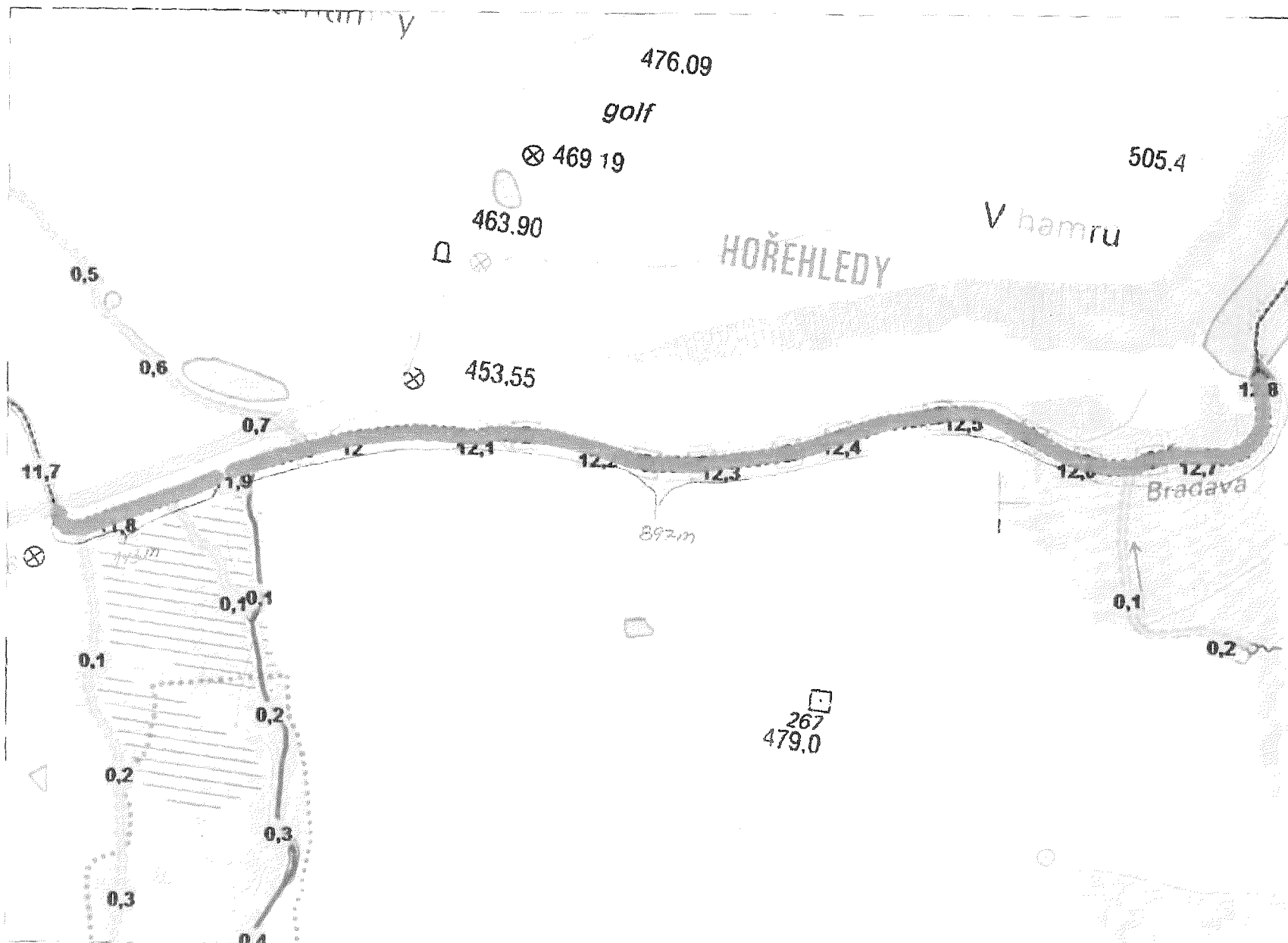
prejímající:

Povodí Vltavy

vedoucí Správy toků-oblast povodí Berounky
Lesy České republiky, s.p.

generální ředitel
Povodí Vltavy, státní podnik

k. ú. Hořehledy - Úprava Borovenského p. - SO1, inv. č. 301661



Legenda

- Vyhledaný prvek
- Kilometrůž - popis
- Kilometrůž - popis
- Kilometrůž - popis
- Kilometrůž
- Určení správcovství
- Neznámé správcovství
- Uvolněno - linie
- Lesy ČR, s.p. - linie
- Povodí - linie
- Národní parky - linie
- Ministerstvo obrany - linie
- Ostatní - linie
- Zahraniční - linie
- Neurčuje se - linie
- Pramenný soutok
- Pramenný soutok - nelze
- Pramen
- Soutok
- Soutok - nelze
- Odbočení
- Konec
- Vodní nádrž Povodí - GISYPO
- Vodní nádrž LČR - GISYPO
- Vodní nádrž LČR - CEVD
- Vodní nádrž Ostatní vlastníci - GISYPO
- Hráz - GISYPO
- Hráz LČR - CEVD
- Objekt PP (Povodí) - GISYPO
- Objekt PP LČR - GISYPO
- Přičný objekt LČR - CEVD
- Běhové porosty
- Úpravy podélné
- CHP 10 - popis
- Hranice ST
- CHP 10
- Toky k editaci
- Toky - ochrana

1 : 3 000

0 20 40 60 80 100m

CEVT

Zápis z místního šetření č. 1/2016

ze dne 25.5.2016, o provedené terénní prohlídce vodního díla,

sepsaný mezi

Lesy České republiky, s.p., Přemyslova 1106/19, Nový Hradec Králové, 500 08 Hradec Králové, Správa toků – oblast povodí Berounky, Sukova 2820/40, 301 00 Plzeň

a

Povodím Vltavy s.p., Holečkova 8, 150 24 Praha 5, Závod Berounka, Denisovo nábřeží 14, 301 00 Plzeň

1. Identifikace VD

Pracoviště LČR: Správa toků – oblast povodí Berounky

Název VT: Bradava

Název VD: Úprava **Borovenského potoka** – stáv. objekti SO 01

IDVT: 10100322

ČHP VT: 1-10-05-046

Délka převáděného VD: 0,900 km

Název VD dle EDHM LČR: BOROVENSKÝ POTOK

Evidenční číslo VD dle EDHM LČR: B01-661

Říční km převáděného VD: od 11,9 km do 12,8 km
(GPS od X-805616 Y-1087979 do X-804794 Y-1087903)

Celková délka převáděného majetku: 0,900 km

Z toho: otevřená část: 0,900 km
zakrytá část: 0,000 km

Rok pořízení VD: 2002

Pořizovací cena VD: 6.496.145 Kč

vlastní zdroje: 967.359 Kč

dotace: 5.528.786 Kč

Seznam k.ú. v nichž se nachází předávané VD:

Hořehledy

Popis VD zjištěného při terénní prohlídce:

Stavba zahrnuje úpravu Borovenského potoka od soutoku s Mítovským potokem v km 0,000 – 0,900 (ř. km Borovenského potoka [Bradavy] 11,9 – 12,8). Příčný profil zachován jako lichoběžníkový o šířce dna 5 – 8 m, podélné opevnění provedeno z kamenné rovnaniny a záhozu z lomového kamene. Stavba dále zahrnuje opěrné zídky. Koryto odstupňováno kamennými stupni.

Součástí stavby je inundační zídka u hlavní silnice č. I/19 v délce 102 m.

Spádové stupně jsou v různém stupni poškození, taktéž lokální poškození zdí, zanesená berma z drátokošů.

Stanovisko PVL, státní podnik, k uvedenému VD:

Stavbu je možno převzít.

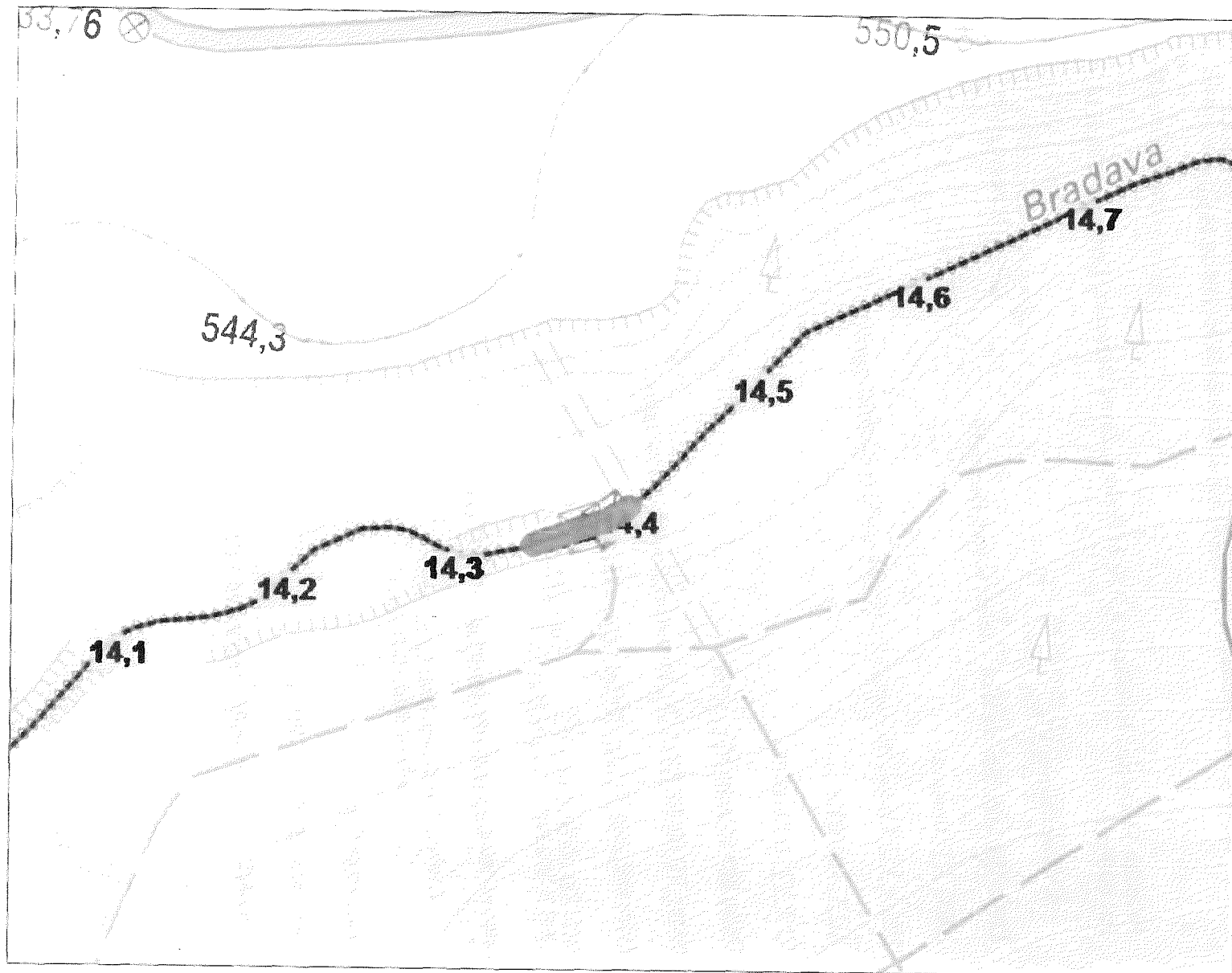
Za LČR, s.p.:
Jméno, příjmení, podpis




























Za Povodí Vltavy, státní podnik
Jméno, příjmení, podpis



k. ú. Hořehledy - Úprava Borovenského p. - SO2 (lapač splavenin), inv. č. 731420



Legenda

-  Vyhledaný prvek
-  Kilometráž - popis
-  Kilometráž - popis
-  Kilometráž - popis
-  Kilometráž
-  Určení správcovství
-  Neznámé správcovství
-  Uvolněno - linie
-  Lesy ČR, s.p. - linie
-  Povodí - linie
-  Národní parky - linie
-  Ministerstvo obrany - linie
-  Ostatní - linie
-  Zahraniční - linie
-  Neurčuje se - linie
-  Pramenný soutok
-  Pramenný soutok - nelze
-  Pramen
-  Soutok
-  Soutok - nelze
-  Odbočení
-  Konec
-  Vodní nádrž Povodí - GISYPO
-  Vodní nádrž LČR - GISYPO
-  Vodní nádrž LČR - CEVD
- ...

1 : 3 000

0 20 40 60 80 100m

CEVT

Zápis z místního šetření č. 2/2016

ze dne 25.5.2016, o provedené terénní prohlídce vodního díla,

sepsaný mezi

Lesy České republiky, s.p., Přemyslova 1106/19, Nový Hradec Králové, 500 08 Hradec Králové, Správa toků – oblast povodí Berounky, Sukova 2820/40, 301 00 Plzeň

a

Povodím Vltavy s.p., Holečkova 8, 150 24 Praha 5, Závod Berounka, Denisovo nábřeží 14, 301 00 Plzeň

1. Identifikace VD

Pracoviště LČR: Správa toků – oblast povodí Berounky

Název VT: Bradava

Název VD: Úprava Borovenského potoka - SO2 (přehrážka lapače)

IDVT: 10100322

ČHP VT: 1-10-05-046

Délka převáděného VD: 57 m

Název VD dle EDHM LČR: Borovenský potok – lapač splav.

Evidenční číslo VD dle EDHM LČR: 731420

Říční km převáděného VD: od 14,4 km
(GPS X-803546.6, Y -1087241.6)

Celková délka převáděného majetku: 0,057 km

Z toho: otevřená část: 0,057 km
zakrytá část: 0,000 km

Rok pořízení VD: 1997

Požizovací cena VD: 77.950 Kč

Seznam k.ú. v nichž se nachází předávané VD:

Hořehledy

Popis VD zjištěného při terénní prohlídce:

Drátokamenná přehrážka s otvory umožňující migraci ryb a spádiště v délce 12 m provedených jako balvanitý skluz.

Úprava koryta toku v délce 45 m se zpevněním kamenným pohozením.

Šachta s odvodňovacím potrubím.

Stanovisko PVL, státní podnik, k uvedenému VD:

Stavbu je možno převzít.

Za LČR, s.p.:

Jméno, příjmení, podpis

[Redacted signature]

Za Povodí Vltavy, státní podnik

Jméno, příjmení, podpis

P [Redacted signature]

Zápis z místního šetření č. 3/2016

ze dne 25.5.2016, o provedené terénní prohlídce vodního díla,

sepsaný mezi

Lesy České republiky, s.p., Přemyslova 1106/19, Nový Hradec Králové, 500 08 Hradec Králové, Správa toků – oblast povodí Berounky, Sukova 2820/40, 301 00 Plzeň

a

Povodím Vltavy s.p., Holečkova 8, 150 24 Praha 5, Závod Berounka, Denisovo nábřeží 14, 301 00 Plzeň

1. Identifikace VD

Pracoviště LČR: Správa toků – oblast povodí Berounky

Název VT: Bradava

Název VD: Úprava Borovenského p.-SO3-oprava km 4,380 - 4,700

IDVT: 10100322

ČHP VT: 1-10-05-046

Délka převáděného VD: 0,900 km

Název VD dle EDHM LČR: Úprava Borovenského potoka – SO3

Evidenční číslo VD dle EDHM LČR: 739681

Říční km převáděného VD: od 16,6 km do 16,9 km
(GPS od X-801739.5 Y-1087582.1 do X-801490 Y-1087585.3)

Celková délka převáděného majetku: 0,300 km

Z toho: otevřená část: 0,300 km
zakrytá část: 0,000 km

Rok pořízení VD: 2000

Pořizovací cena VD: 1.510.305 Kč

vlastní zdroje: 24.840 Kč

dotace: 1.485.465 Kč

Seznam k.ú. v nichž se nachází předávané VD:

Borovno


Popis VD zjištěného při terénní prohlídce:

Jedná se o opravu toku v km 4,300 – 4,700 ř. km Borovenského potoka (Bradavy 16.6. – 16,9), z důvodu vytváření nátrže sahající k zástavbě, úprava sklonových poměrů v km 4,400 – 4,503 a výstavba nového odběrného objektu v km 4,368 s opravou koryta do km 4,649.

Stanovisko PVL, státní podnik, k uvedenému VD:

Stavbu je možno převzít.

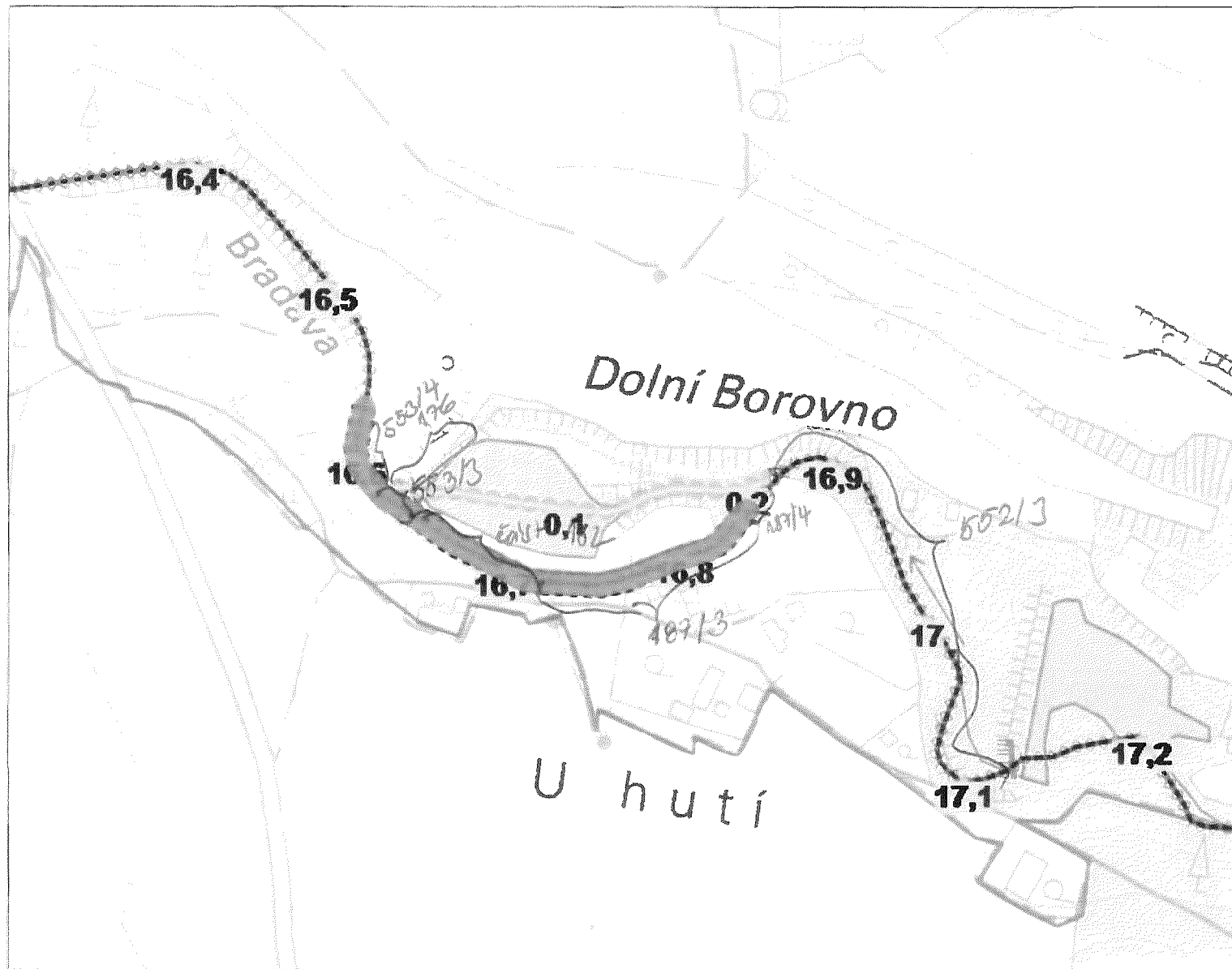
Za LČR, s.p.:
Jméno, příjmení, podpis



Za Povodí Vltavy, státní podnik
Jméno, příjmení, podpis



k. ú. Borovno - Úprava Borovenského p. - SO3, inv. č. 739681



Legenda

- Vyhledaný prvek
- Kilometráž popis
- Kilometráž - popis
- Kilometráž
- Určení správcovství
- Neznámé správcovství
- Uvolněno - linie
- Lesy ČR, s.p. - linie
- Povodí - linie
- Národní parky - linie
- Ministerstvo obrany - linie
- Ostatní - linie
- Zahraniční - linie
- Neurčuje se - linie
- Pramenný soutok
- Pramenný soutok - nelze
- Pramen
- Soutok
- Soutok - nelze
- Odbočení
- Konec
- Vodní nádrž Povodí - GISYPO
- Vodní nádrž LČR - GISYPO
- Vodní nádrž LČR - CEVD
- ...

0 20 40 60 80 100m

CEVT

1 : 3 000

Odbor HÚL, oddělení GIS, GrDS

