

Příloha k pachtovní smlouvě č. 15N16/38

Zemědělské družstvo Klapý

Variabilní symbol: 1511638

Uzavřeno: 19.1.2016

Roční pacht:

Klapý 40

Datum tisku: 17.10.2016

Účinná od: 20.1.2016

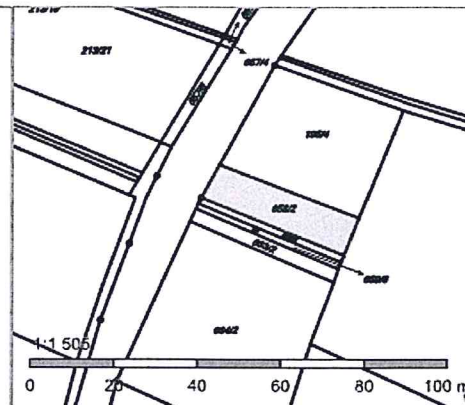
2 521 Kč

Klapý

Katastr	Parcela	/	Díl	Skup.	Kultura	Číslo LV	Cena za ha [Kč]	Výměra [m2]	%	Pacht [Kč]
Dlažkovice										
	75	9	0	2	2	10 002	117 500	3 328	2,2	860,29
	280	0	0	2	2	10 002	117 500	2 154	2,2	556,81
	309	74	0	2	2	10 002	117 500	550	2,2	142,18
								6 032		1 559,28
Klapý										
část dle bloku	134	21	0	2	6	10 002	99 100	53	2,2	11,56
	134	22	0	2	6	10 002	99 100	81	2,2	17,66
	134	23	0	2	6	10 002	99 100	49	2,2	10,68
	134	24	0	2	6	10 002	99 100	222	2,2	48,40
	809	3	0	2	11	10 002	99 100	36	2,2	7,85
	884	136	0	2	2	10 002	99 100	34	2,2	7,41
	1 000	12	0	2	2	10 002	99 100	2 070	2,2	451,30
	1 021	0	0	2	2	10 002	99 100	360	2,2	78,49
	1 238	0	0	2	2	10 002	99 100	162	2,2	35,32
	1 311	10	0	2	11	10 002	99 100	15	2,2	3,27
část dle bloku	1 341	4	0	2	11	10 002	99 100	129	2,2	28,12
část dle bloku	1 341	6	0	2	11	10 002	99 100	39	2,2	8,50
								3 250		708,56
Podsedice										
	658	2	0	2	2	60 000	112 300	338	2,2	83,51
	659	2	0	2	2	60 000	112 300	108	2,2	26,68
	659	3	0	2	2	60 000	112 300	55	2,2	13,59
	663	1	0	2	2	60 000	112 300	398	2,2	98,33
	663	2	0	2	2	60 000	112 300	127	2,2	31,38
								1 026		253,49
CELKEM:								10 308		2 521 Kč

Informace o pozemku

Parcelní číslo:	658/2
Obec:	Podsedice [565415]
Katastrální území:	Podsedice [724505]
Číslo LV:	10002
Výměra [m ²]:	338
Typ parcely:	Parcela katastru nemovitostí
Mapový list:	KMD
Určení výměry:	Graficky nebo v digitalizované mapě
Druh pozemku:	orná půda



Vlastníci, jiní oprávnění

Vlastnické právo	Podíl
Česká republika,	
Příslušnost hospodařit s majetkem státu	Podíl
Státní pozemkový úřad, Husinecká 1024/11a, Žižkov, 13000 Praha 3	

Způsob ochrany nemovitosti

Název
chr.lož.území,dob.prostor,chr.území pro zvl.zásahy do z.kůry
zemědělský půdní fond

Seznam BPEJ

BPEJ	Výměra
10600	338

Omezení vlastnického práva

Nejsou evidována žádná omezení.

Jiné zápisy

Nejsou evidovány žádné jiné zápisy.

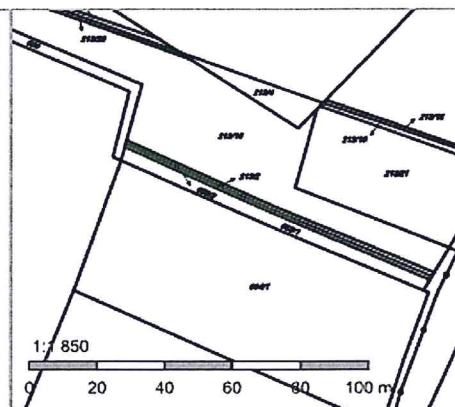
Řízení, v rámci kterých byl k nemovitosti zapsán cenový údaj
--

Nemovitost je v územním obvodu, kde státní správu katastru nemovitostí ČR vykonává [Katastrální úřad pro Ústecký kraj, Katastrální pracoviště Litoměřice](#)

Zobrazené údaje mají informativní charakter. Platnost k 17.10.2016 11:00:00.

Informace o pozemku

Parcelní číslo: 659/2
 Obec: Podsedice [565415]
 Katastrální území: Podsedice [724505]
 Číslo LV: 10002
 Výměra [m²]: 108
 Typ parcely: Parcela katastru nemovitostí
 Mapový list: KMD
 Určení výměry: Graficky nebo v digitalizované mapě
 Druh pozemku: orná půda



Vlastníci, jiní oprávnění

Vlastnické právo	Podíl
Česká republika,	
Příslušnost hospodařit s majetkem státu	Podíl
Státní pozemkový úřad, Husinecká 1024/11a, Žižkov, 13000 Praha 3	

Způsob ochrany nemovitosti

Název
 chr.lož.území,dob.prostor,chr.území pro zvl.zásahy do z.kůry
 zemědělský půdní fond

Seznam BPEJ

BPEJ	Výměra
<u>10600</u>	108

Omezení vlastnického práva

Nejsou evidována žádná omezení.

Jiné zápisy

Nejsou evidovány žádné jiné zápisy.

Řízení, v rámci kterých byl k nemovitosti zapsán cenový údaj

Nemovitost je v územním obvodu, kde státní správu katastru nemovitostí ČR vykonává Katastrální úřad pro Ústecký kraj, Katastrální pracoviště Litoměřice

Zobrazené údaje mají informativní charakter. Platnost k 17.10.2016 11:00:00.

Informace o pozemku

Parcelní číslo:	<u>659/3</u>	
Obec:	<u>Podsedice [565415]</u>	
Katastrální území:	<u>Podsedice [724505]</u>	
Číslo LV:	<u>10002</u>	
Výměra [m ²]:	55	
Typ parcely:	Parcela katastru nemovitostí	
Mapový list:	KMD	
Určení výměry:	Graficky nebo v digitalizované mapě	
Druh pozemku:	orná půda	

Vlastníci, jiní oprávnění

Vlastnické právo	Podíl
Česká republika,	
Příslušnost hospodařit s majetkem státu	Podíl
Státní pozemkový úřad, Husinecká 1024/11a, Žižkov, 13000 Praha 3	

Způsob ochrany nemovitosti

Název
chr.lož.území,dob.prostor,chr.území pro zvl.zásahy do z.kůry
zemědělský půdní fond

Seznam BPEJ

BPEJ	Výměra
<u>10600</u>	55

Omezení vlastnického práva

Nejsou evidována žádná omezení.

Jiné zápisy

Nejsou evidovány žádné jiné zápisy.

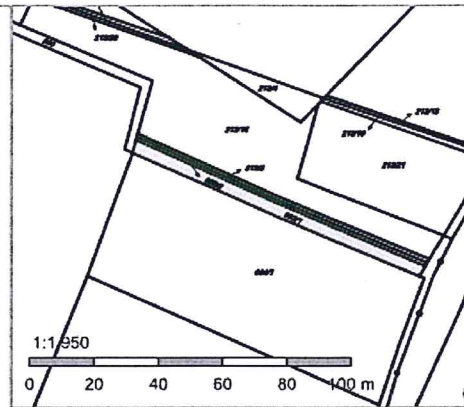
Řízení, v rámci kterých byl k nemovitosti zapsán cenový údaj
--

Nemovitost je v územním obvodu, kde státní správu katastru nemovitostí ČR vykonává Katastrální úřad pro Ústecký kraj, Katastrální pracoviště Litoměřice

Zobrazené údaje mají informativní charakter. Platnost k 17.10.2016 13:00:00.

Informace o pozemku

Parcelní číslo:	663/1
Obec:	Podsedice [565415]
Katastrální území:	Podsedice [724505]
Číslo LV:	10002
Výměra [m ²]:	398
Typ parcely:	Parcela katastru nemovitostí
Mapový list:	KMD
Určení výměry:	Graficky nebo v digitalizované mapě
Druh pozemku:	orná půda



Vlastníci, jiní oprávnění

Vlastnické právo	Podíl
Česká republika,	
Příslušnost hospodařit s majetkem státu	Podíl
Státní pozemkový úřad, Husinecká 1024/11a, Žižkov, 13000 Praha 3	

Způsob ochrany nemovitosti

Název
chr.lož.území,dob.prostor,chr.území pro zvl.zásahy do z.kůry
zemědělský půdní fond

Seznam BPEJ

BPEJ	Výměra
10600	398

Omezení vlastnického práva

Nejsou evidována žádná omezení.

Jiné zápisy

Nejsou evidovány žádné jiné zápisy.

Řízení, v rámci kterých byl k nemovitosti zapsán cenový údaj

Nemovitost je v územním obvodu, kde státní správu katastru nemovitostí ČR vykonává [Katastrální úřad pro Ústecký kraj, Katastrální pracoviště Litoměřice](#)

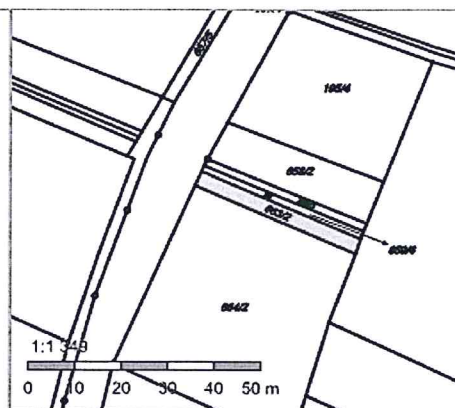
Zobrazené údaje mají informativní charakter. Platnost k 17.10.2016 11:00:00.

© 2004 - 2016 Český úřad zeměměřický a katastrální, Pod sídlištěm 1800/9, Kobylisy, 18211 Praha 8
Podání určená katastrálními úřady a pracovišti zasílejte přímo na jejich e-mail adresu.

Verze aplikace: 5.3.2 build 0

Informace o pozemku

Parcelní číslo:	663/2
Obec:	Podsedice [565415]
Katastrální území:	Podsedice [724505]
Číslo LV:	10002
Výměra [m ²]:	127
Typ parcely:	Parcela katastru nemovitostí
Mapový list:	KMD
Určení výměry:	Graficky nebo v digitalizované mapě
Druh pozemku:	orná půda



Vlastníci, jiní oprávnění

Vlastnické právo	Podíl
Česká republika,	
Příslušnost hospodařit s majetkem státu	Podíl
Státní pozemkový úřad, Husinecká 1024/11a, Žižkov, 13000 Praha 3	

Způsob ochrany nemovitosti

Název
chr.lož.území,dob.prostor,chr.území pro zvl.zásahy do z.kůry
zemědělský půdní fond

Seznam BPEJ

BPEJ	Výměra
10600	127

Omezení vlastnického práva

Nejsou evidována žádná omezení.

Jiné zápisy

Nejsou evidovány žádné jiné zápisy.

Řízení, v rámci kterých byl k nemovitosti zapsán cenový údaj
--

Nemovitost je v územním obvodu, kde státní správu katastru nemovitostí ČR vykonává [Katastrální úřad pro Ústecký kraj, Katastrální pracoviště Litoměřice](#)

Zobrazené údaje mají informativní charakter. Platnost k 17.10.2016 11:00:00.