


Ověřuje se,
že tato kopie souhlasí
s geometrickým plánem.

25-02-2013



17/2013



Dělit nebo scelovat pozemky lze jen na základě územního rozhodnutí, pokud podmínky pro ně nejsou stanoveny jiným rozhodnutím nebo opatřením.

<p>GEOMETRICKÝ PLÁN pro rozdělení pozemků, vyznačení vodního díla</p>	<p>Náležitosti a přesnosti odpovídá právním předpisům.</p>	<p>Katastrální úřad, katastrální pracoviště souhlasí s očíslováním parcel.</p>
<p>Vyhotovil: GEFOS a.s. Kundratka 17, Praha 8 tel.: 284 007 015</p>		
<p>Číslo plánu: 138-51/2012</p>		<p>Souhlas katastrálního úřadu, katastrálního pracoviště potvrzují:</p>
<p>Okres: Kutná Hora</p>	<p>Geometrický plán ověřil úředně oprávněný zeměměřický inženýr:</p>	<p>Dne: 15-02-2013 Číslo: 12/2013</p>
<p>Obec: Vrdy</p>	<p>Dne: 4.12.2012 Číslo: 93/2012</p>	<p>Jeden výtisk geometrického plánu a předepsané přílohy jsou uloženy u katastrálního úřadu, katastrálního pracoviště.</p>
<p>Katastrální území: Zbyslav</p>	<p>Úředně oprávněný zeměměřický inženýr odpovídá za odbornou úroveň geometrického plánu, za dosažení předepsané přesnosti a za správnost a úplnost náležitostí podle právních předpisů.</p>	
<p>Mapový list: KMD Kód způsobu určení výměr je určen podle § 77 odst. 2 vyhlášky č. 26/2007 Sb. v platném znění</p> <p>Dosavadním vlastníkům pozemků bylo poskytnuta možnost seznámit se v terénu s průběhem navrhovaných nových hranic, které byly označeny předepsaným způsobem:</p> <p>patou valu, zřdkou</p>		

VÝKAZ DOSAVADNÍHO A NOVÉHO STAVU ÚDAJŮ KATASTRU NEMOVITOSTÍ

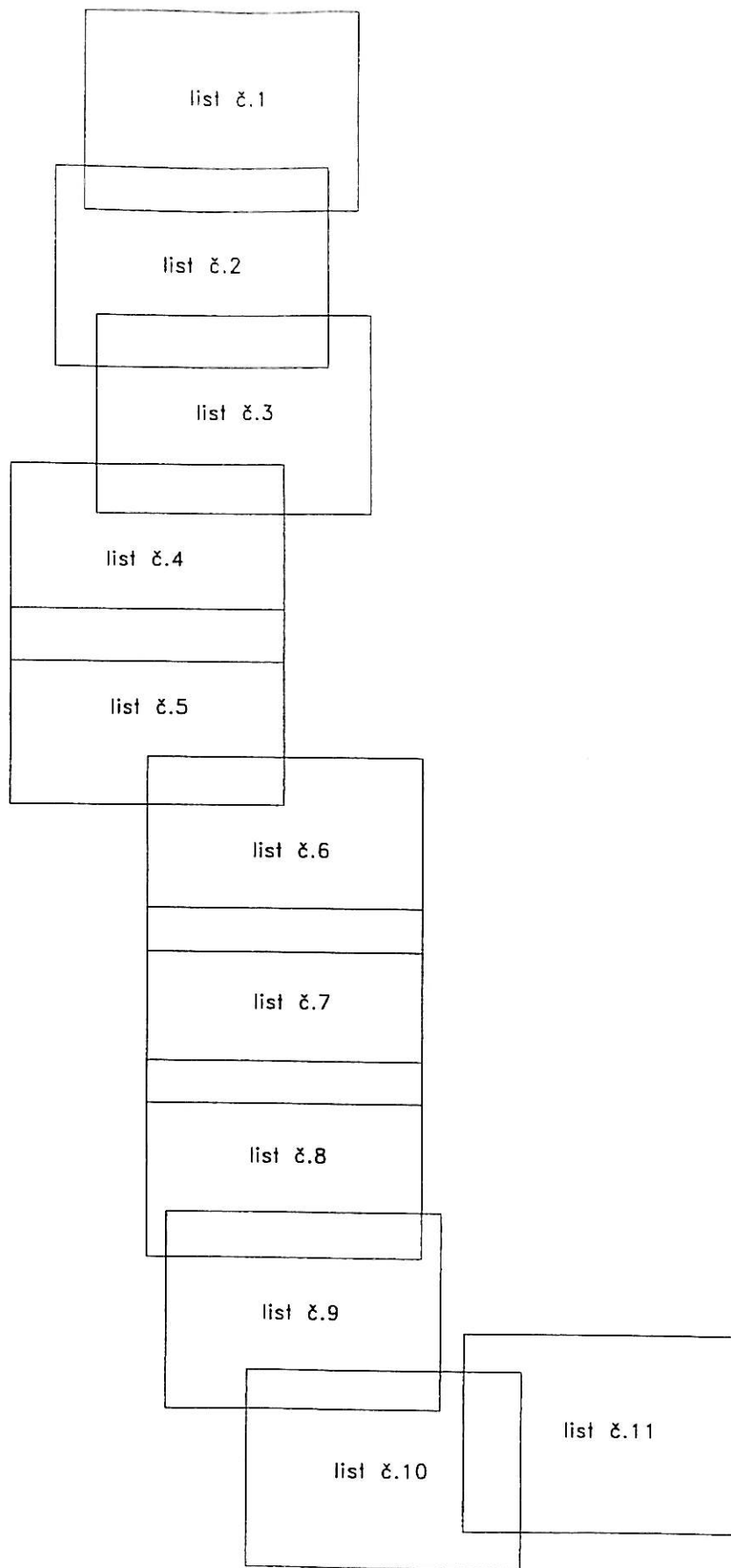
Dosavadní stav				Nový stav										
Označení pozemku parc. číslem	Výměra parcely		Druh pozemku Způsob využití	Označení pozemku parc. číslem	Výměra parcely		Druh pozemku Způsob využití	Typ stavby	Způsob určení výměry	Porovnání se stavem evidence právních vztahů				
	ha	m ²			ha	m ²				Díl přechází z pozemku označeného v katastru nemovitostí	Číslo listu vlastnictví	Výměra dílu		Označení dílu
										ha	m ²			
st. 30	9	02	zast. pl.	st. 30	9	02	zast. pl.	č.p. JJ rod dům	0					
st. 32	13	60	zast. pl.	st. 32	13	55	zast. pl.	č.p. Jf rod dům	0					
				574		5	ostat. pl. manipulační pl.		0	st. 32	125		5	
109/1	20	06	travní p.	109/1	19	14	travní p.		0					
				109/3		5	travní p.		0	109/1	899		5	
				109/4		87	travní p.		0	109/1	899		87	
110	4	57	ostat. pl. pst.komunikace	110/1	38	ostat. pl. pst.komunikace			0	110	537		38	
				110/2		2	ostat. pl. pst.komunikace		0	110	537		2	
				110/3		4	ostat. pl. pst.komunikace		0	110	537	4	17	
185/1	29	48	ostat. pl. pst.komunikace	185/1	21	88	ostat. pl. pst.komunikace		0					
				185/9		7	ostat. pl. pst.komunikace		0	185/1	10001	7	05	
185/6	21	41	ostat. pl. manipulační pl.	185/6	21	40	ostat. pl. manipulační pl.		0					
185/7	3	20	ostat. pl. manipulační pl.	185/7	1	23	ostat. pl. manipulační pl.		0					
				185/10		24	ostat. pl. manipulační pl.		0	185/7	10001		24	
				185/11		3	ostat. pl. manipulační pl.		0	185/6	10001		1	g
										185/7	10001		1	73
										185/8	10001		1	35
													3	09
185/8	2	30	ostat. pl. manipulační pl.	185/8		95	ostat. pl. manipulační pl.		0					
186/3	1	67	53 orná půda	186/3	1	63	07 orná půda		0					
				186/8		81	orná půda		0	186/3	10046		81	
				186/10		3	65 orná půda		0	186/3	10046		3	65
186/5	54	55	orná půda	186/5	53	37	orná půda		0					
				186/12		1	16 orná půda		0	186/5	10046		1	16
				186/13		2	orná půda		0	186/5	10046		2	
186/7	6	40	orná půda	186/7	2	84	orná půda		0					
				186/9		1	46 orná půda		0	186/7	10051		1	46
				186/11		2	10 orná půda		0	186/7	10051		2	10
187	18	99	zahradá	187/1	10	54	zahradá		0	187	1289	10	54	

VÝKAZ DOSAVADNÍHO A NOVÉHO STAVU ÚDAJŮ KATASTRU NEMOVITOSTÍ

Dosavadní stav				Nový stav										
Označení pozemku parc. číslem	Výměra parcely		Druh pozemku Způsob využití	Označení pozemku parc. číslem	Výměra parcely		Druh pozemku Způsob využití	Typ stavby	Způsob určení výměr	Porovnání se stavem evidence právních vztahů				
	ha	m ²			ha	m ²				Díl přechází z pozemku označeného v katastru nemovitostí	dřívejší poz. evidenci	Číslo listu vlastnictví	Výměra dílu	
		ha	m ²			ha	m ²			ha	m ²			
				187/2	1	48	zahrada		0	187	1289	1	48	
				187/3		15	zahrada		0	187	1289		15	
				187/4		3	zahrada		0	187	1289		3	
				187/5	6	79	zahrada		0	187	1289	6	79	
188/3	6	69	zahrada	188/3	6	66	zahrada		0					
188/6	6	51	zahrada	188/6	6	45	zahrada		0					
				188/25		9	zahrada		0	188/3 188/6 st. 30	487 487 487		3 6 0.14	d e c
													9	
188/8	33	40	ovoc. sad	188/8	32	26	ovoc. sad		0					
				188/28	1	14	ovoc. sad		0	188/8	347	1	14	
188/9	22	98	travní p.	188/9	22	24	travní p.		0					
				188/29		74	travní p.		0	188/9	10047		74	
188/15	11	76	travní p.	188/15	10	20	travní p.		0					
				188/30	1	56	travní p.		0	188/15	167	1	56	
188/18	8	02	zahrada	188/18	6	96	zahrada		0					
				188/26	1	06	zahrada		0	188/18	296	1	06	
188/20	3	10	ostat. pl. pst.komunikace	188/20		88	ostat. pl. pst.komunikace		0					
				188/22		67	ostat. pl. pst.komunikace		0	188/20	10001		67	
				188/23		54	ostat. pl. pst.komunikace		0	188/20	10001		54	
				188/24	1	01	ostat. pl. pst.komunikace		0	188/20	10001	1	01	
188/21	2	38	ostat. pl. pst.komunikace	188/21	1	46	ostat. pl. pst.komunikace		0					
				188/27		92	ostat. pl. pst.komunikace		0	188/21	10001		92	
197	12	95	zahrada	197/1	12	34	zahrada		0	197	125	12	34	
				197/2		61	zahrada		0	197	125		61	
200/69	37	64	orná půda	200/69	37	46	orná půda		0					
				200/82		18	orná půda		0	200/69	10059		18	
200/70	38	48	orná půda	200/70	37	77	orná půda		0					

VÝKAZ DOSAVADNÍHO A NOVÉHO STAVU ÚDAJŮ KATASTRU NEMOVITOSTÍ

Dosavadní stav				Nový stav										
Označení pozemku parc. číslem	Výměra parcely		Druh pozemku Způsob využití	Označení pozemku parc. číslem	Výměra parcely		Druh pozemku Způsob využití	Typ stavby	Způsob určení výměry	Porovnáni se stavem evidence právních vztahů				
	ha	m ²			ha	m ²				Díl přechází z pozemku označeného v katastru nemovitostí	dřívější poz. evidenci	Číslo listu vlastnictví	Výměra dílu	
		ha	m ²			ha	m ²			ha	m ²			
				200/83	71		orná půda		0	200/70	130		71	
430/3	14	60	travní p.	430/3	12	82	travní p.		0					
				430/35	1	78	travní p.		0	430/3	737	1	78	
430/8	12	33	zahrada	430/8	12	32	zahrada		0					
				st. 195	1		zast. pl.	vod. dílo hráz pod	0	430/8	930		1	
430/9	16	93	zahrada	430/9	16	84	zahrada		0					
				st. 194	9		zast. pl.	vod. dílo hráz pod	0	430/9	617		9	
430/14	28	81	travní p.	430/14	20	24	travní p.		0					
				430/34	1	40	travní p.		0	430/14	617	1	40	
				430/36	7	15	travní p.		0	430/14	617	7	15	
				st. 196	2		zast. pl.	vod. dílo hráz pod	0	430/14	617		2	
430/15	18	36	travní p.	430/15	18	30	travní p.		0					
				430/37	3		travní p.		0	430/15	931		3	
				st. 193	3		zast. pl.	vod. dílo hráz pod	0	430/15	931		3	
530	51	31	ostat. pl. ost.komunikace	530/1	26	05	ostat. pl. ost.komunikace		0	530	10001	26	05	
				530/2	22	79	ostat. pl. ost.komunikace		0	530	10001	22	79	
				530/3	3	02	ostat. pl. ost.komunikace		0	530 185/1	10001 10001	2	47 55	a b
												3	02	
554/1	1	06	ostat. pl. silnice	554/1	1	04	ostat. pl. silnice		0					
				554/3	1	43	ostat. pl. silnice		0	554/1	590	1	43	
554/2	22	08	ostat. pl. ost.komunikace	554/2	21	63	ostat. pl. ost.komunikace		0					
				554/4	45		ostat. pl. ost.komunikace		0	554/2	10001		45	
557	3	39	vodní pl. tok přirozený	557/1	3	18	vodní pl. tok přirozený		0	557	1534	3	18	20
				557/2	21	23	vodní pl. tok přirozený		0	557	1534	21	23	
				557/7	32		vodní pl. tok přirozený		0	557	1534		32	
	11	45	30		11	45	30							



Přehledka kladu listů

list č.2

185/1

196

32

197
197/1

186/10

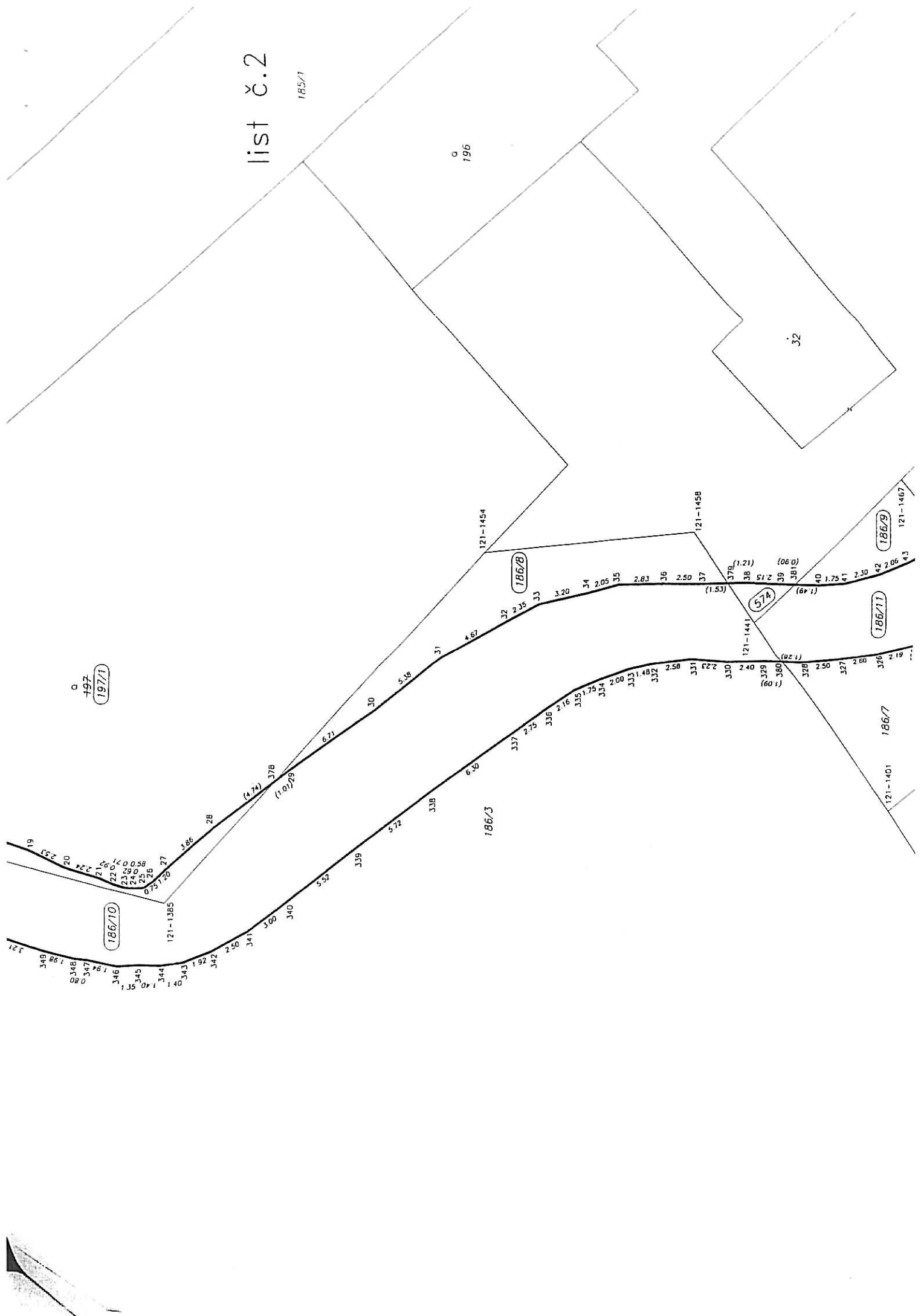
186/8

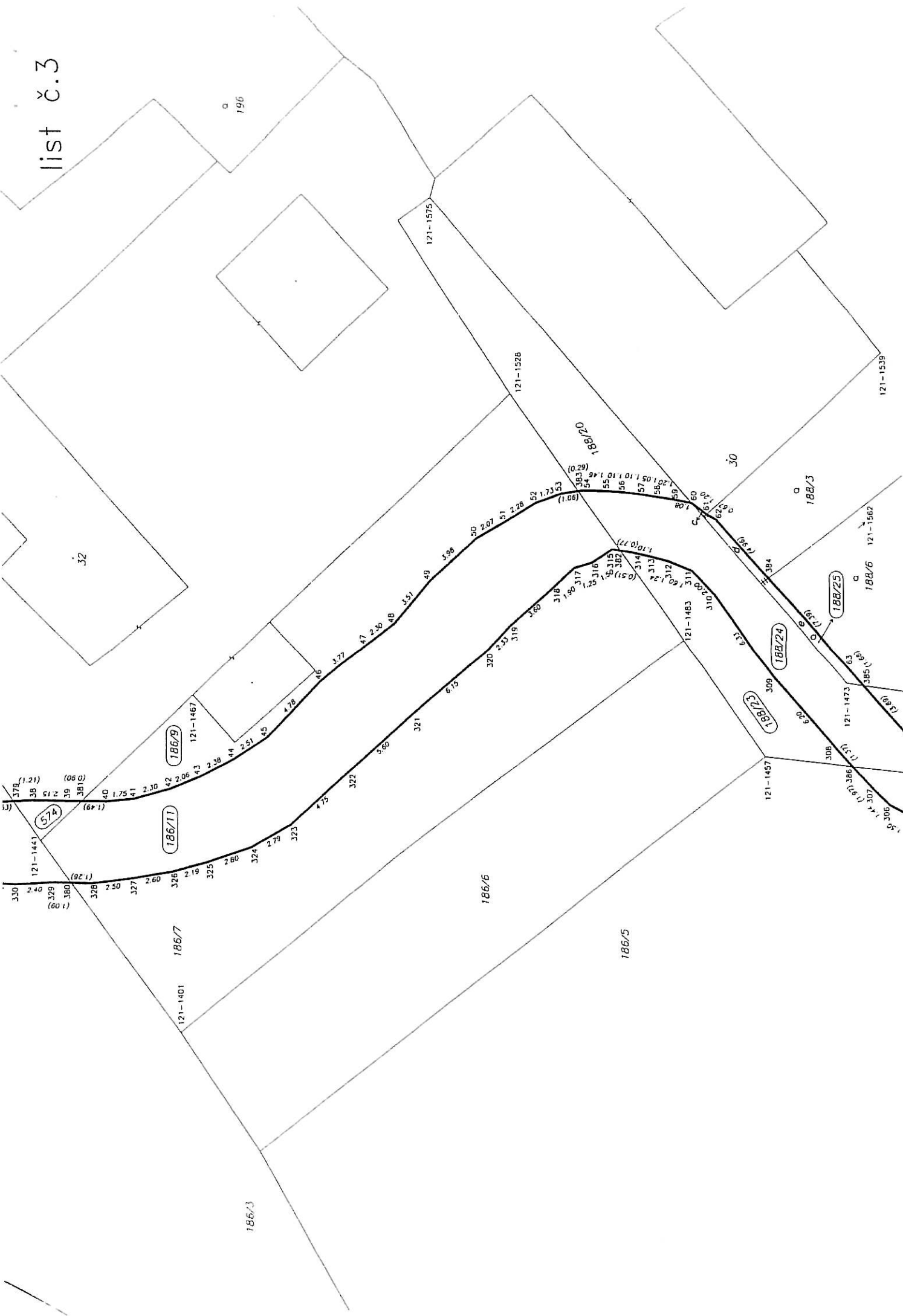
57A

186/11

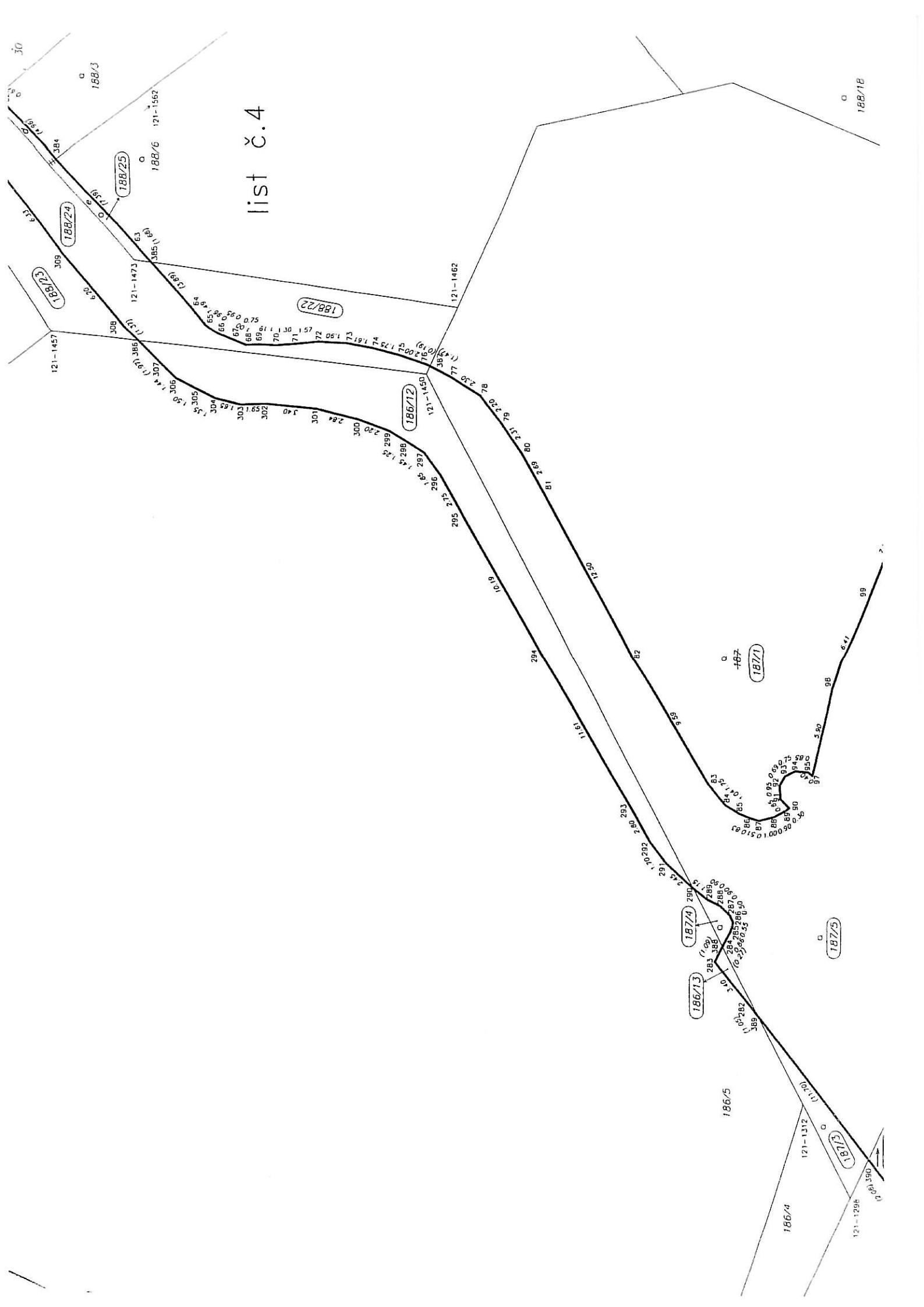
186/9

186/7





list č.4



188/18

188/3

188/6 121-1562

188/25

188/23

188/22

186/12

187/1

187/4

186/13

187/5

187/3

186/4

121-1296

121-1312

186/5

121-1312

121-1473

121-1462

121-1457

121-1473

121-1450

121-1462

121-1450

121-1450

121-1450

121-1450

121-1450

121-1450

121-1450

121-1450

121-1450

121-1450

121-1450

121-1450

121-1450

121-1450

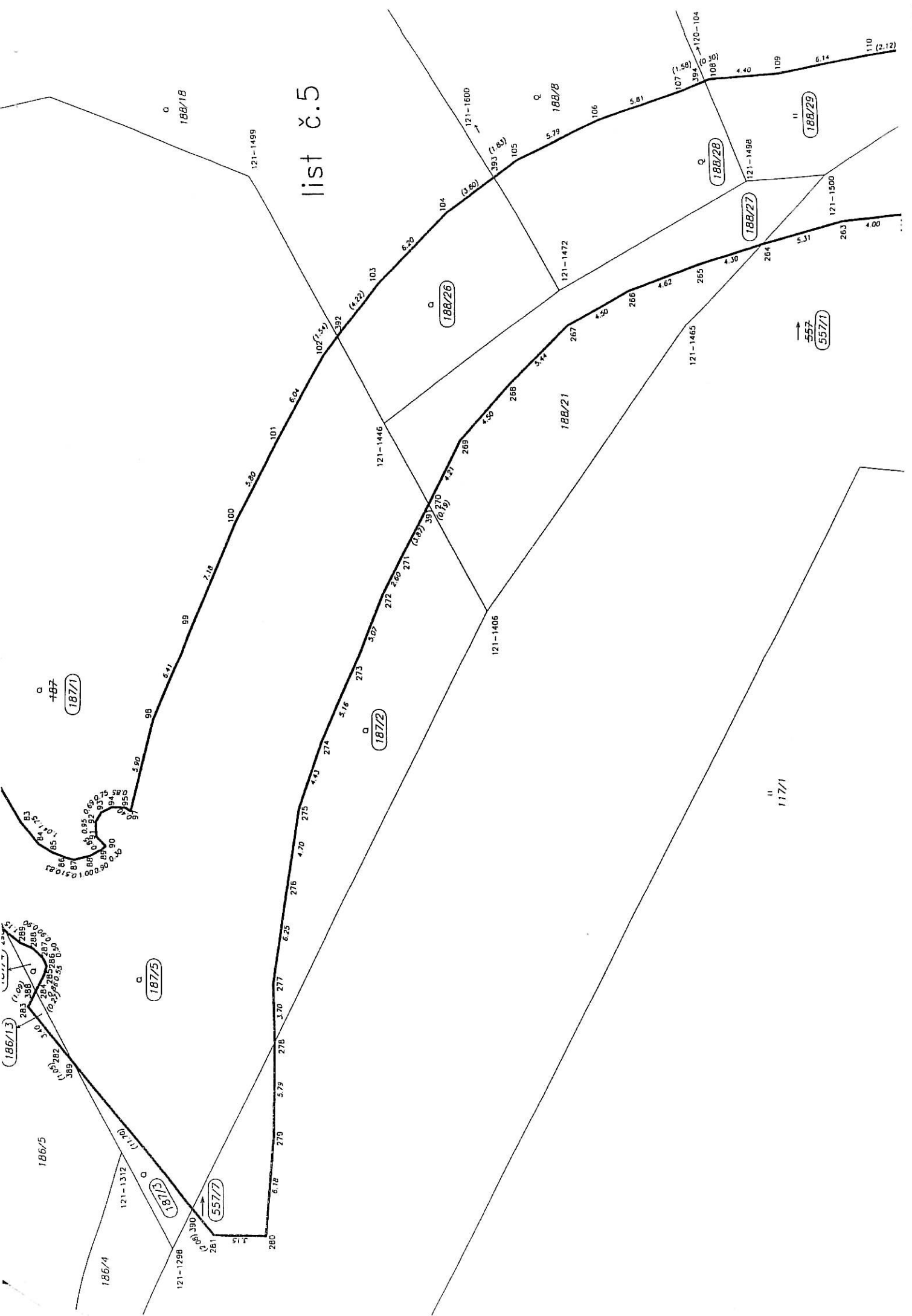
121-1450

121-1450

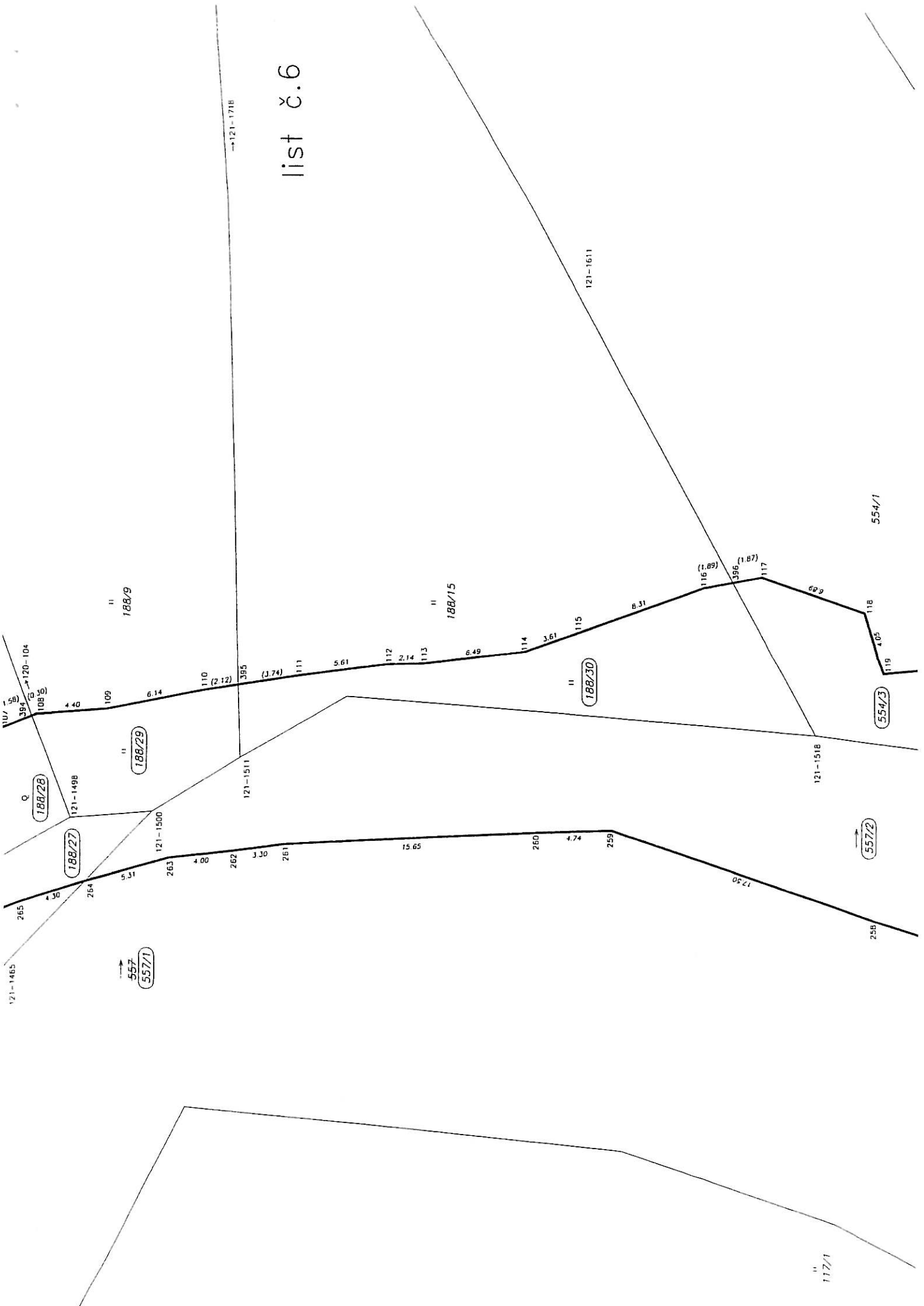
121-1450

121-1450

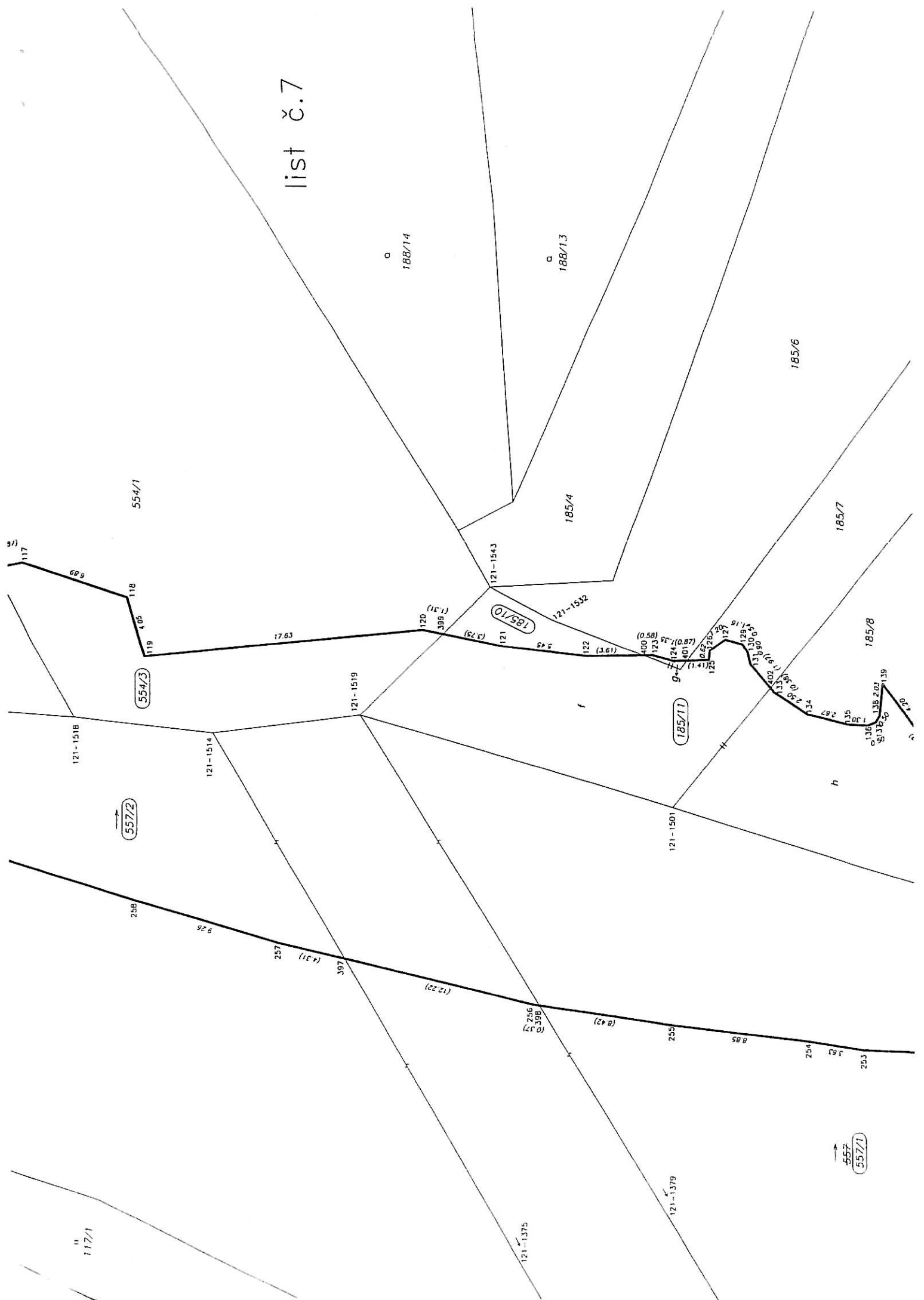
list č.5



list č.6



list č.7



557/2

554/3

185/10

185/11

557/1

188/14

188/13

185/6

185/4

185/7

185/8

121-1518

121-1514

121-1519

121-1501

121-1379

121-1375

554/1

258

9.26

257

397

(12.22)

(0.37)

(8.42)

255

8.85

3.63

253

118

4.05

17.63

120

399

121-1543

121-1532

400.58

123

(8.07)

(1.11)

(2.26)

122

(1.97)

5.45

119

69.9

117

1.36

1.38

2.03

1.39

2.62

1.34

1.35

1.20

1.33

1.34

1.34

1.25

1.33

1.33

1.33

1.33

1.33

1.33

1.33

1.33

1.33

1.33

1.33

1.33

1.33

1.33

1.33

1.33

1.33

1.33

1.33

1.33

1.33

1.33

1.33

1.33

1.33

1.33

1.33

1.33

1.33

1.33

1.33

1.33

1.33

1.33

1.33

1.33

1.33

1.33

1.33

1.33

1.33

1.33

1.33

1.33

1.33

1.33

1.33

1.33

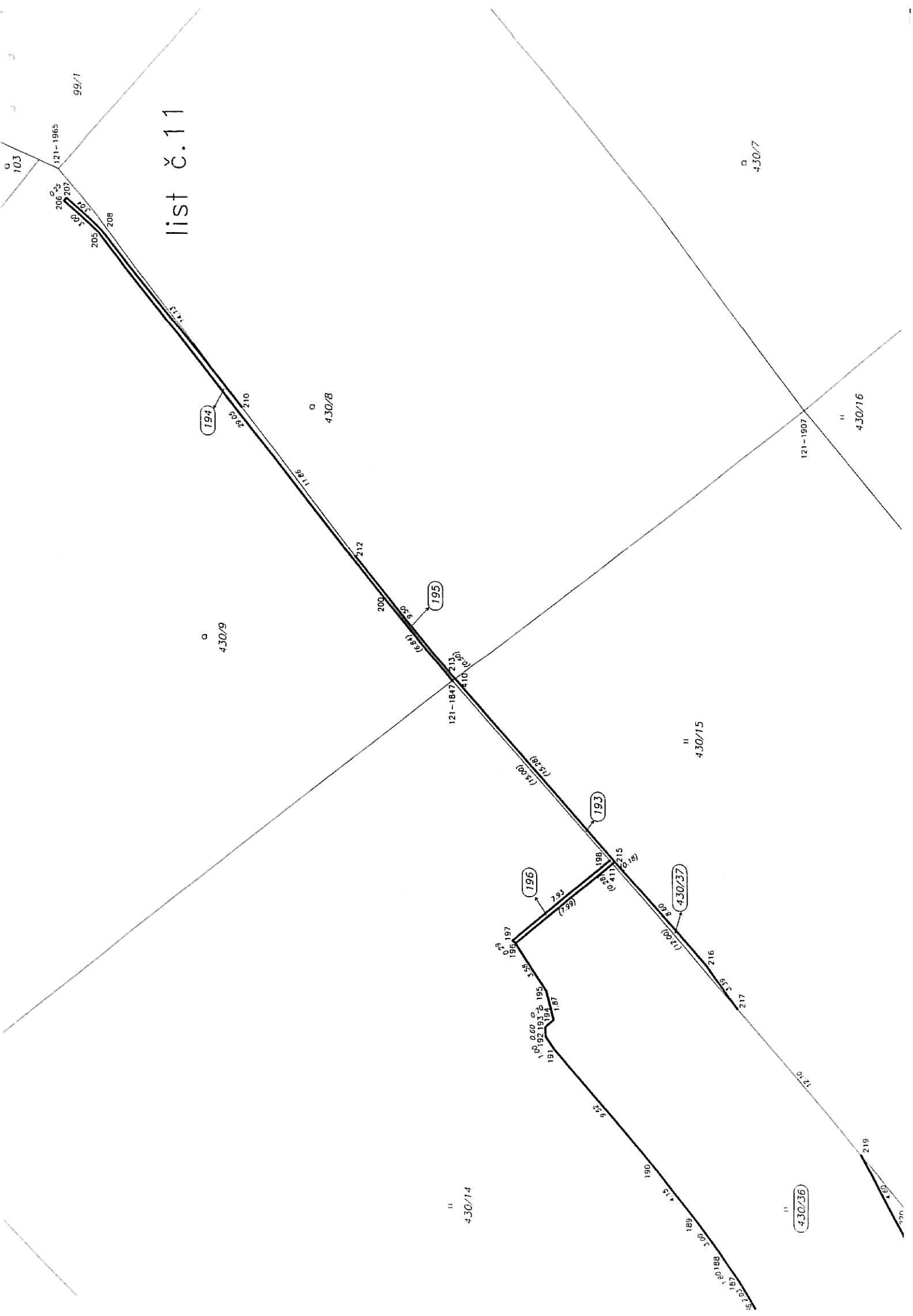
1.33

1.33

1.33

1.33

list č.11



430/9

430/8

430/7

121-1907

430/16

430/14

430/15

430/36

430/37