

**Příloha k pachtovní smlouvě č. 15N16/38**

Zemědělské družstvo Klapý

Variabilní symbol: 1511638

Uzavřeno: 19.1.2016

Roční pacht:

Klapý 40

Datum tisku: 28.11.2016

Účinná od: 20.1.2016

28 270 Kč

Klapý

Katastr	Parcela	/	Díl	Skup.	Kultura	Číslo LV	Cena za ha [Kč]	Výměra [m <sup>2</sup> ]	%	Pacht [Kč]
<b>Dlažkovice</b>										
	75	9	0	2	2	10 002	117 500	3 328	2,2	860,29
	280	0	0	2	2	10 002	117 500	2 154	2,2	556,81
	309	74	0	2	2	10 002	117 500	550	2,2	142,18
								<b>6 032</b>		<b>1 559,28</b>
<b>Klapý</b>										
část dle bloku	134	21	0	2	6	10 002	99 100	53	2,2	11,56
	134	22	0	2	6	10 002	99 100	81	2,2	17,66
	134	23	0	2	6	10 002	99 100	49	2,2	10,68
	134	24	0	2	6	10 002	99 100	222	2,2	48,40
	809	3	0	2	11	10 002	99 100	36	2,2	7,85
	884	136	0	2	2	10 002	99 100	34	2,2	7,41
	1 000	12	0	2	2	10 002	99 100	2 070	2,2	451,30
	1 021	0	0	2	2	10 002	99 100	360	2,2	78,49
	1 238	0	0	2	2	10 002	99 100	162	2,2	35,32
	1 311	10	0	2	11	10 002	99 100	15	2,2	3,27
část dle bloku	1 341	4	0	2	11	10 002	99 100	129	2,2	28,12
část dle bloku	1 341	6	0	2	11	10 002	99 100	39	2,2	8,50
								<b>3 250</b>		<b>708,56</b>
<b>Podsedice</b>										
část dle bloku	195	8	0	2	2	10 002	112 300	41	2,2	10,13
	195	10	0	2	2	10 002	112 300	1 882	2,2	464,97
	198	7	0	2	2	10 002	112 300	393	2,2	97,09
	213	14	0	2	2	10 002	112 300	8 345	2,2	2 061,72
	213	18	0	2	2	10 002	112 300	54	2,2	13,34
	213	19	0	2	2	10 002	112 300	83	2,2	20,51
	220	4	0	2	2	10 002	112 300	358	2,2	88,45
	220	6	0	2	2	10 002	112 300	576	2,2	142,31
	224	12	0	2	2	10 002	112 300	508	2,2	125,51
	224	17	0	2	2	10 002	112 300	3 762	2,2	929,44
	595	77	0	2	2	10 002	112 300	87 816	2,2	21 695,82
část dle bloku	631	55	0	2	2	10 002	112 300	404	2,2	99,81
	658	2	0	2	2	10 002	112 300	338	2,2	83,51
	659	2	0	2	2	10 002	112 300	108	2,2	26,68
	659	3	0	2	2	10 002	112 300	55	2,2	13,59
	663	1	0	2	2	10 002	112 300	398	2,2	98,33
	663	2	0	2	2	10 002	112 300	127	2,2	31,38
								<b>105 248</b>		<b>26 002,59</b>
<b>CELKEM:</b>								<b>114 530</b>		<b>28 270 Kč</b>

# VÝPIS Z KATASTRU NEMOVITOSTÍ - KatastrNVE

28.11.2016 16:51:02

Informace o parcelách  
na katastrálním území: Podsedice  
Číselný kód: 724505

Obec:	Podsedice	Číselný kód:	565415					
Okres:	Litoměřice	Číselný kód:	3506					
Par.cis	Díl	Výměra[m <sup>2</sup> ]	DP	CP-E	LV	Využití	Mapa	Parcelní skupina
195/8	0	92	orná půda		10002		KMD	Katastr nemovitostí - pozemk..
		92	KÓD BPEJ 10600					
195/10	0	1882	orná půda		10002		KMD	Katastr nemovitostí - pozemk..
		1882	KÓD BPEJ 10600					
198/7	0	393	orná půda		10002		KMD	Katastr nemovitostí - pozemk..
		109	KÓD BPEJ 10600					
		284	KÓD BPEJ 11904					
213/18	0	54	orná půda		10002		KMD	Katastr nemovitostí - pozemk..
		54	KÓD BPEJ 10600					
213/19	0	83	orná půda		10002		KMD	Katastr nemovitostí - pozemk..
		83	KÓD BPEJ 10600					
213/14	0	8345	orná půda		10002		KMD	Katastr nemovitostí - pozemk..
		8345	KÓD BPEJ 10600					
220/4	0	358	orná půda		10002		KMD	Katastr nemovitostí - pozemk..
		358	KÓD BPEJ 11904					
220/6	0	576	orná půda		10002		KMD	Katastr nemovitostí - pozemk..
		576	KÓD BPEJ 11904					
224/17	0	3762	orná půda		10002		KMD	Katastr nemovitostí - pozemk..
		3762	KÓD BPEJ 11904					
224/12	0	508	orná půda		10002		KMD	Katastr nemovitostí - pozemk..
		508	KÓD BPEJ 11904					
595/77	0	87816	orná půda		10002		KMD	Katastr nemovitostí - pozemk..
		1057	KÓD BPEJ 10110					
		2218	KÓD BPEJ 10300					
		50856	KÓD BPEJ 10700					
		33685	KÓD BPEJ 10710					
631/55	0	1095	orná půda		10002		KMD	Katastr nemovitostí - pozemk..
		408	KÓD BPEJ 10110					
		687	KÓD BPEJ 10710					
Vlastník:	10002	Státní pozemkový úřad, Cast obce: Žižkov Husinecká 1024/11a-Praha, 13000 Česká republika						

Počet parcel	12
Výměra celkem[m <sup>2</sup> ]	104964

Mapa poz. katastru + ortofoto   Mapa poz. katastru   Katastrální mapa + ortofoto   Katastrální mapa

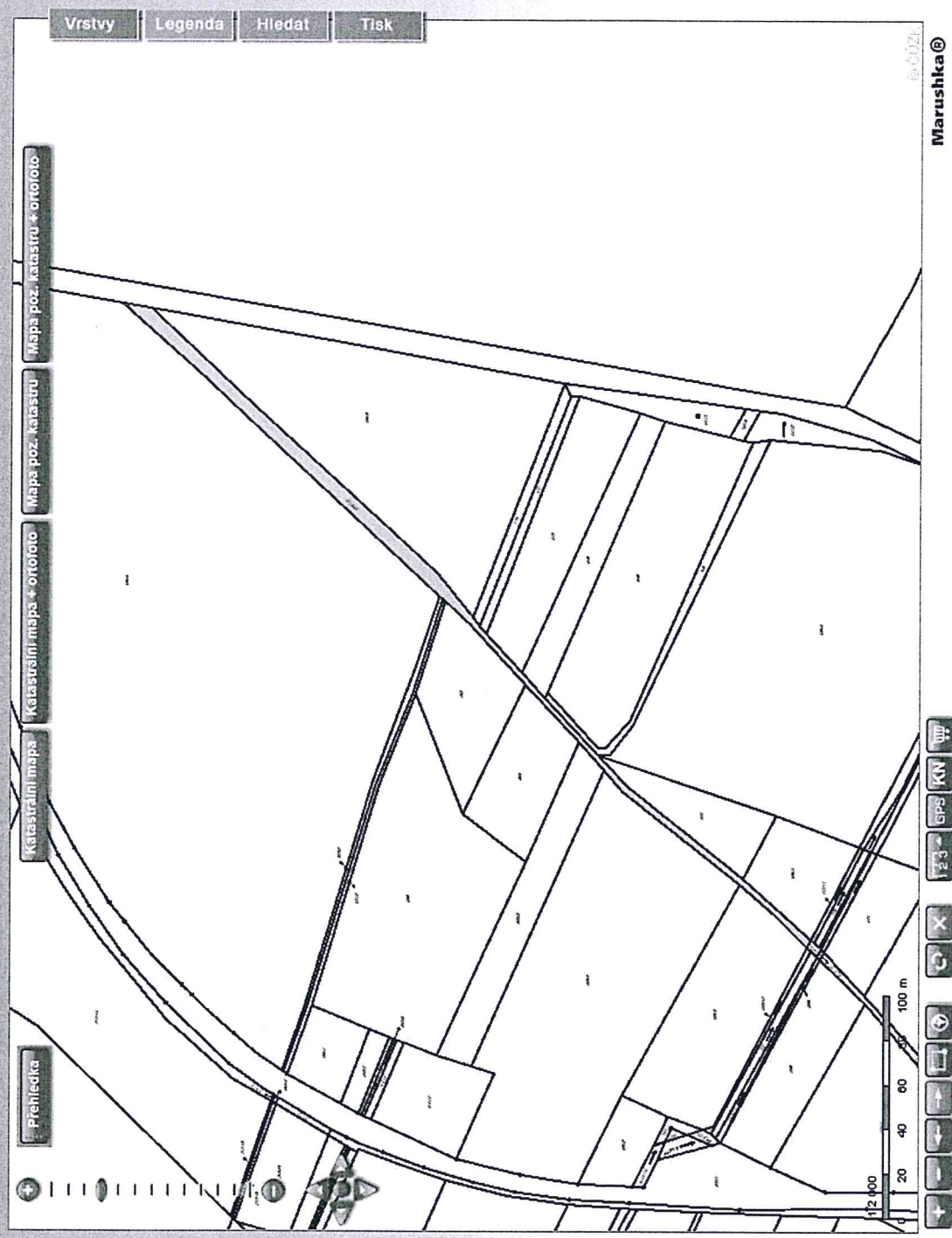
Vrstvy   Legenda   Hledat   Tisk

1:1000 0 10 20 30 40 50 m

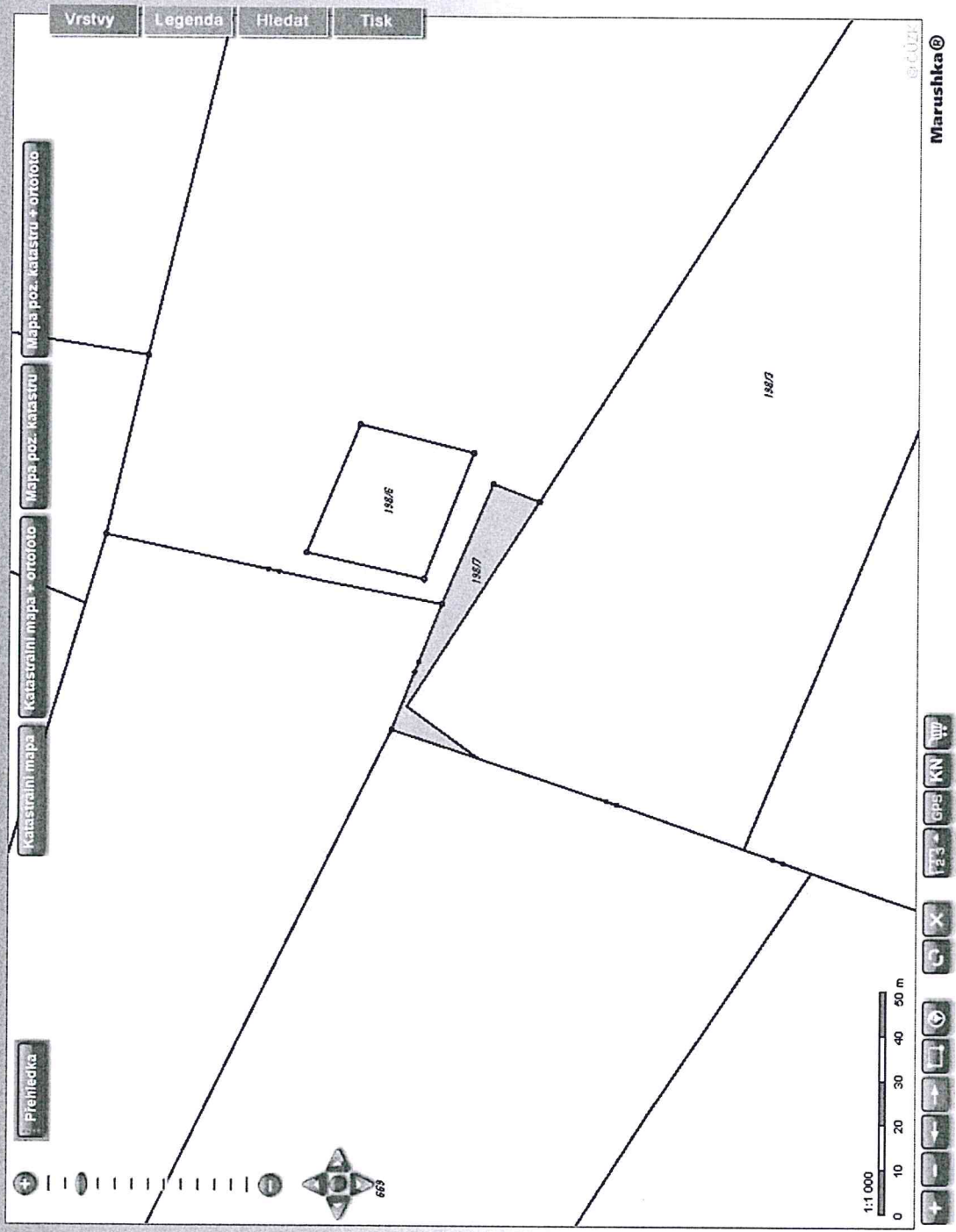
Marushka ©

Obsah katastrální mapy a mapy pozemkového katastru se zobrazuje od měřítka 1:5000. Podrobnější informace k používání mapy, aktualizaci dat a jejího obsahu jsou uvedeny v návodě ( PDF formát). Veškeré zjištěné hodnoty souřadnic a délek nelze využívat pro vytyčování hranic pozemků v terénu.



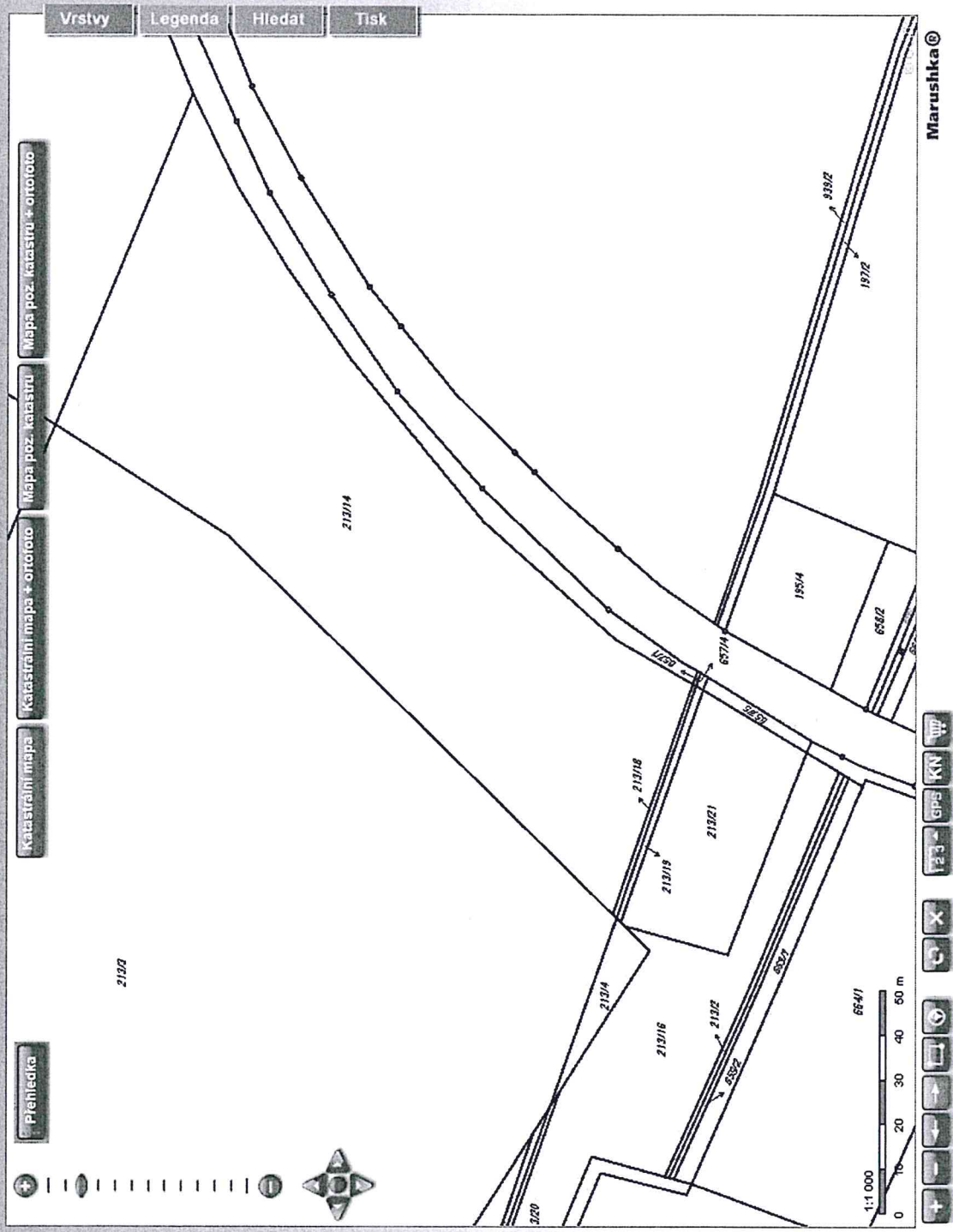


Oblast katastrální mapy a mapy pozemkové katastru se zobrazuje od měřítka 1:5000.  
Podrobnější informace k používání aplikace naleznete v [pomocích](#) a [úvodní stránce](#).  
Veškeré zjištěné hodnoty souřadnic a délek nalezte v [výstupu](#) pro vytyčování hranic pozemků v terénu.



Obsah katastrální mapy a mapy pozemkového katastru se zobrazuje od měřítka 1:5000.  
Podrobnější informace k používání mapy, aktualizaci dat a jejího obsahu jsou uvedeny v náčrtě ( PDF formát).  
Všechny zjištěné hodnoty souřadnic a délek netze využívají pro vytváření hranic pozemků v terénu.

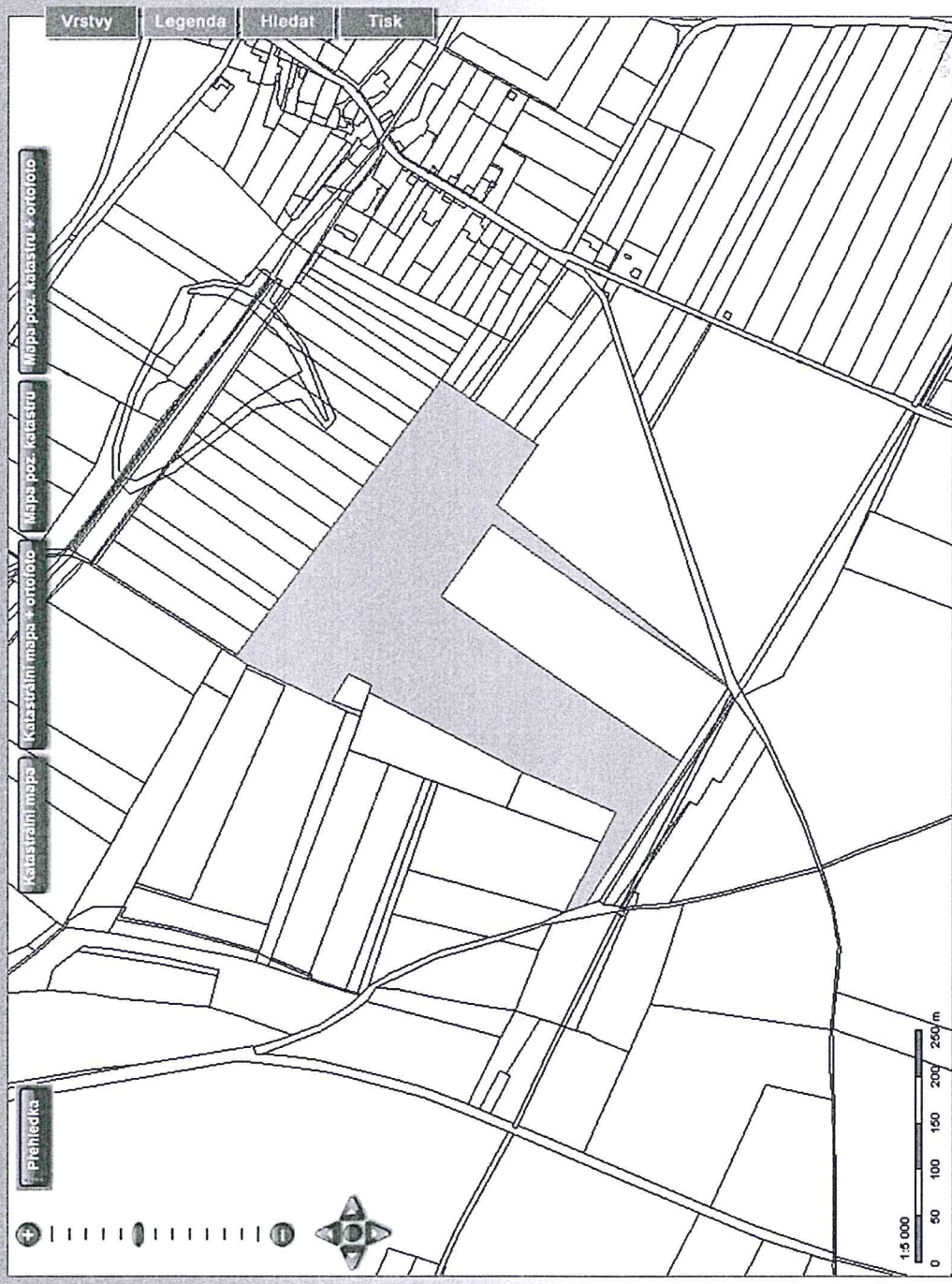




Obsah katastrální mapy a mapy pozemkového katastru se zobrazuje od měřítka 1:5000.  
Podrobnější informace k používání mapy, aktualizaci dat a jejího obsahu jsou uvedeny v návodě ( PDF formát).  
Veškeré zjištěné hodnoty souřadnic a délek nelze využívat pro vytyčování hranic pozemků v terénu.





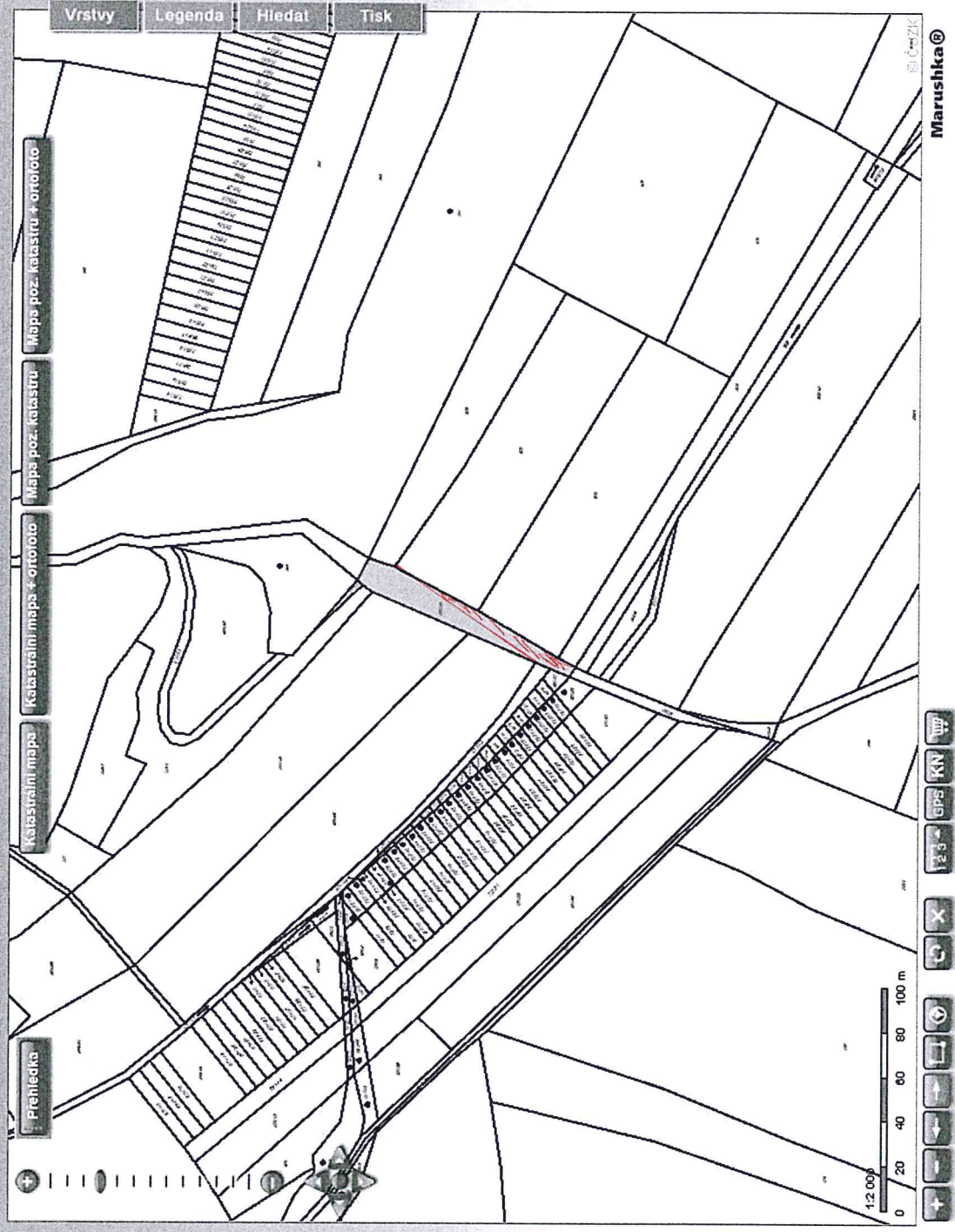


- Prehledka
- Katastrální mapa
- Katastrální mapa + ortofoto
- Mapa poz. katastru
- Mapa poz. katastru + ortofoto

Marushka®

Obsah katastrální mapy a mapy pozemkového katastru se zobrazuje od měřítka 1:5000.  
Podrobnější informace k používání mapy, aktualizaci dat a jejího obsahu jsou uvedeny v návodě ( PDF formát).  
Veškeré sjištěné hodnoty souřadnic a délek nelze využívat pro vytyčování hranic pozemků v terénu.





Obsah katastrální mapy a mapy pozemkového katastru se zobrazuje od měřítka 1:5000. Podrobnější informace k používání mapy, aktualizaci dat a jejího obsahu jsou uvedeny v [řádkové \( PDF formát\)](#). Veškeré zjištěné hodnoty souřadnic a délek nůž vyznačovat pro vytyčování hranic pozemků v terénu.