

Lesy České republiky, s.p.

se sídlem Hradec Králové, Přemyslova 1106/19, Nový Hradec Králové, PSČ 500 08,
zapsán v Obchodním rejstříku vedeném Krajským soudem v Hradci Králové, oddíl AXII, vložka 540.
IČO: 42196451, DIČ: CZ42196451,
zastoupený Ing. Josefem Vojáčkem, generálním ředitelem LČR, s.p., zastoupený [REDACTED]
[REDACTED], ředitelem Krajského ředitelství Brandýs nad Labem, na základě Pověření ze dne 23. 7. 2019.
Bankovní spojení: [REDACTED]
číslo účtu: [REDACTED]
(dále jen „Lesy ČR“) na straně jedné

a

Město Lysá nad Labem

se sídlem: Husovo náměstí 23, 289 22 Lysá nad Labem
IČO: 00239402
zastoupena Ing. Karlem Otavou, starostou města
(dále jen „Město“) na straně druhé

(dále společně též „smluvní strany“)

uzavírají níže uvedeného dne, měsíce a roku tuto

Smlouvu o bezúplatném převodu nemovitých věcí z vlastnictví České republiky a z práva hospodařit pro Lesy České republiky, s.p. dle ust. § 1746 odst. 2 zákona č. 89/2012 Sb., občanský zákoník, ve znění pozdějších předpisů a ust. § 16 odst. 8 zákona č. 77/1997 Sb., o státním podniku, ve znění pozdějších předpisů, (dále jen „zákon o státním podniku“)

I.

Úvodní ustanovení

Lesy ČR prohlašují, že Česká republika je výlučným vlastníkem a Lesy České republiky, s.p. má právo hospodařit s následující nemovitou věcí - pozemkem:

KN p.č. 1110/22 ostatní plocha - ostatní komunikace o výměře 1056 m²,

zapsaným v katastru nemovitostí u Katastrálního úřadu pro Středočeský kraj, Katastrálního pracoviště Nymburk, na LV č. 78, pro katastrální území **Lysá nad Labem**, obec Lysá nad Labem (dále jen „předmět bezúplatného převodu“).

II.

Převod vlastnického práva

1. Lesy ČR převádí ze svého práva hospodařit a vlastnictví České republiky do výlučného vlastnictví Města Lysá nad Labem nemovité věci uvedené v čl. I. této smlouvy, tj. pozemek:

KN p. č. 1110/22 ostatní plocha - ostatní komunikace o výměře 1056 m²,

zapsaný v katastru nemovitostí u Katastrálního úřadu pro Středočeský kraj, Katastrálního pracoviště Nymburk, na LV č. 78, pro katastrální území **Lysá nad Labem**, obec Lysá nad Labem (dále jen „předmět bezúplatného převodu“).

Město Lysá nad Labem tyto předmětné pozemky do výlučného vlastnictví přejímá.

Účelem převodu předmětu bezúplatného převodu je převod pozemků pod místní komunikací č. 51d.

Předmětný pozemek uvedený v čl. II. této smlouvy je převáděn bezúplatně, a to na základě ustanovení § 16 odst. 8 zákona č. 77/1997 Sb., o státním podniku, ve znění pozdějších předpisů.

Jedná se o pozemek, který je v době realizace bezúplatného převodu zastavěn místní komunikací IV. třídy č. 51d, ve vlastnictví Města Lysá nad Labem.

Bezúplatný převod předmětné nemovité věci, na které se nachází místní komunikace č. 51d ve vlastnictví Města Lysá nad Labem, je realizován na základě žádosti Města Lysá nad Labem ze dne 29. 6. 2017.

Město Lysá nad Labem prohlašuje, že je předmětný pozemek v době realizace bezúplatného převodu prokazatelně zastavěn stavbou místní komunikace č. 51d, která je v jeho vlastnictví.

Skutečné zastavění předmětného pozemku stavbou místní komunikace ve vlastnictví Města Lysá nad Labem bylo potvrzeno příslušným silničním správním úřadem – Městem Lysá nad Labem, odborem správy majetku dne 26. 4. 2019, č.j. MULNL-SM/15129/2019/Kop.

III.

Stav předmětu bezúplatného převodu

1. Lesy ČR prohlašují, že ke dni oboustranného podpisu této smlouvy neuzavřely smlouvu o převodu vlastnického práva týkajícího se předmětu bezúplatného převodu s jinými osobami, a že v právu nakládat s předmětem bezúplatného převodu nejsou pro naplnění účelu této smlouvy nikterak omezeny.
2. Lesy ČR prohlašují, že na předmětu bezúplatného převodu neváznou ke dni oboustranného podpisu této smlouvy žádná zástavní práva, práva stavby či jiná omezení s výjimkou věcného břemene - služebnosti zřízené pro oprávněného - ČEZ Distribuce a.s. v rozsahu 1,2 m². Smlouva o zřízení služebnosti včetně zákresu je přílohou této smlouvy o bezúplatném převodu nemovité věci.
3. Město Lysá nad Labem prohlašuje, že bylo ze strany Lesů ČR řádně seznámeno se stavem předmětu bezúplatného převodu, a tento je jí dobře znám, což níže stvrzuje svým podpisem.
4. Smluvní strany ujednaly, že nebezpečí škody na nemovitých věcech přechází na Město Lysá nad Labem ke dni vkladu vlastnického práva dle této smlouvy do katastru nemovitostí.

IV.

Platnost právního jednání

Lesy ČR prohlašují, že pro platnost tohoto právního jednání, tj. nakládání s pozemky ve vlastnictví státu, byl udělen předchozí souhlas zakladatele Lesů ČR, tj. Ministerstva zemědělství České republiky, k nakládání s majetkem dle § 16 odst. 8 zákona č. 77/1997 Sb., o státním podniku, ve znění pozdějších předpisů, dle Statutu č.j.: 47675/2017-MZE-13221 ze dne 1. 9. 2017 v článku 6, odst. 6.5.14.

V.

Vklad do katastru nemovitostí, poplatky

1. Po převodu vlastnického práva k předmětu bezúplatného převodu na základě této smlouvy o bezúplatném převodu se vlastníkem předmětu bezúplatného převodu stane Město Lysá nad

Labem, a to na základě vkladu vlastnického práva k předmětu bezúplatného převodu do katastru nemovitostí.

2. Návrh na vklad vlastnického práva do katastru nemovitostí podají Lesy ČR.
3. Poplatek spojený s návrhem na vklad vlastnického práva do katastru nemovitostí se zavazuje uhradit Město Lysá nad Labem.

VI.

Vrácení předmětu bezúplatného převodu

1. Lesy ČR jsou oprávněny požadovat vrácení předmětu bezúplatného převodu v případech a za podmínek stanovených občanským zákoníkem, ve znění pozdějších předpisů.
2. Lesy ČR jsou dále oprávněny požadovat vrácení předmětu bezúplatného převodu či jeho části v případě, že se ukáže, že předmět převodu nespĺňuje podmínky pro bezúplatný převod dle § 16 odst. 8 zákona č. 77/1997 Sb., o státním podniku, ve znění pozdějších předpisů.

VII.

Další ujednání

Pokud se prohlášení druhé smluvní strany uvedená v článku II. této smlouvy ukáží jako nepravdivá, jsou Lesy ČR oprávněny od této smlouvy odstoupit, odstoupení od smlouvy ze strany Lesů ČR z jakýchkoliv důvodů není důvodem pro uplatnění jakýchkoliv sankcí proti Lesům ČR. V případě odstoupení od této smlouvy jsou smluvní strany povinny vrátit si navzájem vše, co ze zaniklé smlouvy plní. Účinky odstoupení nastávají dnem následujícím po dni doručení písemného oznámení o odstoupení druhé strany.

VIII.

Criminal compliance doložka

1. Smluvní strany níže svým podpisem stvrzují, že v průběhu vyjednávání o této smlouvě vždy jednaly a postupovaly čestně a transparentně a současně se zavazují, že takto budou jednat i při plnění této smlouvy a veškerých činnostech s ní souvisejících.
2. Smluvní strany se dále zavazují vždy jednat tak a přijmout taková opatření, aby nedošlo ke vzniku důvodného podezření na spáchání trestného činu či k samotnému jeho spáchání (včetně formy účastenství), v důsledku tedy jednat tak, aby kterákoliv ze smluvních stran nemohla být přičtena odpovědnost podle zákona č. 418/2011 Sb., o trestní odpovědnosti právnických osob a řízení proti nim, nebo nevznikla trestní odpovědnost fyzických osob (včetně zaměstnanců) podle trestního zákoníku, případně aby nebylo zahájeno trestní stíhání proti jakékoliv ze smluvních stran včetně jejich zaměstnanců podle platných právních předpisů.
3. LČR za tímto účelem vytvořily tzv. Criminal compliance program Lesů České republiky, s. p. (viz www.lesycr.cz), (dále jen „CCP LČR“), a v jeho rámci přijaly závazek vymezovat se proti jakémukoli protiprávnímu a neetickému jednání a nastavily postupy k prevenci a odhalování takového jednání

IX.

Závěrečná ustanovení

1. Město Lysá nad Labem prohlašuje, že uzavření této smlouvy bylo schváleno Zastupitelstvem Města Lysá nad Labem usnesením č. 149 ze dne 25. 9. 2019.
2. Pokud není v této smlouvě ujednáno jinak, řídí se vztahy mezi smluvními stranami příslušnými obecně platnými právními předpisy, zejména občanským zákoníkem, ve znění pozdějších předpisů.
3. V případě změny identifikačních údajů smluvních stran se tyto zavazují vzájemně se o této skutečnosti bez zbytečného odkladu písemně informovat.


4. Tuto smlouvu lze měnit a doplňovat pouze písemnými, vzestupně číslovanými dodatky, podepsanými oběma smluvními stranami.
5. Obě smluvní strany jsou oprávněny a v případech stanovených zákonem i povinny uveřejnit smlouvu a její dodatky včetně metadat v rozsahu a způsobem dle zákona č. 340/2015 Sb., o zvláštních podmínkách účinnosti některých smluv, uveřejňování těchto smluv a o registru smluv (zákon o registru smluv), v účinném znění. Obě smluvní strany jsou s uveřejněním smlouvy a jejích dodatků včetně metadat srozuměny.
6. Smluvní strany výslovně souhlasí s tím, aby tato smlouva byla uvedena v přehledu nazvaném „Smlouvy uzavřené městem“ vedeném městem Lysá nad Labem, který obsahuje údaje o smluvních stranách, předmětu smlouvy, číselné označení smlouvy a datum jejího podpisu. Smluvní strany výslovně souhlasí, že tato smlouva může být bez jakéhokoliv omezení zveřejněna na oficiálních webových stránkách města Lysá nad Labem (www.mestolysa.cz), a to včetně všech případných příloh a dodatků. Smluvní strany prohlašují, že skutečnosti uvedené v této smlouvě nepovažují za obchodní tajemství a udělují svolení k jejich užití a zveřejnění bez stanovení jakýchkoliv dalších podmínek.
7. Tato smlouva nabývá platnosti dnem jejího podpisu oběma smluvními stranami, účinnosti dnem uveřejnění v registru smluv dle zákona č. 340/2015 Sb., které zajistí Lesy ČR.
8. Tato smlouva je vyhotovena v počtu čtyř stejnopisů s platností originálu, z nichž jeden stejnopis obdrží Lesy ČR a dva stejnopisy Město Lysá nad Labem a jeden stejnopis je určen pro řízení před katastrálním úřadem.
9. Smluvní strany smlouvy prohlašují, že se její obsah shoduje s vážnými a svobodnými projevy vůle a nebyla uzavřena v tísní a za nápadně nevýhodných podmínek.
10. Smluvní strany prohlašují, že si tuto smlouvu přečetly a na důkaz správnosti a souhlasu připojují prosty omylu své vlastnoruční podpisy.

Příloha: Kopie smlouvy o zřízení služebnosti inženýrské sítě č. IE-6006197/001 ze dne 15.11.2016


První smluvní strana:

06 - 11 - 2019

V Brandýse nad Labem, dne.....




Lesy České republiky, s.p.,
 _____,
 ředitel KŘ Brandýs nad Labem




Druhá smluvní strana:

V Lysé nad Labem, dne... 24.10.2019



Město Lysá nad Labem,
 Ing. Karel Otava,
 starosta města Lysá nad Labem



2016/176/1297

00011 - 2014 - 176

SMLOUVA O ZŘÍZENÍ SLUŽEBNOSTI INŽENÝRSKÉ SÍTĚ Č.:IE-12-6006197/001

uzavřená na základě ust. § 1267 a násl. z. č. 89/2012 Sb., občanského zákoníku, ve znění pozdějších předpisů
(dále jen „občanský zákoník“)

Smluvní strany:

Lesy České republiky, s.p.

se sídlem Přemyslova 1106/19, Nový Hradec Králové, 500 08 Hradec Králové

IČO: 42196451, DIČ: CZ42196451

zapsaný v Obchodním rejstříku vedeném Krajským soudem v Hradci Králové, oddíl AXII, vložka 540

zastoupený Ing. Danielem Szórádem, Ph.D., generálním ředitelem

z pověření zast. [redacted], lesním správcem

bankovní spojení: [redacted]

číslo účtu: [redacted]

(dále jako „obtěžený“) na straně jedné

a

ČEZ Distribuce, a. s.

se sídlem Děčín, Děčín IV-Podmokly, Teplická 874/8, PSČ 405 02

zapsaná v OR vedeném krajským soudem v Ústí nad Labem, oddíl B., vložka 2145,

IČO 24729035, DIČ CZ24729035

s předmětem podnikání – distribuce elektřiny na základě licence č. 121015583

bankovní spojení: č.ú. [redacted]

zastoupená na základě jí písemně udělené platné plné moci

**Energetická montážní společnost Liberec, s.r.o., se sídlem: Liberec I-Staré Město, Budyšínská
ulice 1294, 460 01 Liberec I-Staré Město**

IČ organizace: 62743325, DIČ CZ62743325

Registrace u KS v Ústí nad Labem pod spis.zn. C 8953 ze dne 1.6.1995

**zastoupena [redacted], specialistou věcných břemen, na základě platné plné
moci** na straně druhé

uzavírají níže uvedeného dne, měsíce a roku tuto

SMLOUVU O ZŘÍZENÍ SLUŽEBNOSTI INŽENÝRSKÉ SÍTĚ:

I.

Úvodní ustanovení

Obtěžený prohlašuje, že je oprávněn hospodařit s následujícím pozemkem, jehož vlastníkem je Česká republika:

Číslo parcely	Druh pozemku	Způsob využití	Výměra v m ²	Výměra zřizované služebnosti dle GP v m ²	Katastrální území	LV	Obec
1110/1	Ostatní plocha	Sportoviště a rekreační plocha	10519	1,2	Lysá nad Labem	78	Lysá nad Labem
	Celkem			1,2			

vše zapsáno u Katastrálního úřadu pro Středočeský kraj, Katastrálního pracoviště Nymburk, na LV č. 78, pro obec Lysá nad Labem, k.ú. Lysá nad Labem (dále jen „**služebný pozemek**“).

II.

Předmět smlouvy

1. Obtížený touto smlouvou zřizuje ve prospěch oprávněného ke služebnímu pozemku uvedeným v čl. I. této smlouvy služebnost inženýrské sítě spočívající v oprávnění:

-zřízení a provozování distribuční soustavy včetně zařízení nové kabelové vedení NN (dále také „**vedení**“) to vše v rozsahu níže uvedeném (dále jen „**služebnost**“).
2. Rozsah služebnosti dle této smlouvy je přesně vymezen v geometrickém plánu vypracovaném AZ Elektrostav, a.s., dne 13.10.2016, č. 3159-69/2016, který je nedílnou součástí této smlouvy.
3. Oprávněný se zavazuje služebnost dle této smlouvy vykonávat na služebném pozemku **pouze v rozsahu stanoveném geometrickým plánem**. Výkon služebnosti nad rámec vymezený geometrickým plánem je možný pouze s předchozím písemným souhlasem obtíženého. Pro případ porušení této povinnosti oprávněného se tento zavazuje zaplatit obtíženému smluvní pokutu ve výši 10.000,- Kč nebo je obtížený oprávněn od této smlouvy odstoupit. Právo obtíženého na náhradu škody tím není dotčeno. Oprávněný bere na vědomí, že obtížený není povinen takový souhlas udělit. V případě, že souhlas udělen bude a dojde k rozšíření rozsahu služebnosti, pak se oprávněný zavazuje zaplatit za takové rozšíření obtíženému náhradu, a to na základě vzájemné dohody smluvních stran. Nedojde-li k takové dohodě, pak se oprávněný zavazuje obtíženému zaplatit náhradu ve výši dle znaleckého posudku vypracovaného soudním znalcem vybraným obtíženým.
4. Služebnost dle této smlouvy se zřizuje na dobu neurčitou.
5. Oprávněný služebnost dle této smlouvy přijímá a obtížený je povinen výkon služebnosti strpět.

III.

Úplata

1. Smluvní strany ujednaly, že služebnost dle této smlouvy se zřizuje úplatně. Oprávněný se zavazuje zaplatit obtíženému jednorázovou úplatu ve výši 1.000,- Kč bez DPH (slovy: jedentisíckorun českých). K takto ujednané úplatě bude připočtena daň z přidané hodnoty ve výši stanovené platnými a účinnými předpisy o dani z přidané hodnoty pro dané období.
2. Oprávněný se zavazuje zaplatit obtíženému úplatu dle odst. 1. tohoto článku na základě daňového dokladu (faktury) vystaveného obtíženým, a to ve prospěch účtu obtíženého, č.ú. 19-0206520247/0100, vedeného u Komerční banky a.s., pobočka Mělník. Dnem uhrazení se rozumí den připsání úplaty v plné výši ve prospěch účtu obtíženého. Obtížený je oprávněn daňový doklad (fakturu) vystavit po oboustranném podpisu této smlouvy.
3. Oprávněný se současně zavazuje uhradit úplatu dle tohoto článku nejpozději do 15 dnů ode dne vystavení řádného daňového dokladu (faktury), když dnem uskutečnění zdanitelného plnění se rozumí den vystavení faktury a předmětná faktura musí být vystavena a zaslána na adresu oprávněného uvedenou v záhlaví této smlouvy.
4. Pro případ prodlení s úhradou úplaty dle tohoto článku ve prospěch obtíženého se oprávněný zavazuje zaplatit dále obtíženému smluvní pokutu ve výši 0,05% z dlužné částky za každý i započatý den prodlení. Právo obtíženého na náhradu škody tím není dotčeno. Obtížený je současně v tomto případě oprávněn od této smlouvy odstoupit.

IV.

Práva a povinnosti smluvních stran

1. Oprávněný není oprávněn zřídit na služebném pozemku jakékoli stavby bez předchozího písemného souhlasu obtíženého.
2. Oprávněný se zavazuje užívat služebný pozemek a vykonávat služebnost za dodržení podmínek této smlouvy. V opačném případě je obtížený oprávněn od této smlouvy odstoupit.
3. Obtížený neodpovídá za jakékoli újmy vzniklé na služebném pozemku v důsledku výkonu práv ze služebnosti oprávněným či třetími osobami. Oprávněný se naopak zavazuje nahradit obtíženému veškeré případné újmy, které vzniknou v souvislosti s výkonem služebnosti dle této smlouvy.
4. Oprávněný se zavazuje při výkonu služebnosti dle této smlouvy co nejvíce šetřit práv obtíženého.

5. Oprávněný se zavazuje udržovat oblast ochranného pásma a trasu vedení (včetně zařízení) ve stavu odpovídajícím požadavkům příslušných právních předpisů, a to na vlastní náklad. Oprávněný se dále zavazuje zaplatit obtíženému veškeré náklady v souvislosti se směrovým kácením včetně nákladů s tímto souvisejících. Pro případ nedodržení povinnosti oprávněného dle první věty tohoto odstavce, je oprávněný údržbu provést, popř. zajistit její provedení, obtížený na náklad oprávněného, oprávněný se tak pro tento případ zavazuje obtíženému rovněž zaplatit veškeré náklady v souvislosti s plněním povinnosti za oprávněného takto vzniklé.
6. Oprávněný se zavazuje oznámit obtíženému předem vstup na služební pozemek, a to nejméně 48hod předem, s výjimkou havarijního stavu. V případě havarijního stavu se oprávněný zavazuje o vstupu na služební/é pozemek/ky obtíženého informovat bezodkladně po tomto vstupu, nejpozději však do 48hod od vstupu. Oprávněný se zavazuje po skončení prací uvést vždy služební pozemek do původního stavu, a to výlučně na svůj náklad. V případě vstupu bude o tomto pořízen písemný záznam, jehož součástí bude popis stavu, v jakém je služební pozemek předáván obtíženému (popř. nájemci). Pro případ, že ze strany oprávněného nedojde k uvedení služebního pozemku do původního stavu, je obtížený oprávněn takto učinit, resp. zajistit, sám na náklad oprávněného.
7. Pro případ dotčení trasy vedení z důvodů na straně obtíženého, zejména v souvislosti se stavebními pracemi (stavbou), se oprávněný zavazuje obtíženému poskytnout potřebný souhlas, a to nejpozději do 14ti dnů od obdržení výzvy obtíženého. V případě, že v této lhůtě oprávněný neučiní či odmítne souhlas udělit, platí, že byl souhlas udělen a současně je oprávněný povinen uhradit obtíženému veškeré náklady, které mu v souvislosti s porušením tohoto ujednání (zejména udělení souhlasu řádně a včas) vzniknou.
8. Oprávněný se zavazuje poskytnout obtíženému veškerou dokumentaci vztahující se ke služebnosti.
9. Po zániku služebnosti dle této smlouvy je oprávněný povinen uvést služební pozemek do původního stavu, a to na svůj náklad.
10. Údržbu a opravy služebních pozemků či staveb se na nich nacházejících bude provádět obtížený, a to v rozsahu potřebném pro řádné užívání služebních pozemků v souladu s touto smlouvou. Poměr těchto nákladů bude dohodnut před započatím těchto prací. Oprávněný je povinen nést přiměřené náklady na údržbu a opravy služebního pozemku, a to poměrně podle míry jeho spoluzívání.
11. Obtížený neodpovídá za jakékoli škody, které na vedení popř. zařízení vzniknou, zejména pak škody na nich vzniklé v důsledku nedostatečné ochrany zamezující jejich mechanickému poškození nebo zničení. Oprávněný tímto výslovně prohlašuje, že byl ze strany obtíženého v této souvislosti náležitě informován o specifikách spojených se služebností a služebním pozemkem, zejména pak o lesní dopravě, přibližování a těžbě dřeva (prováděnou i osobami od obtíženého odlišnými) s proměnlivou únosností v místě a čase, a dále o využití služebního pozemku v průběhu zimního období.

V.

Vklad do katastru nemovitostí

1. Obtížený a oprávněný berou na vědomí, že služebnost dle této smlouvy vznikne vkladem do katastru nemovitostí.
2. Smluvní strany ujednaly, že návrh na vklad služebnosti dle této smlouvy do katastru nemovitostí podá oprávněný, a to bezodkladně po uhrazení úplaty dle článku III. této smlouvy.
3. Poplatek spojený s návrhem na vklad služebnosti dle této smlouvy jde k tíži oprávněného.
4. Veškeré náklady vzniklé v souvislosti s touto smlouvou jdou k tíži oprávněného.
5. Pro případ, že by tato smlouva byla nebo se stala z jakéhokoliv důvodu neplatnou nebo nezpůsobilou k provedení vkladu služebnosti ve prospěch oprávněného nebo v případě, že by nedošlo k zápisu služebnosti ve prospěch oprávněného dle této smlouvy do katastru nemovitostí z jiného důvodu, zavazují se tímto smluvní strany uzavřít bez zbytečného odkladu novou bezvadnou smlouvu o zřízení služebnosti ke služebnímu pozemku, jejíž obsah bude v podstatných náležitostech, po odstranění zjištěných vad, odpovídat obsahu této smlouvy.

VI.


Závěrečná ustanovení

1. Pokud není v této smlouvě ujednáno jinak, řídí se vztahy mezi smluvními stranami příslušnými obecně platnými právními předpisy, zejména občanským zákoníkem ve znění pozdějších předpisů.
2. Oprávněný bere na vědomí, že obtížený ve smyslu ust. § 5 odst. 2 písm. b) zák. č. 101/2000 Sb., o ochraně osobních údajů, ve znění pozdějších předpisů, shromažďuje a zpracovává osobní údaje v rozsahu nezbytném pro naplnění účelu této smlouvy, za čímž mu tímto oprávněný současně dává výslovný souhlas.

3. Tato smlouva nabývá platnosti a účinnosti dnem jejího podpisu oběma smluvními stranami.
4. V případě změny identifikačních údajů smluvních stran se tyto zavazují vzájemně se o této skutečnosti bez zbytečného odkladu písemně informovat.
5. Tuto smlouvu lze měnit a doplňovat pouze písemnými vzestupně číslovanými dodatky podepsanými oběma smluvními stranami.
6. Tato smlouva je vyhotovena v počtu 3 stejnopisů, z nichž po 1 jejím vyhotovení obdrží každá ze smluvních stran, zbývající vyhotovení jsou pak určena pro potřeby katastrálního úřadu.
7. Smluvní strany prohlašují, že si tuto smlouvu přečetly a na důkaz správnosti a souhlasu připojují prosty omylu své vlastnoruční podpisy.
9. Nedílnou součástí této smlouvy jsou tyto přílohy:
Geometrický plán vypracovaný AZ Elektrostav, a.s., dne 13.10.2016, č. 3159-69/2016.


Obtížený:

v Mělniku, dne 15. 11. 2016




Lesy České republiky, s.p.,

lesní správce



Oprávněný:

v _____, dne - 7 - 11 - 2016

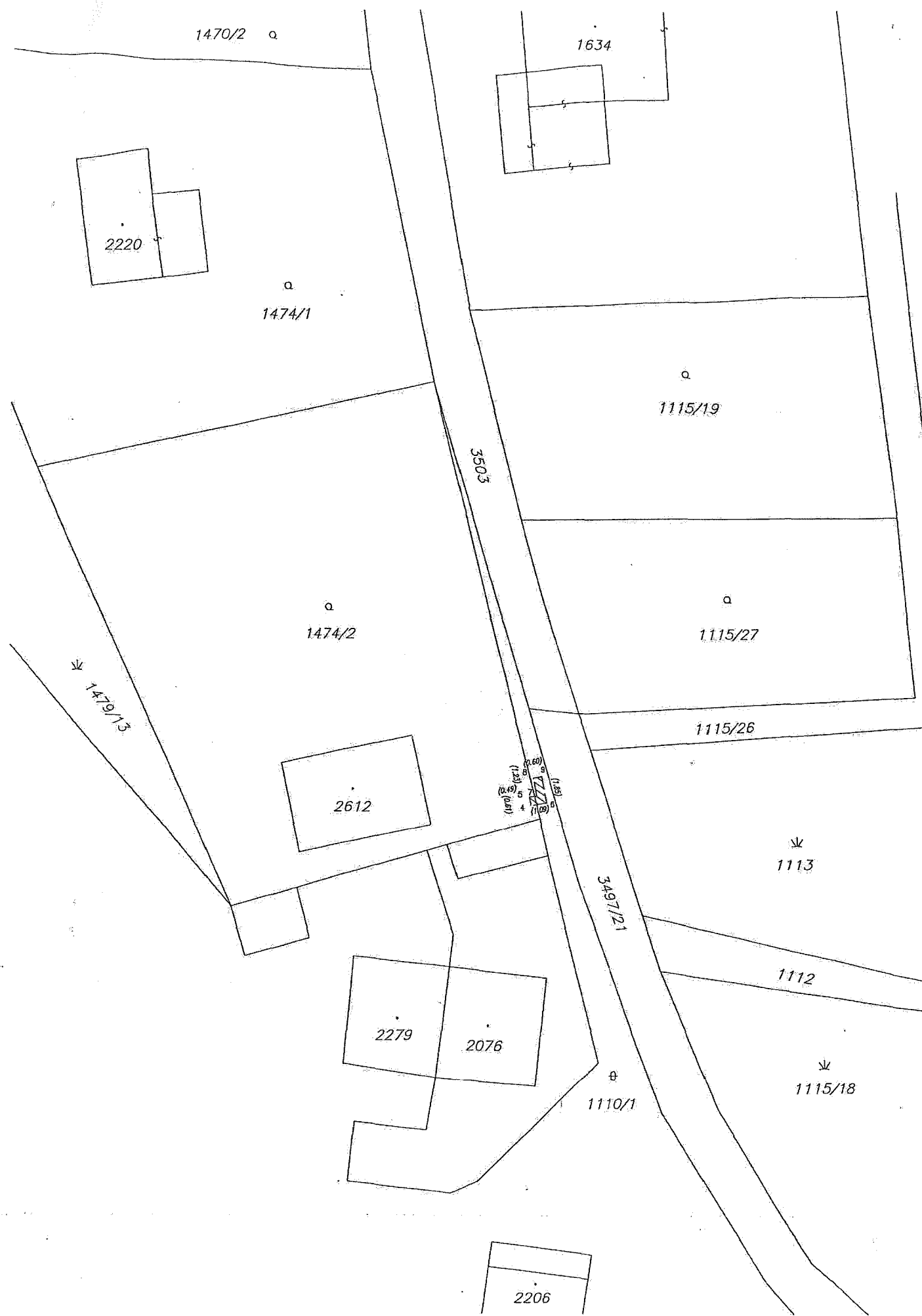


ČEZ Distribuce, a.s.

Zmocněný zástupce: _____

Vedoucí střediska Geodézie a věcných břemen

Energetická montážní společnost Liberec, s.r.o.




VÝKAZ DOSAVADNÍHO A NOVÉHO STAVU ÚDAJŮ KATASTRU NEMOVITOSTÍ													
Dosavadní stav						Nový stav							
Označení pozemku parc. číslem	Výměra parcely		Druh pozemku	Označení pozemku parc. číslem	Výměra parcely		Druh pozemku	Typ stavby	Způsob využití	Porovnání se stavem evidence právních vztahů			
	ha	m ²			Způsob využití	ha				m ²	Způsob využití	Způsob využití	Díl přechází z pozemku označeného v katastru nemovitostí
1110/1 1474/2										1110/1 1474/2	78 1549		

Oprávněný: dle listin
Druh věcného břemene: dle listin

KOPIE

Ověřuje se, že tato kopie souhlasí s originálem geometrického plánu.
Číslo z evidence ověřování kopii: 624/2016
Datum: 7.11.2016



Seznam souřadnic (S-JTSK)

Č. bodu	Souřadnice pro zápis do KN		kód kv.	Poznámka
	Y	X		
4	713900.55	1036826.09	3	bod věc. břemene
5	713900.65	1036825.49	3	bod věc. břemene
6	713899.47	1036825.91	3	bod věc. břemene
7	713900.17	1036825.41	3	bod věc. břemene
8	713900.40	1036824.20	3	bod věc. břemene
9	713899.81	1036824.09	3	bod věc. břemene

GEOMETRICKÝ PLÁN pro vymezení rozsahu věcného břemene k části pozemku	Geometrický plán ověřil úředně oprávněný zeměměřičský inženýr:		Stojopis ověřil úředně oprávněný zeměměřičský inženýr:	
		Jméno, příjmení: [redacted]	Jméno, příjmení: [redacted]	
	Číslo položky seznamu úředně oprávněných zeměměřičských inženýrů: 1545/1996	Číslo položky seznamu úředně oprávněných zeměměřičských inženýrů: 1545/1996		
	Dne: 13.10.2016	Číslo: 161/2016	Dne: 24.10.2016	Číslo: 603/2016
	Nehleditelná a přesnost odpovídá právním předpisům.		Tento stojopis odpovídá geometrickému plánu v elektronické podobě uloženému v dokumentaci katastrálního úřadu.	
Vyhotovitel:	Katastrální úřad souhlasí s očištěním parcel.		Ověřený stojopis geometrického plánu v listinné podobě.	
Číslo plánu: 3159-69/2016	KÚ pro Středočeský kraj KP Nymburk [redacted] PGP 1375/2016-208 2016.10.24 10:02:26 CEST			
Okres: Nymburk				
Obec: Lysá nad Labem				
Kat. území: Lysá nad Labem				
Mapový list: V.S.VII-14-14	Dosevadním vlastníkům pozemků bylo poskytnuta možnost seznámit se v listinu s průběhem navržených nových hranic, které byly označeny předepsaným způsobem!			



Číslo jednací: 100/2018
Vydáno dne: 10. 12. 2018
Městský úřad Lysá nad Labem