VÝKAZ DOSAVADNÍHO A NOVÉHO STAVU ÚDAJŮ KATASTRU NEMOVITOSTÍ

Dosavadní stav				Nový stav						Porovnání se stavem evidence právních vztahů					
Označení pozemku parc. číslem	Výměra parcely		Druh pozemku / Způsob využití	Označení pozemku parc. číslem	Výměra parcely		Druh pozemku / Způsob využití	Typ stavby / Způsob využití	Způs. určení výměr	Díl přechází z pozemku označeného v katastru nemovitostí	Díl přechází z pozemku označeného v dřívější poz. evidenci	Číslo listu vlastnictví	Výměra dílu		Označení dílu
	ha	m²			ha	m²							ha	m²	
2173										2173		778			
2181/1										2181/1		760			
2184/1										2184/1		10001			
2203/1										2203/1		10001			
2217										2217		2234			
2255										2255		10001			

Oprávněný : dle smlouvy
Druh věcného břemene : dle smlouvy

Seznam souřadnic (S–JTSK)

Souřadnice pro zápis do KN

Č. bodu	Y	X	kód kv.	Poznámka
248	586929.93	1098787.45	3	
249	586928.79	1098778.57	3	
250	586930.93	1098778.89	3	
251	586930.29	1098770.12	3	
252	586932.43	1098770.46	3	
253	586932.07	1098757.27	3	
254	586934.21	1098757.61	3	
255	586935.49	1098750.21	3	
256	586935.29	1098749.22	3	
257	586934.62	1098747.79	3	
258	586934.08	1098745.94	3	
259	586933.15	1098743.66	3	
260	586933.57	1098743.49	3	
261	586933.01	1098741.44	3	
262	586930.93	1098742.00	3	
263	586930.99	1098742.23	3	
264	586930.47	1098742.46	3	
265	586931.28	1098744.89	3	
266	586932.04	1098746.68	3	
267	586932.60	1098748.55	3	
268	586931.31	1098748.72	3	

Seznam souřadnic (S–JTSK)

Souřadnice pro zápis do KN

Č. bodu	Y	X	kód kv.	Poznámka
269	586930.47	1098749.10	3	
270	586930.09	1098750.21	3	
271	586930.08	1098751.48	3	
272	586932.12	1098751.50	3	
273	586932.13	1098750.69	3	
274	586933.23	1098750.57	3	
275	587039.17	1098876.23	4	
276	587038.13	1098874.48	4	
277	587033.51	1098866.61	4	
278	587032.04	1098864.82	4	
279	586984.61	1098822.61	4	
280	586985.05	1098825.09	4	
281	586927.97	1098785.66	4	
282	586931.57	1098775.31	4	
283	586929.24	1098776.07	4	
284	586932.63	1098769.01	4	
285	586930.51	1098768.57	4	
286	587029.00	1098860.38	3	
287	586959.81	1098815.69	3	
288	586961.55	1098816.75	3	
289	586962.15	1098815.75	4	

GEOMETRICKÝ PLÁN
pro
vymezení rozsahu věcného břemene k části pozemku

Geometrický plán ověřil úředně oprávněný zeměměřický inženýr:

Jméno, příjmení: *Ing. Miloš Tůma, CSc.*

Číslo položky seznamu úředně oprávněných zeměměřických inženýrů: *401/1995*

Dne: *30.5.2016* Číslo: *149/2016*

Náležitostmi a přesností odpovídá právním předpisům.

Stejnopis ověřil úředně oprávněný zeměměřický inženýr:

Jméno, příjmení: *Ing. Daniel Ditrych*

Číslo položky seznamu úředně oprávněných zeměměřických inženýrů: *2731/2015*

Dne: *30.7.2019* Číslo: *113/2019*

Tento stejnopis odpovídá geometrickému plánu v elektronické podobě uloženému v dokumentaci katastrálního úřadu.

Vyhotovitel: ***Ekoplan, s.r.o.***
Vondroušova 1210
163 00 Praha 6

Číslo plánu: *2812–40/2016*

Okres: *Svitavy*

Obec: *Moravská Třebová*

Kat. území: *Moravská Třebová*

Mapový list: *Moravská Třebová 4–9/13,4–9/31*

Dosavadním vlastníkům pozemků byla poskytnuta možnost seznámit se v terénu s průběhem navrhovaných nových hranic, které byly označeny předepsaným způsobem:

–

Katastrální úřad souhlasí s očíslováním parcel.

KÚ pro Pardubický kraj
KP Svitavy
Hana Gallová
PGP-712/2016-609
2016.06.06 10:14:34 CEST

Ověření stejnopisu geometrického plánu v listinné podobě.

Klad listů

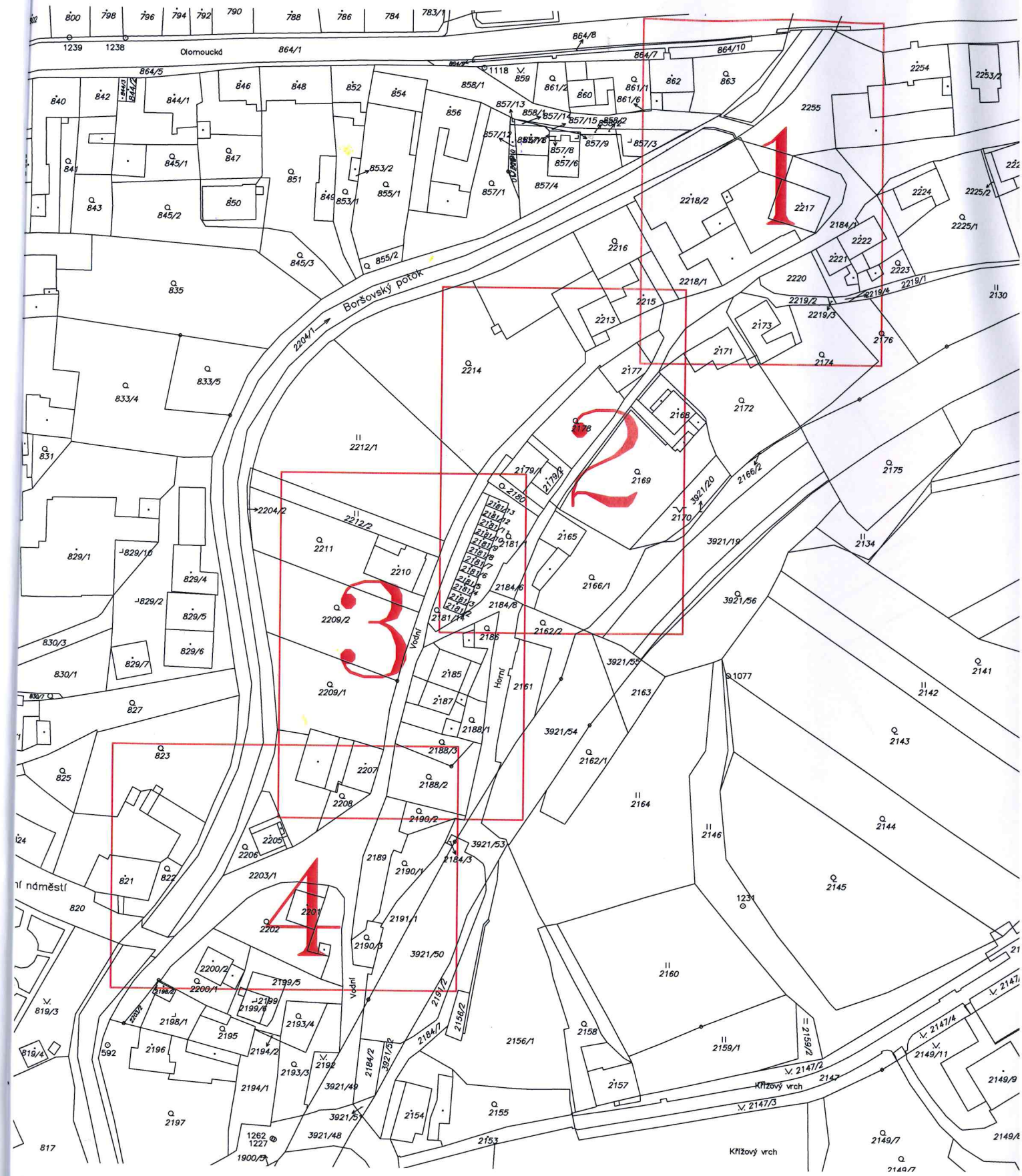

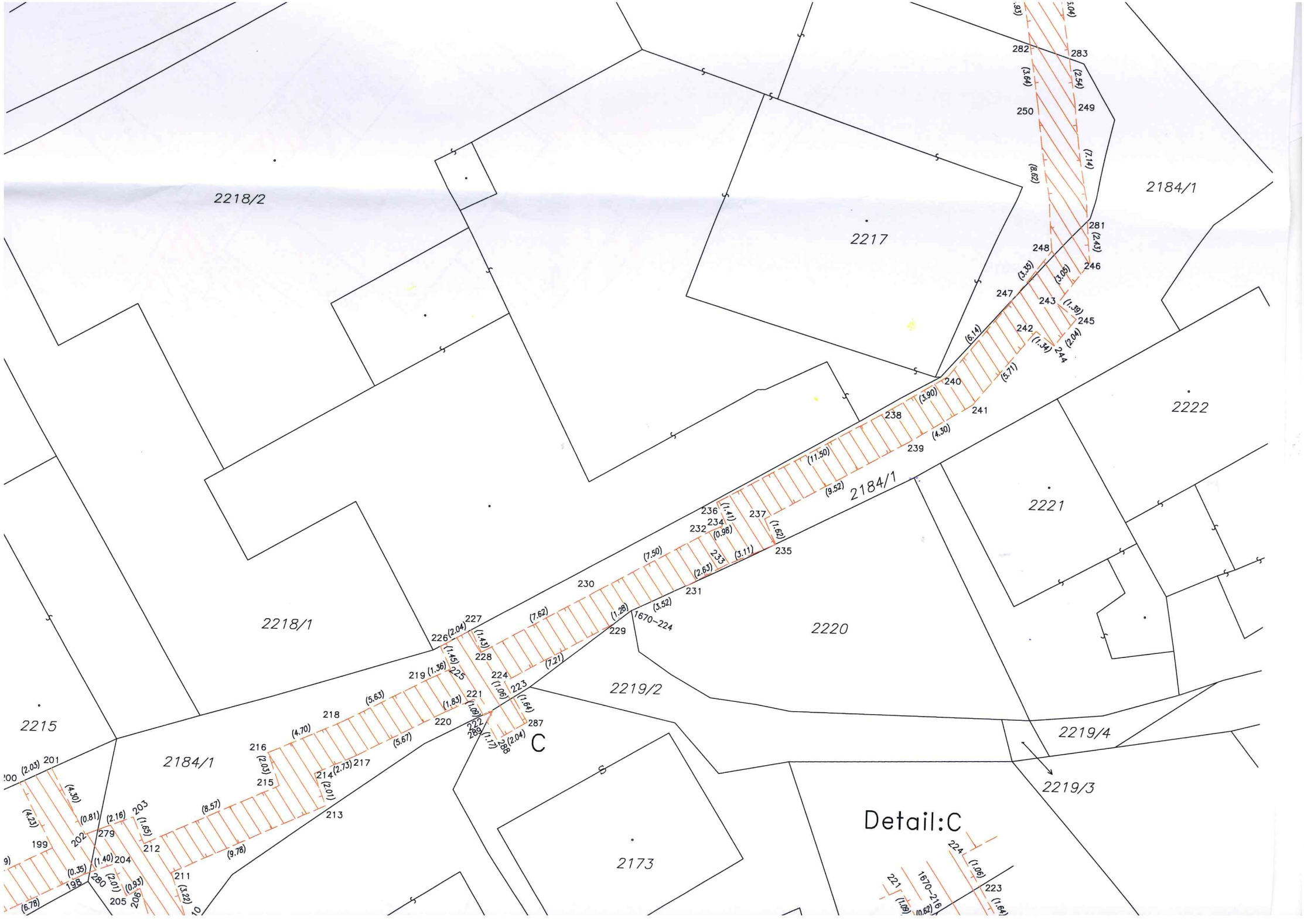
2218/2
2217
2184/1
2222
2221
2218/1
2220
2219/2
2219/4
2219/3
2215
2173
C
Detail:C
1670-224
1670-216

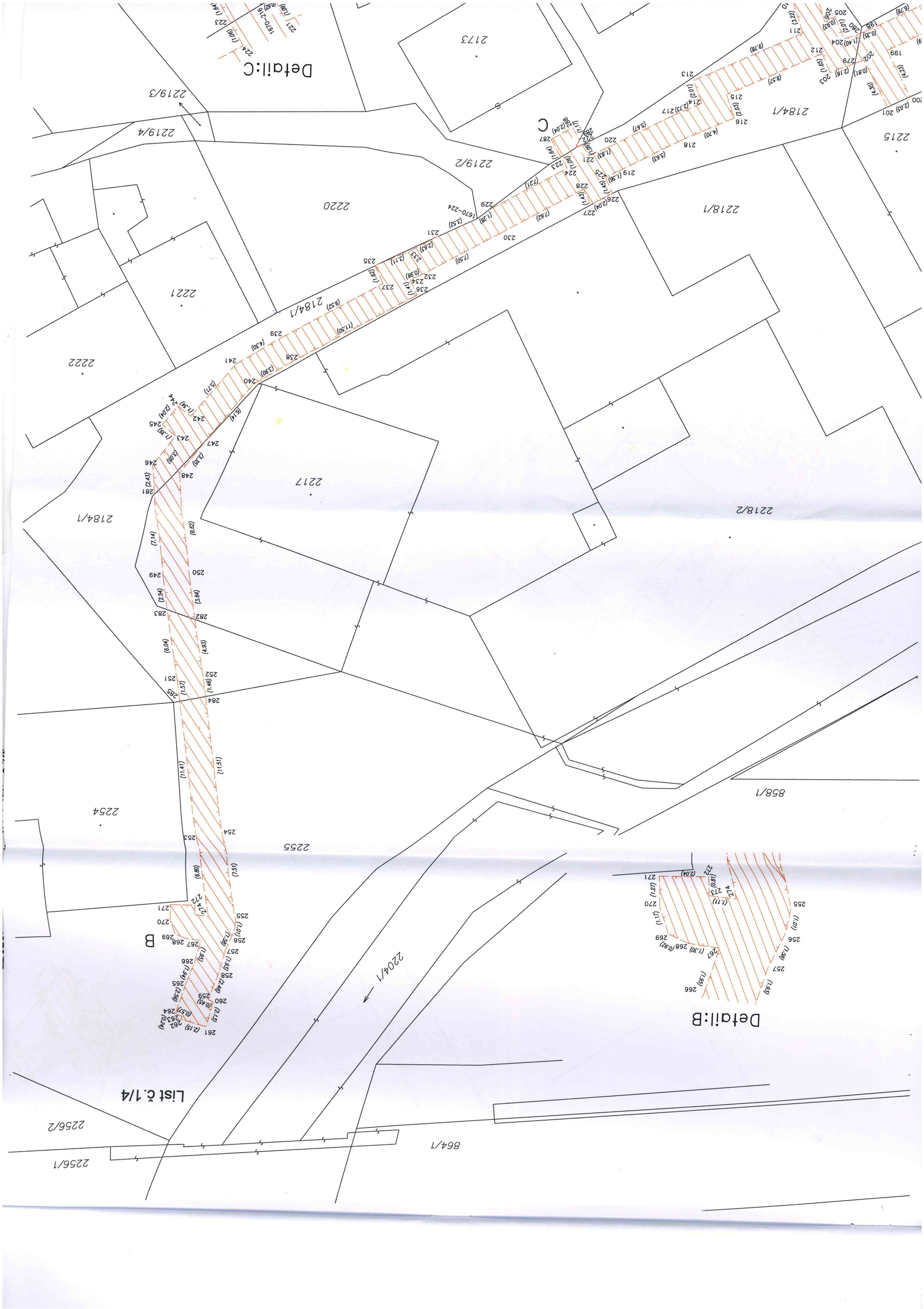
List č. 1/4
Detail:B
Detail:C
B
C
2256/1
2256/2
864/1
2204/1
2255
2254
858/1
2184/1
2184/2
2217
2218/1
2218/2
2221
2222
2220
2219/2
2219/4
2219/3
2173
2215

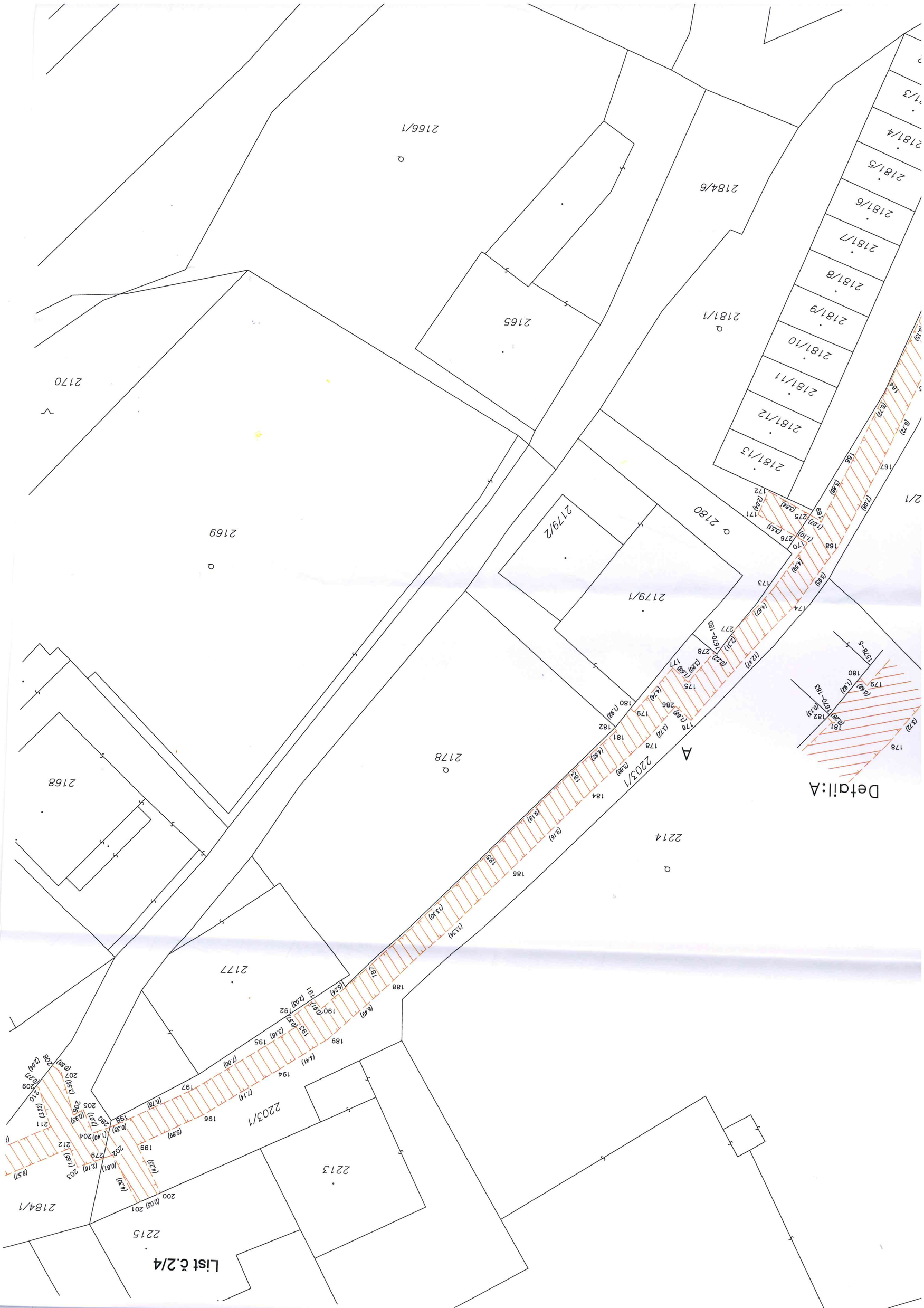
List č.2/4
2215
2184/1
2213
2203/1
2177
2214
2178
2168
2169
2170
2165
2166/1
2184/6
2181/1
2181/13
2181/12
2181/11
2181/10
2181/9
2181/8
2181/7
2181/6
2181/5
2181/4
2180
2179/1
2179/2
A
Detail:A

List č.3/4

2203/1
2203/1
2212/1
2212/2
2209/1
2209/2
2210
2211
2180
2181/1
2181/2
2181/3
2181/4
2181/5
2181/6
2181/7
2181/8
2181/9
2181/10
2181/11
2181/12
2181/13
2181/14
2184/6
2184/8
2186
2185
2187
2188/1
2188/2
2188/3
2207
Horní
21
2

List č.4/4

823
2188/3
2207
2188/2
2208
2190/2
2205
2206
2203/1
2189
2190/1
2184/
822
'21
2204/1
2201
2202
2203/1
2191/1
820
2190/3
2200/1
3921/50
2200/2