


SMLOUVA O PACHTU – POZEMKY V DOBÝVACÍM PROSTORUč.: **4010/2020**uzavřená ve smyslu ust. § 2332 a násl. zák. č. 89/2012 Sb., občanský zákoník, ve znění pozdějších předpisů (dále jen „**občanský zákoník**“)

Smluvní strany:

Lesy České republiky, s.p.se sídlem Přemyslova 1106/19, Nový Hradec Králové, 500 08 Hradec Králové
zapsaný v Obchodním rejstříku vedeném Krajským soudem v Hradci Králové, oddíl AXII, vložka 540
zastoupený Ing. Josefem Vojáčkem, generálním ředitelem
IČO: 42196451, DIČ: CZ42196451bankovní spojení: číslo účtu: jako propachtovatel na straně jedné (dále jen „**propachtovatel**“)

a

GRANITA s.r.o.se sídlem Vilibalda Svobody 695, 539 73 Skuteč
zapsaná v obchodním rejstříku u Krajského soudu v Hradci Králové, oddíl C, vložka 17275
zastoupená , jednatelem

IČO: 45270741, DIČ: CZ45270741

bankovní spojení: číslo účtu: jako pachtýř na straně druhé (dále jen „**pachtýř**“)společně též „**smluvní strany**“

uzavírají níže uvedeného dne, měsíce a roku tuto

**SMLOUVU
O PACHTU:****I.****Předmět smlouvy**

1. Propachtovatel prohlašuje, že má právo hospodařit k níže uvedeným pozemkům, které jsou ve vlastnictví České republiky, a to:

Číslo pozemku	Druh pozemku	Výměra v m ²	Propachtovávaná výměra v m ²	Katastrální území	LV	Obec
517	ostatní plocha	849	849	Chvaletice	209	Chvaletice
část 524/2	ostatní plocha	23 193	21 855	Chvaletice	209	Chvaletice
část 525/2	ostatní plocha	10 336	5 561	Chvaletice	209	Chvaletice
544	lesní pozemek	1 716	1 716	Chvaletice	209	Chvaletice
část 545/4	ostatní plocha	139 398	128 364	Chvaletice	209	Chvaletice
Celkem:			158 345			

Uvedené pozemky (dále jen „**předmětné pozemky**“ nebo „**předmět pachtu**“) jsou zapsány v katastru nemovitostí u Katastrálního úřadu pro Pardubický kraj, Katastrální pracoviště Pardubice.

2. Pozemek p. č. 544 v k. ú. Chvaletice o výměře 1.716 m² je na základě rozhodnutí Krajského úřadu Pardubického kraje, odboru životního prostředí a zemědělství, č. j.: 2144/2019/OŽPZ/Kp ze dne 31. 12. 2018 s nabytím právní moci dne 1. 2. 2019 dočasně odňat z pozemků určených k plnění funkce lesa, a to od 1. 1. 2019 do **31. 12. 2049**. Toto rozhodnutí je nedílnou přílohou č. 1 k této smlouvě (dále jen „**Smlouva**“).
3. Propachtovatel se zavazuje přenechat na základě této Smlouvy předmět pachtu uvedený v odst. 1. tohoto článku o celkové propachtované výměře 158.345 m² do pachtu pachtýři k dočasnému úplatnému užívání a požívání s tím, že pachtýř se zavazuje předmět pachtu využívat výlučně za účelem provádění hornické činnosti, a to k těžbě stavebního kamene – žuly k výrobě drceného kameniva v dobývacím prostoru Chvaletice I, evidenční číslo 7 0515. Veškeré věci, záležitosti či jednání související s využitím předmětu pachtu za sjednaným účelem je povinen obstarat pachtýř, a to na svůj náklad a v mezích stanovených touto Smlouvou. Oprávnění k dobývacímu prostoru pachtýř doložil na základě potvrzení Českého báňského úřadu, zn.: 3266/03 o zaevidování dobývacího prostoru ze dne 18. 9. 2003. Výše uvedené potvrzení je nedílnou přílohou č. 2 k této Smlouvě.
4. Smluvní strany prohlašují, že hranice předmětu pachtu jsou jim spolehlivě známy a nevzbuzují jakýchkoli pochybností. Předmět pachtu je graficky znázorněn v mapě Lom: Chvaletice – dotčené pozemky Lesů ČR, aktualizace k 1. 7. 2019 podle stavu k 31. 12. 2018 na podkladu katastrální mapy v měřítku 1 : 2 000. Mapa Lomu Chvaletice je nedílnou přílohou č. 3 k této Smlouvě.
5. Pachtýř prohlašuje, že se se stavem předmětu pachtu řádně a dostatečně seznámil a že jej shledává ke dni uzavření této Smlouvy způsobilým ke smluvenému účelu pachtu dle této Smlouvy. Dobývací prostor Chvaletice I, evidenční číslo 7 0515, je stanoven na základě rozhodnutí Ministerstva stavebnictví ČSR, Československý kamenoprůmysl, generální ředitelství, zn.: DP-223/79 ze dne 15. 1. 1979. Rozhodnutí o stanovení dobývacího prostoru je nedílnou přílohou č. 4 k této Smlouvě.
Hranice dobývacího prostoru je graficky znázorněna v mapě KN, DP k 1. 6. 2019 na podkladě katastrální mapy v měřítku 1 : 2 000. Mapa je nedílnou přílohou č. 5 k této Smlouvě.
6. Z pachtu je vyňato právo výkonu myslivosti a rybářské právo.
7. Smluvní strany ujednaly, že předmětem pachtu dle této Smlouvy nejsou trvalé porosty nacházející se na předmětu pachtu.
8. Právo pachtu podle této Smlouvy dále nezakládá pachtýři jakákoliv práva k trvalým porostům nacházejícím se na předmětu pachtu. Pachtýř je povinen zejména upozornit na kalamitu, škodu na porostech apod.
9. Nárok na náhrady dle zvláštních právních předpisů, např. v případech, na něž dopadá vyhláška Ministerstva zemědělství č. 55/1999 Sb., o způsobu výpočtu výše újmy nebo škody způsobené na lesích, ve znění pozdějších předpisů náleží propachtovateli.

II.

Účel pachtu

1. Pachtýř se zavazuje předmět pachtu uvedený v článku I. odst. 1. této Smlouvy užívat výlučně k podnikatelským účelům, a to k hornické činnosti podle ust. § 2 zákona č. 61/1988 Sb., o hornické činnosti, výbušninách a o státní báňské správě, ve znění pozdějších předpisů spočívající v těžbě žuly k výrobě drceného kameniva a k činnostem s danou těžbou souvisejícími, a to na základě rozhodnutí Obvodního báňského úřadu v Trutnově, zn.: 1337/04/La/Lá o povolení hornické činnosti – otvírky, přípravy a dobývání výhradního ložiska v dobývacím prostoru Chvaletice I ze dne 3. 5. 2004. Výše uvedené rozhodnutí tvoří nedílnou přílohu č. 6 k této Smlouvě.
2. Předmětem podnikání pachtýře je mimo jiné hornická činnost podle zák. č. 61/1988 Sb., o hornické činnosti, výbušninách a o státní báňské správě, ve znění pozdějších předpisů, a to na základě oprávnění Obvodního báňského úřadu pro území krajů Královéhradeckého a Pardubického, č. j.: SBS 33291/2015/OBÚ-09/1 ze dne 29. 10. 2015 s nabytím právní moci dne 19. 11. 2015. Oprávnění je nedílnou přílohou č. 7 k této Smlouvě.

III.

Trvání pachtu

1. Propachtovatel na základě této Smlouvy přenechává pachtýři a pachtýř od propachtovatele přebírá do dočasného úplatného užívání a požívání předmět pachtu uvedený v čl. I. odst. 1. této Smlouvy o celkové výměře **158.345 m²**, a to na dobu určitou od **1. 1. 2020 do 31. 12. 2024**.
2. Smluvní strany mohou v posledních šesti měsících pachtu sjednat formou dodatku ke stávající Smlouvě prodloužení pachtovního vztahu založeného touto Smlouvou, maximálně však o pět let, opakovaně až na dobu předpokládaného výkonu souvisejícího s prováděním hornické činnosti včetně následné sanace a rekultivace pozemků.
3. Pacht dle této Smlouvy skončí:
 - a) uplynutím doby, na níž byl sjednán,
 - b) písemnou dohodou smluvních stran,
 - c) písemnou výpovědí s výpovědní dobou učiněnou kteroukoli ze smluvních stran za níže uvedených podmínek,
4. Před uplynutím sjednané doby pachtu lze tento skončit výpovědí ze strany propachtovatele z těchto důvodů:
 - a) pachtýř je o více než jeden měsíc v prodlení s placením pachtovního, a to i přes písemnou výzvu propachtovatele k dodatečné úhradě dluhu pachtýře,
 - b) pachtýř užívá předmět pachtu v rozporu s ustanoveními této Smlouvy i přes písemnou výzvu propachtovatele k odstranění závadného stavu s určením přiměřené lhůty ke zjednání nápravy,
 - c) pachtýř přenechal bez předchozího písemného souhlasu propachtovatele předmět pachtu nebo jeho část do užívání jinému,
 - d) pachtýř porušil své povinnosti plynoucí z této Smlouvy, a to i přes předchozí písemnou výzvu propachtovatele,
 - e) pachtýř na předmětu pachtu umístil jakékoli stavby bez předchozího písemného souhlasu propachtovatele,
 - f) pachtýř ztratil oprávnění k provozování činnosti, pro kterou si předmět pachtu propachtoval,
 - g) předmět pachtu přestal být využitelný pro sjednaný účel pachtu.
5. Před uplynutím sjednané doby pachtu lze tento skončit výpovědí ze strany pachtýře z těchto důvodů:
 - a) pachtýř ztratil oprávnění k provozování činnosti, pro kterou si předmět pachtu propachtoval,
 - b) propachtovatel porušil své povinnosti vůči pachtýři vyplývající z této Smlouvy, a to i přes předchozí písemnou výzvu pachtýře,
 - c) předmět pachtu přestal být využitelný pro sjednaný účel pachtu.
5. Pro výpověď dle odst. 4. a odst. 5. tohoto článku se sjednává tříměsíční výpovědní doba, která počíná běžet od prvního dne kalendářního měsíce následujícího po měsíci, v němž byla výpověď doručena druhé smluvní straně.
6. Ke dni skončení pachtu je pachtýř povinen odevzdat propachtovateli předmět pachtu ve stavu odpovídajícímu způsobu využití pro účely dle čl. II. odst. 1. této Smlouvy a po sanaci a rekultivaci pozemku provedené na náklady pachtýře dle příslušného rozhodnutí orgánu státní správy. Toto ustanovení se netýká porostů, které se na předmětných pozemcích nacházejí. O předání bude sepsán písemný protokol opatřený datem a podpisy oprávněných pracovníků propachtovatele a pachtýře.

IV.

Pachtovné

1. Pachtovné za předmět pachtu bylo sjednáno vzájemnou dohodou. Obě smluvní strany se dohodly na roční výši pachtovního, a to:
 - a) plochy **aktivní** (přímo) využívané k dobývání ložiska nerostů, jsou to plochy s aktivními těžebními řezy (území přímo zasažené dobýváním ložiska nerostů) a souvisejícími manipulačními prostory s hornickou činností, aktivní skládky vytěžených a upravených

- nerostů, veškeré související komunikační napojení s hornickou činností, plochy s technologickým zařízením a plochy s provozními objekty
- ■■■■ Kč/m²/rok o výměře 19.958 m²,
 - b) plochy **neaktivní** (nepřímo využívané) k dobývání ložiska nerostů, jsou to plochy nepřímo související s dobýváním ložiska nerostů (např. odlesněné plochy, skryté plochy, ochranné valy, deponie skrývek), neaktivní skládky dřívě vytěžených a upravených nerostů, rekultivované plochy, které nedosáhly stavu zajištění lesního porostu v souladu s § 2 odst. 6 vyhlášky č. 139/2004 Sb., kterou se stanoví podrobnosti o přenosu semen a sazenic lesních dřevin, o evidenci o původu reprodukčního materiálu a podrobnosti o obnově lesních porostů a o zalesňování pozemků prohlášených za pozemky určené k plnění funkcí lesa, a nebyly písemným protokolem předány zpět propachtovateli k užívání
 - ■■■■ Kč/m²/rok o výměře 27.413 m²,
 - c) plochy **zastavené těžby** (neprobíhá zde těžební činnost, plochy nebyly protokolárně předány zpět pronajímateli) na ložisku dle rozhodnutí místně příslušného obvodního báňského úřadu, plochy s přerušenu nebo zastavenou těžební činností na základě rozhodnutí místně příslušného obvodního báňského úřadu dle zákona č. 61/1988 Sb., o hornické činnosti, výbušninách a o státní báňské správě, ve znění pozdějších předpisů na pronajatých plochách není prováděna žádná těžební činnost, kromě rekultivačních a sanačních prací prováděných v souladu plánu zajištění a likvidace schváleného odpovědnými orgány státní správy
 - ■■■■ Kč/m²/rok o výměře 110.974 m².

Výměry ploch dle skutečného způsobu využití jsou obsaženy v mapě Lom: Chvaletice – dotčené pozemky Lesů ČR, aktualizace k 1. 7. 2019 podle stavu k 31. 12. 2018 na podkladu katastrální mapy v měřítku 1 : 2 000. Mapa Lomu Chvaletice je nedílnou přílohou č. 3 k této Smlouvě.

Tabulka pozemků Lesů ČR dotčených těžební činností GRANITA s.r.o. na lomu Chvaletice vymezených smlouvou o pachtu č. 4010/2017 ze dne 22. 12. 2016 a jejího dodatku č. 1 ze dne 11. 9. 2017 se stavem k 31. 12. 2018 a aktualizací k 1. 7. 2019, včetně rozšíření od 1. 1. 2020 zpracovaná ■■■■ hlavním důlním měřičem dne 1. 7. 2019 tvoří nedílnou přílohu č. 8 k této Smlouvě.

Celkové roční pachtovné za předmět pachtu uvedený v čl. I. odst. 1. této smlouvy činí ■■■■- Kč (slovy: ■■■■), za předpokladu, že v průběhu daného roku nedojde ke změně skutečného způsobu využití předmětu pachtu. Uvedené pachtovné se pro rok 2020 bude zvýšeno o míru inflace dosaženou v roce 2019. Pokud dojde v průběhu kalendářního roku ke změně způsobu využití předmětu pachtu, bude výše pachtovného upravena tak, aby odpovídala skutečnému způsobu využití předmětu pachtu v daném roce.

Výměra plochy dle skutečného způsobu využití uvedená v příloze č. 8 k této Smlouvě a grafické znázornění předmětu pachtu s rozlišením ploch na aktivní a neaktivní uvedené v příloze č. 3 k této Smlouvě budou pachtýřem předloženy do 31. 1. 2020 z důvodu aktualizace výpočtu pachtovného včetně valorizace o dosaženou inflaci roku 2019 pro rok 2020.

2. Pachtovné dle předchozího odstavce tohoto článku je bez daně z přidané hodnoty. K takto ujednanému pachtovnému bude tedy připočtena daň z přidané hodnoty ve výši stanovené platnými a účinnými předpisy o dani z přidané hodnoty pro dané období.
3. Propachtovatel bude pachtovné fakturovat jedenkrát pololetně příslušným podílem, a to k 30. 6. a 30. 11. běžného roku a toto datum je zároveň datem uskutečnění zdanitelného plnění. Lhůta splatnosti faktury činí 30 kalendářních dnů ode dne jejího vystavení. Dnem úhrady se rozumí den připsání částky ve prospěch účtu propachtovatele. Úhrada pachtovného bude prováděna ve prospěch účtu organizační jednotky propachtovatele uvedeného v záhlaví této Smlouvy. V případě nabytí účinnosti pachtovního vztahu založeného touto Smlouvou v průběhu roku anebo ukončení pachtovního vztahu založeného touto Smlouvou v průběhu roku bude poměrně upravena výše pachtovného.

4. Faktura je řádně vystavena, pokud splňuje veškeré náležitosti daňového a účetního dokladu podle příslušných právních předpisů a další náležitosti dle této Smlouvy, pokud byly smluvními stranami ujednány. Fakturace pachtovného bude propachtovatelem prováděna na adresu sídla pachtýře. V případě, že faktura nebyla vystavena řádně, je smluvní strana, které je faktura určena, oprávněna fakturu vrátit, a to ve lhůtě deseti pracovních dnů od jejího doručení s uvedením chybných či chybějících náležitostí. Pokud bude faktura v uvedené lhůtě oprávněně vrácena, je smluvní strana, které byla faktura vrácena, povinna řádně vystavit a doručit bezvadnou (opravenou či doplněnou) fakturu, a to ve lhůtě deseti pracovních dnů od jejího vrácení. Nová lhůta splatnosti počíná běžet ode dne vystavení bezvadné (tj. opravené či doplněné) faktury.
5. Pachtýř bere na vědomí, že propachtovatel se rozhodl uplatnit na vztah založený touto Smlouvou, tj. pacht pozemku, daň z přidané hodnoty, a to ve smyslu zákona č. 235/2004 Sb., o dani z přidané hodnoty, ve znění pozdějších předpisů.
6. Pachtovné bude na každé další roky valorizováno vždy k 1. 1. aktuálního kalendářního roku podle skutečně dosažené míry inflace vyjádřené přírůstkem průměrného indexu spotřebitelských cen za 12 posledních měsíců předchozího kalendářního roku zveřejněného Českým statistickým úřadem. Pachtovné bude automaticky upravováno bez písemného oznámení pachtýři.
7. Pachtýř se zavazuje, že předloží Lesní správě Nasavrky, jako organizační jednotce propachtovatele, vždy do 31. 1. následného kalendářního roku, ke kontrole tabulku ploch dle způsobu využití předmětu pachtu k 1. 1. běžného kalendářního roku, a to formou aktualizované tabulky výpočtu výměr ploch předmětných pozemků dotčených hornickou činností za dané období odsouhlasené odpovědným zástupcem pachtýře společně se zákresem ročního posunu těžebních hran a zákresem ploch dle způsobu využití.
8. Výměry ploch skutečného využití dle jednotlivých předmětných pozemků za příslušný kalendářní rok budou zakresleny oprávněnou osobou pachtýře do mapy (včetně souřadnic) na základě grafické dokumentace vedené pachtýřem dle vyhlášky Českého báňského úřadu č. 435/1992 Sb., o důlně měřičské dokumentaci při hornické činnosti a některých činnostech prováděných hornickým způsobem, ve znění pozdějších předpisů, která bude potvrzena odpovědnou osobou pachtýře, a na jejím základě bude po písemném odsouhlasení Lesní správou Nasavrky, jako organizační jednotkou propachtovatele, proveden celkový propočet pachtovného za příslušný kalendářní rok.
9. Odsouhlasená aktualizovaná tabulka vedoucím organizační jednotky propachtovatele s uvedením výměry skutečného způsobu využití předmětu pachtu se stane podkladem pro vystavení faktury organizační jednotkou propachtovatele, Lesní správou Nasavrky, za pachtovné v daném kalendářním roce. Zároveň bude aktualizovaná tabulka, potvrzená oběma smluvními stranami, přílohou vystavené faktury. Aktualizace skutečného způsobu využití předmětu pachtu, provedené na základě výše uvedeného, bude zároveň považována za stanovení skutečného způsobu využití předmětných pozemků k 1. 1. běžného kalendářního roku jako podklad fakturace pachtovného za běžný kalendářní rok.
10. V případě, že pachtýř ve stanoveném termínu, tj. do 31. 1. běžného kalendářního roku nedoloží výměru ploch dle skutečného způsobu využití a grafické znázornění předmětu pachtu s rozlišením způsobu využití předmětu pachtu k 1. 1. běžného kalendářního roku, bude propachtovatelem fakturováno pachtovné za předmět pachtu v celé propachtované výměře za cenu jako aktivní plochy dle čl. IV. odst. 1 a) této Smlouvy.
11. V případě, že dojde po dobu platnosti této smlouvy o pachtu ke změnám způsobu využití, k dohodě smluvních stran o změně ceny pachtu, změně celkové výměry propachtovaných ploch pozemků nebo jiné změně mající vliv na sjednané podmínky v této smlouvě o pachtu, budou tyto změny řešeny písemným dodatkem k této Smlouvě.
12. Pachtýř se zavazuje platit propachtovateli pachtovné v souladu s touto Smlouvou, zejména řádně a včas.

V.

Práva a povinnosti smluvních stran

1. Pachtýř je povinen s předmětem pachtu řádně hospodařit dle dohodnutého a příslušnými úřady povoleného účelu, užívat jej v souladu s ustanoveními této Smlouvy a v záležitostech touto Smlouvou neupravených v souladu s obecně platnými právními předpisy a na své náklady řádně udržovat na něm se nacházející předměty a zařízení, pokud se jedná o běžné záležitosti spojené s jeho využíváním.
2. Pachtýř se zavazuje neprovádět žádné úpravy na předmětu pachtu bez předchozího písemného souhlasu propachtovatele, vyjma úprav prováděných v rámci hornické činnosti pachtýře.
3. Pachtýř je povinen umožnit propachtovateli vstup na předmět pachtu za účelem zjištění jeho stavu a kontroly jeho užívání pachtýřem v souladu s touto Smlouvou.
4. Pachtýř je povinen na předmětu pachtu umožnit propachtovateli výkon činností souvisejících s hospodařením v lese dle zák. č. 289/1995 Sb., lesní zákon, ve znění pozdějších předpisů a platného lesního hospodářského plánu, nebude-li příslušným rozhodnutím orgánů státní správy rozhodnuto jinak. Pachtýři se zakazuje jakékoli kácení trvalých porostů bez předchozího písemného souhlasu propachtovatele.
5. Pachtýř není oprávněn umístit na předmětu pachtu jakékoli stavby bez předchozího písemného souhlasu propachtovatele.
6. Propachtovatel je oprávněn kontrolovat, jak pachtýř plní povinnosti, které pro něj vyplývají z této Smlouvy.
7. Rozhodne-li příslušný orgán státní správy pravomocným rozhodnutím o uložení pokuty propachtovateli v souvislosti s porušením zákonných povinností, ke kterým došlo jednáním nebo opomenutím pachtýře dle této Smlouvy, je pachtýř povinen zaplatit propachtovateli částku ve výši uložené pokuty včetně případných dalších nákladů propachtovatele s tímto spojených, zejména pak nákladů řízení, a to vše do 5 pracovních dnů od doručení písemné výzvy propachtovatele k úhradě.
8. Pachtýř není oprávněn přenechat bez předchozího písemného souhlasu propachtovatele předmět pachtu nebo jeho část do užívání třetí osobě.
9. Pachtýř se zavazuje na vlastní náklady odstranit újmu, která na předmětu pachtu jeho činností nebo činností třetích osob vznikne, a to ve lhůtě 30 kalendářních dnů od doručení písemné výzvy propachtovatele k odstranění újmy.
10. Pachtýř se zavazuje neuskładňovat a nelikvidovat odpady vzniklé jeho činností nebo činností třetích osob na předmětu pachtu. Za odvoz odpadu z předmětu pachtu a jeho následnou likvidaci odpovídá výlučně pachtýř. Likvidaci provede pachtýř na vlastní náklady do 7 dnů od zjištění závadného stavu.
11. Pachtýř se zavazuje, že zabezpečí výkon hornické činnosti, činnosti prováděné hornickým způsobem a činností souvisejících tak, aby nedocházelo k újmě na okolních lesních porostech na pozemcích, které nejsou součástí předmětu pachtu a nebyly dotčeny zájmy ochrany přírody.
12. Pachtýř nese plnou odpovědnost za veškerou újmu, která jím prováděnou činností nebo porušením jeho povinností založené touto Smlouvou či právním předpisem vznikne propachtovateli či třetím osobám, a to i v případě, že by újma vznikla v důsledku činnosti pachtýřem najatých právnických či fyzických osob v souvislosti s prováděnou činností.
13. Smluvní strany ujednávají, že právo pachtu dle této Smlouvy se nezapíše do veřejného seznamu.
14. Smluvní strany sjednávají pro případ porušení povinností uvedených v článku V. této Smlouvy smluvní pokutu ve výši 10 % aktuálního ročního pachtovného, nejméně však █████ Kč, za každý jednotlivý případ. Stanovením smluvní pokuty není dotčeno právo poškozené strany na náhradu škody a zaplacená smluvní pokuta se na náhradu škody nezapočítává. Smluvní pokuta je splatná do 15 dnů od doručení výzvy smluvní straně, která porušila své povinnosti.
15. Smluvní strany berou na vědomí, že cenová ujednání v této Smlouvě jsou obchodním tajemstvím propachtovatele, a zavazují se:
 - a) k ochraně údajů v této Smlouvě, která jsou obchodním tajemstvím propachtovatele, před třetí osobou a před jejich zneužitím,

- b) nesdělit žádné informace a údaje v této Smlouvě, na které se vztahuje obchodní tajemství propachtovatele, třetím osobám,
 - c) zajistit, aby údaje v této Smlouvě, které jsou obchodním tajemstvím propachtovatele, nebyly zpřístupněny třetím osobám,
- a to vše s výjimkou poskytnutí: svým účetním, daňovým či právním poradcům, vázaných povinností mlčenlivosti, úřadům a soudům, pokud je to vyžadováno příslušnými právními předpisy.

VI.

Ostatní ujednání

Pachtýř se zavazuje nevydávat stanoviska či vyjádření třetím osobám k dotčení či omezení ve využívání předmětu pachtu nebo jeho části.

VII.

Sankční ujednání

Pro případ prodlení s úhradou pachtovného se pachtýř zavazuje zaplatit propachtovateli smluvní pokutu ve výši 0,05 % z dlužné částky za každý i započatý den prodlení. Právo propachtovatele na náhradu újmy vzniklé z porušení smluvních povinností pachtýře či právo tuto Smlouvu vypovědět ve smyslu čl. III. této Smlouvy tím není dotčeno.

VIII.

Criminal compliance doložka

1. Smluvní strany níže svým podpisem stvrzují, že v průběhu vyjednávání o této smlouvě vždy jednaly a postupovaly čestně a transparentně a současně se zavazují, že takto budou jednat i při plnění této smlouvy a veškerých činnostech s ní souvisejících.
2. Smluvní strany se dále zavazují vždy jednat tak a přijmout taková opatření, aby nedošlo ke vzniku důvodného podezření na spáchání trestného činu či k samotnému jeho spáchání (včetně formy účastenství), v důsledku tedy jednat tak, aby kterékoli ze smluvních stran nemohla být přičtena odpovědnost podle zákona č. 418/2011 Sb., o trestní odpovědnosti právnických osob a řízení proti nim, ve znění pozdějších předpisů nebo nevznikla trestní odpovědnost fyzických osob (včetně zaměstnanců) podle zákona č. 40/2009 Sb., trestní zákoník, ve znění pozdějších předpisů, případně aby nebylo zahájeno trestní stíhání proti jakékoliv ze smluvních stran včetně jejich zaměstnanců podle platných právních předpisů.
3. Propachtovatel za tímto účelem vytvořil tzv. Criminal compliance program Lesů České republiky, s.p. (viz www.lesycr.cz), a v jeho rámci přijal závazek vymezovat se proti jakémukoli protiprávnímu a neetickému jednání a nastavil postupy k prevenci a odhalování takového jednání.

IX.

Závěrečná ustanovení

1. Pokud není v této Smlouvě ujednáno jinak, řídí se vztahy mezi smluvními stranami příslušnými obecně platnými právními předpisy, zejména pak občanským zákoníkem, ve znění pozdějších předpisů.
2. V případě změny identifikačních údajů smluvních stran se tyto zavazují vzájemně se o této skutečnosti bez zbytečného odkladu písemně informovat.
3. Tuto Smlouvu lze měnit a doplňovat pouze písemnými vzestupně číslovanými dodatky podepsanými oprávněnými zástupci obou smluvních stran.
4. Pro platnost této Smlouvy je v souladu se Statutem LČR a zákonem o státním podniku nutný souhlas Ministerstva zemědělství, které rovněž vykonává jménem státu funkci zakladatele propachtovatele (dále jen „Zakladatel“) ve smyslu ustanovení § 17 odst. 2 zákona č. 77/1997 Sb., o státním podniku, ve znění pozdějších předpisů.
5. Zakladatel udělil předchozí souhlas s nakládáním s určeným majetkem ve smyslu ustanovení § 17 odst. 2 zákona č. 77/1997 Sb., o státním podniku, ve znění pozdějších předpisů pod č. j.: 47675/2017-MZE-13221 ze dne 1. 9. 2017 v odstavci 6.5.3. Statutu LČR.

6. Tato Smlouva je vyhotovena ve čtyřech stejnopisech, z nichž po dvou vyhotoveních obdrží každá ze smluvních stran.
7. Obě smluvní strany jsou oprávněny a v případech stanovených zákonem i povinny uveřejnit Smlouvu a její dodatky včetně metadat v rozsahu a způsobem dle zákona č. 340/2015 Sb., o zvláštních podmínkách účinnosti některých smluv, uveřejňování těchto smluv a o registru smluv (zákon o registru smluv), ve znění pozdějších předpisů. Obě smluvní strany jsou s uveřejněním Smlouvy a jejích dodatků včetně metadat srozuměny.
8. Tato Smlouva nabývá platnosti dnem podpisu oběma smluvními stranami. Účinnosti nabývá dnem **1. 1. 2020**; v případě povinnosti uveřejnění je účinnost podmíněna uveřejněním v registru smluv.
9. Smluvní strany se dohodly na vyrovnání bezdůvodného obohacení za období od 30. 4. 2019 do 31. 12. 2019 ve výši **██████ Kč** (slovy: **████████████████████**). Uvedená částka k úhradě byla vypočtena takto: $1.716 \text{ m}^2 \times \text{██████ Kč/m}^2/\text{rok}$ 2019 : 365 dny x 246 dnů. Tato částka bude hrazena pachtýřem propachtovateli jednorázově na základě faktury, která bude vystavena Lesní správou Nasavrky dne 29. 11. 2019. Datum vystavení příslušné faktury je zároveň datem uskutečnění zdanitelného plnění. Lhůta splatnosti faktury je 30 kalendářních dnů od data jejího vystavení. Dnem úhrady je den připsání částky ve prospěch účtu LČR, s.p., Lesní správy Nasavrky uvedeného v záhlaví této Smlouvy
10. Smluvní strany prohlašují, že si tuto Smlouvu přečetly a na důkaz správnosti a souhlasu připojují prosty omylu své vlastnoruční podpisy.
11. Smluvní strany se dohodly, že ke dni účinnosti této Smlouvy se dohodou smluvních stran ruší Smlouva o pachtu – pozemky v dobývacím prostoru č. 4010/2017 ze dne 22. 12. 2016 ve znění pozdějšího dodatku a nahrazuje se v plném rozsahu touto Smlouvou.
12. Nedílnou součástí této Smlouvy jsou tyto přílohy:
 - Příloha č. 1: Rozhodnutí Krajského úřadu Pardubického kraje, odboru životního prostředí a zemědělství, č. j.: 2144/2019/OŽPZ/Kp o dočasném odnětí ze dne 31. 12. 2018
 - Příloha č. 2: Potvrzení Českého báňského úřadu, zn.: 3266/03 o zaevidování dobývacího prostoru ze dne 18. 9. 2003
 - Příloha č. 3: Mapa Lom: Chvaletice – dotčené pozemky Lesů ČR, aktualizace k 1. 7. 2019 podle stavu k 31. 12. 2018 na podkladu katastrální mapy v měřítku 1 : 2 000
 - Příloha č. 4: Rozhodnutí Ministerstva stavebnictví ČSR, Československý kamenoprůmysl, generální ředitelství, zn.: DP-223/79 o stanovení dobývacího prostoru Chvaletice I ze dne 15. 1. 1979
 - Příloha č. 5: Mapa KN, DP k 1. 6. 2019 na podkladě katastrální mapy v měřítku 1 : 2 000 S grafickým znázorněním hranice dobývacího prostoru Chvaletice I
 - Příloha č. 6: Rozhodnutí Obvodního báňského úřadu v Trutnově, zn.: 1337/04/La/Lá o povolení hornické činnosti – otvírky, přípravy a dobývání výhradního ložiska v dobývacím prostoru Chvaletice I ze dne 3. 5. 2004
 - Příloha č. 7: Oprávnění Obvodního báňského úřadu pro území krajů Královéhradeckého a Pardubického, č. j.: SBS 33291/2015/OBÚ-09/1 ze dne 29. 10. 2015

— Příloha č. 8: Tabulka pozemků Lesů ČR dotčených těžební činností GRANITA s.r.o. na lomu Chvaletice vymezených smlouvou o pachtu č. 4010/2017 ze dne 22. 12. 2016 a jejího dodatku č. 1 ze dne 11. 9. 2017 se stavem k 31. 12. 2018 a aktualizací k 1. 7. 2019, včetně rozšíření od 1. 1. 2020 zpracovaná [redacted], hlavním důlním měřičem dne 1. 7. 2019

V Hradci Králové, dne 29 -10- 2019

Ve Skutči, dne 1.11.2019

Propachtovatel:

[redacted]

Ing. Josef Vojáček
generální ředitel


[redacted]

Pachtýř:

[redacted]

[redacted]
jednatel

[redacted]



KRAJSKÝ ÚŘAD
Pardubického kraje
odbor životního prostředí a zemědělství

Spisová značka: SpKrÚ 77155/2018/OŽPZ
Číslo jednací: 2144/2019/OŽPZ/Kp

Adresát:
Dle rozdělovníku

Vyřizuje: [redacted]
Telefon: [redacted]
e-mail: [redacted]

V Pardubicích: 31. 12. 2018

ROZHODNUTÍ

ÚČASTNÍK ŘÍZENÍ: GRANITA s.r.o., sídlo Vilibalda Svobody 695, 539 73 Skuteč, IČ 45270741

[redacted]
[redacted]
J [redacted]
[redacted]

Lesy České republiky, s.p., Přemyslova 1106/19, 500 08 Hradec Králové, IČ 42196451, zastoupené [redacted], lesním správcem LS Nasavrky

Krajský úřad Pardubického kraje (dále jen „Krajský úřad“), věcně a místně příslušný orgán státní správy lesů podle ustanovení § 29 odst. 1 a § 67 odst. 1 písm. g) zákona č. 129/2000 Sb., o krajích, a podle ustanovení § 11 zák. č. 500/2004 Sb., správní řád (dále jen „správní řád“) a dále podle § 48a odst. 1 písm. b) zák. č. 289/1995 Sb., o lesích a o změně a doplnění některých zákonů, ve znění pozdějších předpisů (dále jen lesní zákon), **r o z h o d í** takto :

I.

Žadateli, kterým je společnost GRANITA s.r.o., sídlo Skuteč, Vilibalda Svobody 695, PSČ 539 73, IČ 45270741, zástoupená jednatelem společnosti [redacted],

p o v o l u j e

v souladu s ust. § 13 odst. 1, § 15 odst. 1 a § 16 odst. 2 písm. c) lesního zákona

dočasné odnětí pozemků určených k plnění funkcí lesa (PUPFL),

tj. níže uvedených pozemkových parcel v katastrálním území Chvaletice, obec Chvaletice, okres Pardubice, na celkové výměře 2,5354 ha.

Dočasné odnětí je povoleno na **období od 1. 1. 2019 do 31. 12. 2049.**

Před vlastním odlesněním předmětných pozemků žadatel zajistí geometrické zaměření pozemků a viditelné označení hranic povoleného dočasného záboru PUPFL.

Seznam lesních pozemků, na kterých je povoleno dočasné odnětí:

Parcela číslo	Výměra m2	Výpočet ročního poplatku (dočasné odnětí) - Kč	Zaokrouhlení
544	1716		
543	1750		
542/1	1468		
541/1	1236		
539	910		
540/1	883		
538/1	2753		
537/1	1618		
536/1	180		
545/8	12840		
Celkem	25354		

Důvodem pro povolení dočasného odnětí PUPFL je pokračování hornické činnosti – otvírky, přípravy a dobývání výhradního ložiska v dobývacím prostoru (DP) Chvaletice I dle předložené dokumentace „Plán otvírky, přípravy a dobývání“, vypracované projektantem Josefem Židem, bytem Bukovice 123, 549 54 Police nad Metují a schválené Obvodním báňským úřadem v Trutnově pod č.j. 1337/04/La/Lá dne 3. 5. 2004.

Po skončení dočasného odnětí, tj. do 31. 12. 2049, žadatel zajistí zalesnění předmětných pozemků a jejich vrácení k opětovnému plnění funkcí lesa.

II.

V souladu s ust. § 16 odst. 2 písm. c) a d) lesního zákona

schvaluje

plán rekultivace na pozemcích p.č. 544, 543, 542/1, 541/1, 539, 540/1, 538/1, 537/1, 536/1 a 545/8 v katastrálním území Chvaletice dle dokumentace Plán otvírky, přípravy a dobývání, vypracované projektantem panem [REDAKCE] a schválené Obvodním báňským úřadem v Trutnově pod č.j. 1337/04/La/Lá dne 3. 5. 2004.

Biologická část plánu rekultivace „DP Chvaletice I“ je vypracována [REDAKCE] bytem Kejzlarova 1678, 500 12 Hradec Králové, IČO 61225673, datováno únor 2004, a je nedílnou součástí tohoto rozhodnutí,

stanovuje

žadatel, kterým je společnost **GRANITA s.r.o.**, sídlo **Skuteč, Vilibalda Svobody 695, PSČ 539 73, IČ 45270741**, zastoupená jednatelem společnosti [REDAKCE],

povinnost provést opětovné zalesnění pozemků

p.č. 544, 543, 542/1, 541/1, 539, 540/1, 538/1, 537/1, 536/1 a 545/8 v k.ú. Chvaletice podle výše schváleného plánu rekultivace, a to v termínu **do 31. 12. 2049**.

III.

V souladu s ust. § 17 odst. 1 lesního zákona orgán státní správy lesů

stanovuje

žadatel, kterým je společnost **GRANITA s.r.o., sídlo Skuteč, Vilibalda Svobody 695, PSČ 539 73, IČ 45270741**, zastoupená jednatelem společnosti [REDAKCE]

poplatek za dočasné odnětí pozemků určených k plnění funkcí lesů,

a to v celkové výši [REDAKCE] Kč/rok

(dvacetčtyřtisíce sedmsetšedesátosm korun českých za rok).

Splatnost tohoto poplatku je každoročně, vždy nejpozději do konce kalendářního roku, v němž odnětí trvá. V případě, že se odnětí uskuteční a bude ukončeno v průběhu kalendářního roku, stanoví se poplatek ve výši jedné dvanáctiny za každý, i započatý měsíc. Poplatek je splatný na účet Celního úřadu v Pardubicích, číslo účtu : [REDAKCE]

ODŮVODNĚNÍ

Krajský úřad obdržel žádost společnosti **GRANITA s.r.o., sídlo Skuteč, Vilibalda Svobody 695, PSČ 539 73, IČ 45270741**, zastoupené jednatelem společnosti [REDAKCE] (dále jen „žadatel“). Předmětem žádosti je dočasné odnětí lesních pozemků (pozemků určených k plnění funkcí lesa - dále PUPFL) na dobu od ledna 2019 do 31. 12. 2049, tj. na dobu 30ti let. Dočasným odnětím budou dotčeny lesní pozemky p.č. 544, 543, 542/1, 541/1, 539, 540/1, 538/1, 537/1, 536/1 a 545/8 v katastrálním území Chvaletice, obec Chvaletice, okres Pardubice. Celkový požadovaný dočasný zábor PUPFL se týká celých lesních pozemků a činí celkem 2,5354 ha.

Z doloženého výpisu z katastru nemovitostí - informace o parcele pro katastrální území Chvaletice, obec Chvaletice, okres Pardubice ze dne 5. 11. 2018 vyplývají následující skutečnosti

- Předmětný pozemek p.č. 545/8 v k.ú. Chvaletice je ve spoluvlastnictví Heleny [REDAKCE] (ideální 1/2) a [REDAKCE] [REDAKCE] (ideální 1/2), list vlastnictví č. 237.
- Předmětné pozemky p.č. 543, 542/1, 541/1, 539, 540/1, 537/1 a 536/1 jsou ve vlastnictví žadatele, tj. společnosti GRANITA s.r.o., sídlo Skuteč, Vilibalda Svobody 695, PSČ 539 73, IČ 45270741, list vlastnictví č. 162
- Předmětný pozemek p.č. 538/1 v k.ú. Chvaletice je ve spoluvlastnictví České republiky (ideální 1/2) a společnosti GRANITA s.r.o. (ideální 1/2), list vlastnictví č. 147.
- Předmětný pozemek p.č. 544 v k.ú. Chvaletice je vlastnictví České republiky, právo hospodařit s majetkem státu je svěřeno podniku Lesy České republiky, s.p., Přemyslova 1106/19, 500 08 Hradec Králové, IČ 42196451, list vlastnictví č. 209.

Žadatel doložil souhlas s provedením dočasného odnětí včetně odlesnění a provádění hornické činnosti na předmětných pozemcích, podepsaný dne 5. 11. 2018 [REDAKCE] a [REDAKCE], a dále rovněž souhlas podepsaný za Lesy České republiky, s.p., Přemyslova 1106/19, 500 08 Hradec Králové dne 16. 10. 2018 [REDAKCE]. Zároveň žadatel doložil plnou moc pro zastupování ve věcech odnětí předmětných pozemků ze dne 5. 11. 2018, podepsanou spoluvlastnicemi [REDAKCE] a [REDAKCE] [REDAKCE]

Jako důvod pro podání své žádosti žadatel uvádí, že se jedná o dočasné odnětí PUPFL, které je nutné pro pokračování hornické činnosti – otvírky, přípravy a dobývání výhradního ložiska v dobývacím prostoru (DP) Chvaletice I dle předložené dokumentace Plán otvírky, přípravy a dobývání, vypracované projektantem panem [REDAKCE], bytem Bukovice 123, 549 54 Police nad Metují a schválené Obvodním báňským úřadem v Trutnově pod č.j. 1337/04/La/Lá dne 3. 5. 2004. Po skončení dočasného odnětí, tj. od 1. 1. 2050, budou pozemky po předchozím zalesnění vráceny zpět k plnění funkcí lesa. Žadatel doložil oprávnění k hornické činnosti č.j. SBS 02218/2018/OBÚ-09/1 ze dne 29. 1. 2018.

Situace s předmětem řízení je správním orgánu známa z předchozího rozhodovacího procesu v měsíci září roku 2017, doloženého zejména Rozhodnutím Obvodního báňského

úřadu v Trutnově č.j. 3225/1/06/ku/Lá ze dne 2. 10. 2006, kterým byla povolena „změna č. 1 plánu otvirky, přípravy a dobývání výhradního ložiska stavebního kamene Chvaletice na období od roku 2006“. Změna spočívá v novém stanovení plánované výše těžby ročně maximálně 950 tis. tun, což celkem představuje 358 tis. m³ při objemové hmotnosti 2,66. Z provedeního místního šetření a jednání v lomu Chvaletice a navazujících lesních porostech vyplynula potřeba odnětí předmětných pozemků z důvodu nutnosti plynulého postupu těžby a zajištění bezpečnosti práce a provozu při provádění hornické činnosti (bezpečný a nutný předstih paty skrývkového řezu před prvním těžebním řezem), jak tyto požadavky vyplývají ze schváleného plánu otvirky, přípravy a dobývání výhradního ložiska stavebního kamene Chvaletice, a dále z důvodu potřeby dodávek skrývkového materiálu z vrchních vrstev jako násypového materiálu pro výstavbu úseků dálnic D11 a D35.

Předložená žádost obsahuje všechny další potřebné náležitosti stanovené vyhláškou ministerstva zemědělství č. 77/1996 Sb., o náležitostech žádosti o odnětí nebo omezení a podrobnostech o ochraně pozemků určených k plnění funkcí lesa, tj.: údaje z katastru nemovitostí týkající se dotčeného lesního pozemku, výpočet poplatku za dočasné odnětí, stanovisko odborného lesního hospodáře. Žadatel dále doložil prohlášení spoluvlastníků předmětných pozemků [redacted] a [redacted] že nepožadují náhradu škod na lesním porostu, a Znalecký posudek č. 1638/66/2018 ve věci komplexního výpočtu náhrad škod na lesních porostech, vypracovaný [redacted], Opletalova 690, Chrudim, kterým je vyčíslena škoda na lesních pozemcích p.č. 538/1 a 544 v k.ú. Chvaletice. Ze shromážděných podkladů dospěl krajský úřad k závěru, že jsou splněny zákonem stanovené podmínky pro povolení dočasného odnětí pozemků určených k plnění funkcí lesa podle předložené žádosti.

Zároveň krajský úřad schválil předložený plán rekultivace, který je součástí Plánu otvirky, přípravy a dobývání výhradního ložiska stavebního kamene Chvaletice, vypracovaného projektantem panem [redacted] a schváleného Obvodním báňským úřadem v Trutnově pod č.j. 1337/04/La/Lá dne 3. 5. 2004. Biologická část plánu rekultivace byla vypracována v únoru 2004 [redacted], bytem Kejzlarova 1678, 500 12 Hradec Králové, IČO 61225673, a je nedílnou součástí tohoto rozhodnutí. Obsahuje návrh dřevinné skladby pro zalesnění rekultivovaného území, množství a druh reprodukčního materiálu, způsob ošetření a ochrany vysázené kultury. Dle technického plánu sanací a rekultivací (příloha č. 7/1) tvoří předmětné pozemky součástí plochy 3 – plato lomu vč. komunikací vnitřních, plochy 4 - dočasné nad lomovou stěnou a plochy 5 lomové stěny. V bodu II. výroku tohoto rozhodnutí byl předložený plán rekultivace schválen a žadateli byla stanovena povinnost provést opětovné zalesnění na zrehabilitovaných plochách podle plánu rekultivace, a to v termínu nejpozději do 31. 12. 2049. Po ukončení rekultivace oznámí žadatel tuto skutečnost krajskému úřadu, aby mohlo být provedeno převzetí rekultivovaných pozemků vlastníky pozemků a aby mohla být ukončena povinnost placení poplatků za odnětí.

Výpočet poplatku za dočasné odnětí byl žadatelem předložen formou výpočtu žadatelem, vypočtená částka činí celkem [redacted] Kč za rok (podrobně je poplatek za jednotlivé pozemky rozepsán v bodu I. výroku rozhodnutí). V předloženém způsobu výpočtu neshledal krajský úřad pochybení. Poplatek za dočasné odnětí lesních pozemků (OLP) se stanovuje postupem dle přílohy k lesnímu zákonu, tj dle vztahu $OLP = PP \times CD \times f$, přičemž PP = průměrná roční potenciální produkce lesů v ČR (dlouhodobě 6,3 m³/ha), CD = průměrná cena dřeva na odvozním místě (pro rok 2018 vyhlášena $CD = [redacted]$ č/m³), f = faktor ekologické váhy lesa – zde $f = 1,4$. Žadatel je povinen tento poplatek zaplatit každoročně, nejpozději do konce kalendářního roku, v němž odnětí trvá. V případě, že se odnětí uskuteční a bude ukončeno v průběhu kalendářního roku, stanoví se poplatek ve výši jedné dvanáctiny za každý, i započatý měsíc. Poplatek je splatný na účet Celního úřadu v Pardubicích, číslo účtu : [redacted] [redacted] Jako variabilní symbol se při platbě uvede IČ plátce (žadatele). V souladu s § 17 odst. 4 lesního zákona připadá 40 % z poplatku obci, v jejímž katastrálním území došlo k odnětí (tj. obci Chvaletice), a 60 % Státnímu fondu životního prostředí. Poplatek, který je příjmem obce, může být použit jen pro zlepšení životního prostředí v obci nebo pro zachování lesa.

POUČENÍ

Proti tomuto rozhodnutí mohou účastníci řízení podle ustanovení § 83 odst. 1 správního řádu podat odvolání do 15 dnů ode dne jeho doručení k Ministerstvu zemědělství podáním učiněným u Krajského úřadu Pardubického kraje.

V odvolání se uvede, v jakém rozsahu se rozhodnutí napadá, namítaný rozpor s právními předpisy nebo nesprávnost rozhodnutí nebo řízení, jež mu předcházelo. Odvolání se podává v potřebném počtu stejnopisů podle ustanovení § 82 odst. 2 správního řádu. Nepodá-li účastník potřebný počet stejnopisů, vyhotoví je na jeho náklady Krajský úřad Pardubického kraje. Podané odvolání má v souladu s ustanovením § 85 odst. 1 správního řádu odkladný účinek. Odvolání jen proti odůvodnění rozhodnutí je nepřipustné.

vedoucí odboru
v zastoup. _____

„otisk razítka“

Rozdělovník :

GRANITA s.r.o., Vilibalda Svobody 695, 539 73 Skuteč,

Lesy České republiky, s.p., Přemyslova 1106/19, 500 08 Hradec Králové, IČ 42196451, ,
Lesní správa Nasavrky

Na vědomí :

Celní úřad Pardubice, Palackého 2659, 530 02 Pardubice (po nabytí právní moci rozhodnutí)

Příloha :

Plán rekultivace – technická a biologická rekultivace „DP Chvaletice“, vypracovaný Ing. _____, bytem Kejzlarova 1678, 500 12 Hradec Králové, IČO 61225673, v únoru 2004



ČESKÝ BÁŇSKÝ ÚŘAD V PRAZE

KOZÍ 4, P.O. BOX 302, 110 01 PRAHA 1 – STARÉ MĚSTO

DOŠLO DNE:

* / *

ČJ:

GRANITA s.r.o.

Vilibalda Svobody 695
539 73 Skuteč

Váš dopis značky/ze dne

Naše značka

Vyřizuje/linka

V Praze

F/251/09/03 /11.9. 2003 3266/03

18. září 2003


Potvrzení Českého báňského úřadu

Český báňský úřad vydává potvrzení ve smyslu ustanovení části druhé, čl. II, bodu 1. zákona č. 150/2003 Sb. a části třetí, čl. IV zákona č. 150/2003 Sb. (změna zákona č. 206/2002 Sb.) organizaci GRANITA s.r.o., se sídlem Skuteč, Vilibalda Svobody 695, PSČ: 539 73, Okres: Chrudim, IČ: 45270741 (dále jen „organizace“).

Organizace má zaevidovány v centrální evidenci Českého báňského úřadu dobývací prostory:

Díl	Folio	Evidován OBÚ	Název dobývacího prostoru	Čj. stanovení DP
7	0604	Trutnov	<i>Budislav</i>	1461/98/Po/So
7	0653	Trutnov	<i>Bystřec I</i>	DP-20/71
7	0515	Trutnov	<i>Chvaletice I</i>	DP-223-79
7	0208	Trutnov	<i>Skuteč (Humperky)</i>	OVZII/01597/63
7	0588	Trutnov	<i>Skuteč I</i>	0439/67

S pozdravem



ředitel II. odboru
Povrchové dobývání, výbušniny
a využívání nerostných surovin



Lom: CHVALETICE

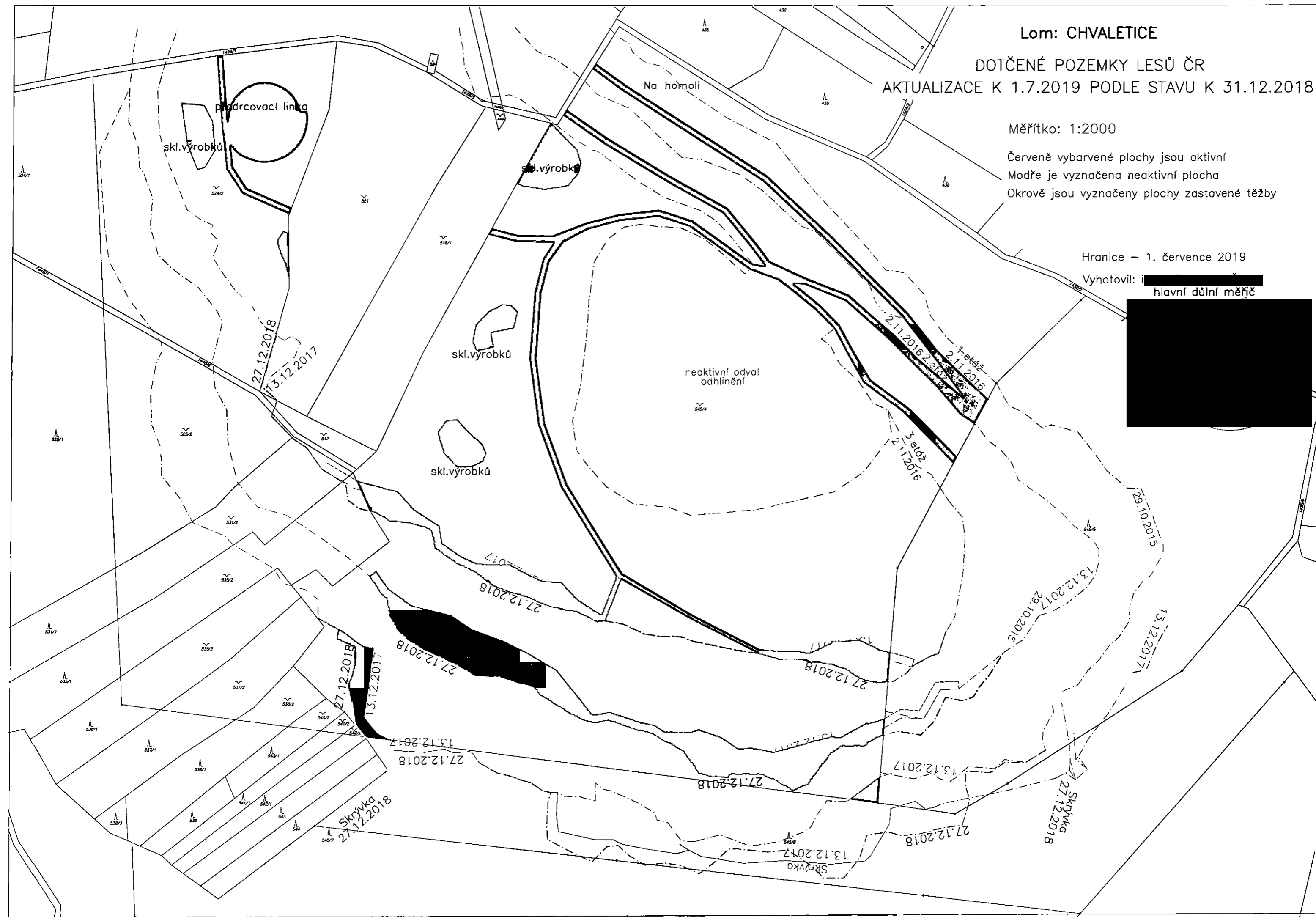

DOTČENÉ POZEMKY LESŮ ČR
AKTUALIZACE K 1.7.2019 PODLE STAVU K 31.12.2018

Měřítko: 1:2000

Červeně vybarvené plochy jsou aktivní
Modře je vyznačena neaktivní plocha
Okrově jsou vyznačeny plochy zastavené těžby

Hranice – 1. července 2019

Vyhotovil: [redacted]
hlavní důlní měřič



GRANITA s. r. o.
Lamačova 657/8
152 00 Praha 5
DIČ: 005-452 70 741

17
3

Ústřední hospodářský orgán: Ministerstvo stavebnictví ČSR
Orgán pověřený: Čs. kamenoprůmysl, generální ředitelství

Rozhodnutí DP-223/79

Jakožto ústřední hospodářský orgán
Gen. ředitelství Čs. kamenoprůmyslu jakožto orgán pověřený
rozhodnutím ze dne 15.1.1979 zn. DP-223/79

k návrhu tělebního národního podniku Středočeské kamenolomy a šterko-
pískovny n.p. Praha

ze dne 10.1.1979 zn. 22/15/Bou a na základě

~~projednání o převodu mezi~~
stanoví ve smyslu § 21 odst. 2 zákona č. 41/1957 Sb. ~~o~~
v Praze tělebnímu národnímu podniku Středočeské kamenolomy a šterko-
pískovny n.p. Praha

GR ČSK
a ČBU

tento dobývací prostor: Chvalatice I.
1. Název dobývacího prostoru: **CHVALETICE I.**

Plošný rozsah: 69 ha 18 a

Hranice dobývacího prostoru na povrchu jsou tvořeny stranami nepravidelného 6
žesti úhelníka s vrcholy určenými souřadnicemi udanými v platném souřadnicovém
systému (Křiváková - Čoupský)

Vrchol	Souřadnice
7	671.148,32 1.059.946,66
19	671.455,94 1.059.717,82
20	671.713,35 1.059.990,22
21	671.674,75 1.060.684,84
22	670.817,83 1.060.705,58
23	670.796,48 1.060.139,58

Středočeské kamenolomy a šterko-
pískovny n.p. - podnikové ředitelství Praha
dodáno 9. dubna 1979
2101

Prostorové hranice dobývacího prostoru pod povrchem jsou určeny svislými rovinami vedenými
povrchovými hranicemi.

Dobývací prostor se rozkládá na katastrálním území

obce: Chvaletice okres: Pardubice kraji: Východočeský

2. Dobývací prostor se stanoví pro dobývání: kamene

V dobývacím prostoru byla (nebyla) zjištěna průmyslově dobývatelná ložiska žuly k výrobě
drceného kamenniva

Zásoby celkem 18,506.000 m³ zahrnuté do dobývacího prostoru
byly schváleny KKZ výměrem č. j. 976-05/72-69 ze dne 11.11.1969

3. Omezení dobývání nebo zvláštní technické podmínky pro jeho provádění v místech uvedených
v § 5 odstavce 4 vyhl. č. 260/1957 O. l.

1. Těžbou nebude dotčena stabilita stožárů linky vysokého
napětí.

2. Během provozu lomu budou provedena opatření pro zajištění
bezpečnosti osob a objektů obce Chvaletice.


Tímto rozhodnutím se provádí změna dobývacího prostoru Chva-
letice, zaevid. na ČBÚ v knize 7 str. 515. Změna spočívá v
odd. části DP podle tohoto rozhodnutí, s ponecháním zoytkové
rozlohy dosavadní těžební organizací.

ČESKOSLOVENSKÁ
KAMENOPRO
Razítko a podpis ústř. hosp. orgánu:

Generální ředitel :

Generální ředitel :
150 49 PRAHA

- Rozdělovník :
- 1. GŘ ČSK
 - 2. ČBÚ Praha
 - 3. OBÚ Trutnov
 - 4. KNV Hradec
 - 5. SKŠ Praha
 - 6. ONV Pardubice
 - 7. MSV ČSR

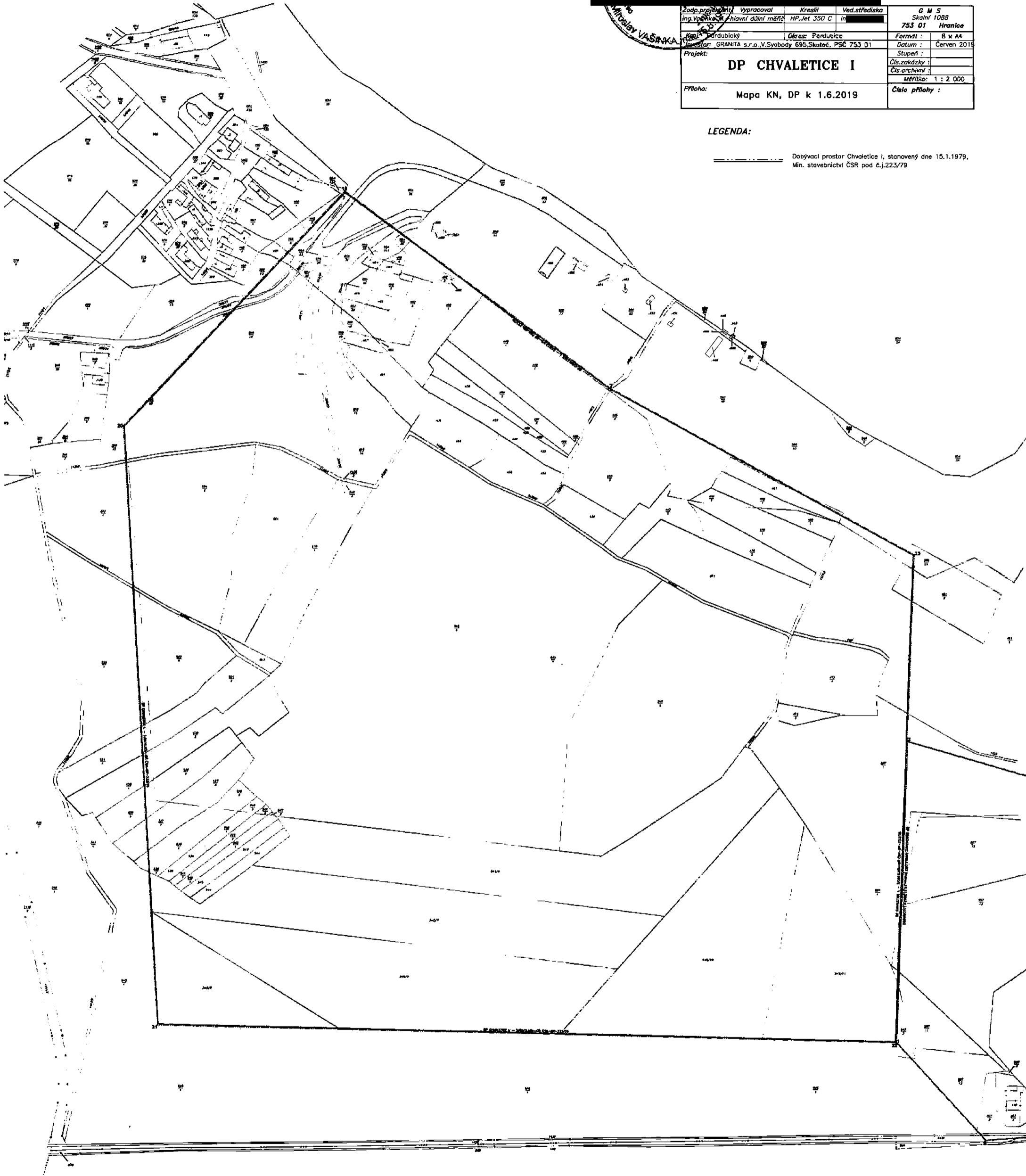


Miroslav VAŠINKA

Zodp. projektant ing. Vašík M., hlavní dělní měřič	Vypracoval HP, Jet 350 C	Kreslil ir	Ved. střediska G M S Skalná 1088 753 01 Hranice
Kraj: Pardubický	Okres: Pardubice	Farmář: B x A4	Formát: B x A4
Investor: GRANITA s.r.o., V.Svobody 695, Skuteč, PSČ 753 01		Datum: Červen 2019	
Projekt:	DP CHVALETICE I	Stupeň:	
		Čís. zakázky:	
		Čís. archivu:	
		Měřítko: 1 : 2 000	
Příloha:	Mapa KN, DP k 1.6.2019	Číslo přílohy:	

LEGENDA:

————— Dobývací prostor Chvaletice I, stanovený dne 15.1.1979,
Mín. stavebnictví ČSR pod č.j.223/79





OBVODNÍ BÁŇSKÝ ÚŘAD V TRUTNOVĚ

LOMNÍ 357, 541 11 TRUTNOV

11. 4. 2004

GRANITA s.r.o. V. Svobody 695 Skuteč 539 73	LESY ČESKÉ REPUBLIKY Lesní správa Ronov nad Doubr. Došlo dne 6 -05- 2004 č. j. 586
---	--

Váš dopis značky/ze dne	Naše značka	Vyřizuje/linka	V Trutnově
0	1337/04/La/Lá	██████████	3.5.2004

Rozhodnutí

Na základě Vaší žádosti zaevidované dne 5.3.2004 pod čj. 701/04 a s ohledem na výsledek ústního jednání spojeného s místním šetřením, které se konalo dne 16.4.2004 v zasedací místnosti organizace GRANITA s.r.o. na provozovně ve Chvaleticích,

p o v o l u j e

Obvodní báňský úřad (dále jen OBÚ) v Trutnově podle ustanovení § 41 odst. 2 písm. b) zákona ČNR č. 61/1988 Sb., o hornické činnosti, výbušninách a o státní báňské správě, ve znění pozdějších zákonů

hornickou činnost – otvírku, přípravu a dobývání výhradního ložiska v dobývacím prostoru (dále jen DP) Chvaletice I

pro organizaci GRANITA s.r.o., se sídlem V. Svobody 695, 539 73 Skuteč, IČ: 452 70 741, na základě předložené dokumentace – Plánu otvírky, přípravy a dobývání, vypracovaného projektantem panem ██████████

Současně s tím OBÚ v Trutnově podle ustanovení § 41 odst. 2 písm. i) citovaného zákona, v souladu s ustanovením § 27 odst. 2 citovaného zákona

p o v o l u j e

trhací práce velkého a malého rozsahu při hornické činnosti

organizaci GRANITA s.r.o., se sídlem V. Svobody 695, 539 73 Skuteč IČ: 452 70 741, na základě předloženého Generelního projektu clonových odstřelů a technologického postupu trhacích prací malého rozsahu pro provozovnu Chvaletice, který tvoří součást předloženého Plánu otvírky, přípravy a dobývání a který zpracoval technický vedoucí odstřelů (dále jen TVO) organizace ██████████

Zároveň podle ustanovení § 41 odst. 2 písm. c) citovaného zákona a v souladu s ustanovením § 37a odst. 2 zákona č. 44/1988 Sb., o ochraně a využití nerostného bohatství (horní zákon), ve znění pozdějších zákonů OBÚ v Trutnově

s c h v a l u j e

vytváření finančních rezerv na sanaci a rekultivaci pozemků dotčených vlivy dobývání ve výši 0,93 Kč na vytěženou tunu suroviny a vytváření finančních rezerv pro vypořádání důlních škod ve výši ██████████/rok.

Hornická činnost – otvírka, příprava a dobývání výhradního ložiska v DP Chvaletice I, trhací práce při hornické činnosti a tvorba finančních rezerv se povoluje za dodržení těchto podmínek:

1. Hornická činnost a trhací práce mohou být prováděny jen na pozemcích, které jsou ve vlastnictví těžební organizace. Tyto činnosti smí být prováděny i na pozemcích cizích, ale pouze se souhlasem vlastníka, avšak jen při dodržení podmínek, stanovených ve smlouvě (dohodě), uzavřené těžební organizací s vlastníkem pozemku. Pokud dohodnuté podmínky nebudou plněny, musí být hornická činnost a trhací práce až do doby vyřešení střetu zastaveny.
2. Veškerou dopravu lze provádět pouze po účelových komunikacích.
3. Viditelně označit hranice odsouhlaseného dočasného záboru v terénu a zajistit jejich respektování při hornické činnosti.
4. Před zahájením těžebních prací v rozšířené části provést skrytí svrchních zúrodnitelných vrstev půdy (ornice a podorniči) z odnímané plochy.
5. Skrytou zeminu deponovat zvlášť od ostatních hmot a použít pro účely sanace a rekultivace v DP Chvaletice I.
6. Velikost celkové a dílčí nálože připadající na jeden časový stupeň el. rozněcovadla musí být střelmistrem volena tak, aby nedošlo při provádění trhacích prací k ohrožení bezpečnosti osob, majetku, staveb, inženýrských sítí a jiných zařízení. Hmotnosti náloží uvedené v předloženém technologickém postupu nesmí být překročeny. Velikost celkové nálože nesmí překročit 6.000 kg.
7. Manipulační prostor musí být střelmistrem vyznačen červenými praporečky.
8. Střelmistr včas poučí hlídky o jejich povinnostech a zabezpečí jejich rozestavení.
9. Bezpečnostní okruh musí mít vždy větší rozsah než území ohrožené odstřelem a musí být včas a řádně vyklizen a uzavřen dostatečným počtem hlídek, přičemž nesmí dojít k ohrožení pozemků, objektů, které nejsou ve vlastnictví organizace, pokud k takovéto činnosti a ke vstupu na cizí pozemky nebyl organizaci udělen souhlas.
10. Se způsobem zajištění bezpečnostního okruhu a s významem signálů musí být seznámeny všechny osoby, kterých se to týká.
11. Střelmistr nebo TVO, který bude trhací práce provádět, musí před provedením odpalu zabezpečit místo trhací práce tak, aby nedošlo k nežádoucímu rozletu.
12. Zjistí-li střelmistr, nebo TVO, že z jakýchkoliv důvodů nelze trhací práce provést v souladu s tímto rozhodnutím, generelním projektem clonových odstřelů, technologickým postupem, bezpečnostními předpisy, nebo že by provedení trhací práce mělo za následek újmu na zdraví nebo majetku, nesmí se trhací práce připravovat ani provést.
13. Případné vzniklé škody, úrazy, nehody a nebezpečné stavy, které by v souvislosti s přípravou a prováděním trhacích prací vznikly, musí být ihned oznámeny OBÚ v Trutnově a příslušnému útvaru Policie ČR. Za případné škody způsobené účinky trhacích prací nese plnou odpovědnost ten, kdo trhací práce prováděl.
14. Při provádění trhacích prací velkého rozsahu při hornické činnosti v místech, kde byly zjištěny nepravdivosti geologické stavby horninového masivu, nebo kde došlo k mechanickému narušení hornin z jiných důvodů stanovit:
 - způsob měření sklonů a směrů vývrtů,
 - provádění těchto měření,
 - pořizovat záznamy o výsledcích těchto měření.
 Rovněž tak provádět písemné vyhodnocování provedených měření vývrtů TVO, popř. ZTVO, zda sklony a směry vývrtů odpovídají projektovaným údajům a to před provedením odstřelu, jehož se to týká. Rovněž tak i stanovit způsob eliminování případných rozdílů ve zjištěných údajích.
15. V každém kalendářním roce musí být provedena uzávěrka vytvořených finančních rezerv. Výsledky uzávěrky vytvořených rezerv předloží organizace OBÚ v Trutnově nejpozději do konce 1. čtvrtletí následujícího roku.

k čj. 1337/04

16. Nejpozději do 31.12.2004 předložit na OBÚ v Trutnově povolení k vypouštění důlních vod z lomu Chvaletice.
17. Nejpozději 30 dnů před zahájením zemních prací (skrývek) bude s oprávněným archeologickým pracovištěm uzavřena dohoda o podmínkách, za jakých bude záchranný archeologický výzkum v prostoru skrývek proveden.
18. Roční těžba suroviny nepřekročí 500.000 t.
19. Platnost tohoto rozhodnutí končí vytěžením zásob vyznačených v grafické části Plánu otvírky, přípravy a dobývání.

Toto rozhodnutí založte do sbírky rozhodnutí státní báňské správy a s jeho obsahem seznámte všechny zaměstnance, kterých se toto povolení týká.

Odůvodnění:

Dne 5.3.2004 byla zdejším úřadem pod čj. 701/04 zaevidována žádost organizace GRANITA s.r.o., se sídlem V. Svobody 695, 539 73 Skuteč IČ: 452 70 741, (dále jen organizace) o povolení hornické činnosti – otvírky, přípravy a dobývání výhradního ložiska, žádost o povolení trhacích prací velkého a malého rozsahu při hornické činnosti a žádost o schválení tvorby finančních rezerv pro vypořádání důlních škod a na sanaci a rekultivaci pozemků dotčených vlivem dobývání v DP Chvaletice I.

OBÚ v Trutnově zahájil dnem podání správní řízení a oznámil dopisem čj. 701/04La/Lá dne 29.3.2004 termín ústního jednání spojeného s místním šetřením dotčeným orgánům státní správy a účastníkům řízení na 16.4.2004 v 9:00 hod. v zasedací místnosti organizace na provozovně ve Chvaleticích. Na základě tohoto ústního jednání byl pořízen obvodním báňským inspektorem Obvodního báňského úřadu v Trutnově protokol, který je na OBÚ zaevidován pod čj. 1337/04. Součástí tohoto protokolu je také presenční listina přítomných.

Organizace spolu s výše uvedenou žádostí předložila také doklady o vyřešení střetů zájmů.

K žádosti organizace rovněž doložila kolkové známky ve výši [REDAKCE] podle Sazebníku správních poplatků, který tvoří přílohu k zákonu č. 368/1992 Sb., ve znění pozdějších zákonů.

Spolu se žádostí organizace předložila grafickou a mapovou dokumentaci a v rámci předložené dokumentace další stanoviska:

- Souhlasné stanovisko organizace České energetické závody s.p. „v likvidaci“ se sídlem Kodaňská 46, 100 10 Praha 10, ze dne 27.1.2004, čj. ČEZ s.p.l./22-04,
- Souhlasné stanovisko organizace ČEZ a.s. ze dne 5.2.2004, čj. 35106/5.2.04,
- Souhlasné stanovisko organizace Lesy České republiky se sídlem Zámecká 1, 538 42 Ronov nad Doubravou ze dne 2.2.2004,
- Souhlasné stanovisko pana [REDAKCE] 142 00 Praha 4. ze dne 16.12.2003,
- Souhlasné stanovisko pana [REDAKCE] 3, [REDAKCE], ze dne 27.11.2003,
- Souhlasné stanovisko pana [REDAKCE] ze dne 16.12.2003,
- Souhlasné stanovisko paní [REDAKCE] ze dne 19.1.2004,
- Souhlasné stanovisko paní [REDAKCE] ze dne 17.12.2003,
- Souhlasné stanovisko paní [REDAKCE], ze dne 17.12.2003,

- Souhlasné stanovisko [redacted]
- Souhlasné stanovisko p [redacted] 16.12.2003,
- Souhlasné stanovisko pana [redacted] ze dne 5.12.2003,
- Souhlasné stanovisko pana [redacted] ze dne 17.12.2003,
- Souhlasné stanovisko Města Chvaletice se sídlem U stadionu 237, 533 12 Chvaletice, ze dne 27.5.2003, č.j. 81/2003,
- Souhlasné stanovisko p [redacted] ze dne 16.12.2003,
- Souhlasné stanovisko p [redacted], 530 02 Pardubice ze dne 4.2.2004,
- Souhlasné stanovisko [redacted] - [redacted] ze dne 4.2.2004,
- Souhlasné stanovisko organizace HOL.ZHANDEL s.r.o., se sídlem TGM 685, Kardašova Řečice,
- Souhlasné stanovisko organizace SK EKO Pardubice s.r.o. se sídlem Semtín č.p. 80, 533 53 Pardubice, ze dne 27.1.2004,
- Souhlasné stanovisko Pozemkového fondu České Republiky, se sídlem Ve Smečkách 33, 110 00 Praha 1, ze dne 28.5.2003,
- Souhlasné stanovisko Městského úřadu Chvaletice, odboru výstavby a územního plánování se sídlem U stadionu 237, 533 12 Chvaletice ze dne 13.5.2003,
- Souhlasné stanovisko Krajského úřadu Pardubického kraje, odboru životního prostředí a zemědělství, 532 11 Pardubice ze dne 24.6.2003,
- Závěr zjišťovacího řízení Krajského úřadu Pardubického kraje, odboru životního prostředí a zemědělství ze dne 9.9.2003,
- Stanovisko České inspekce životního prostředí, oblastního inspektorátu Hradec Králové, ul. Resslova 1229, 500 02 Hradec Králové ze dne 3.9.2003,
- Vyjádření orgánů státní zprávy ochrany životního prostředí Krajského úřadu Pardubického kraje k záměru Pokračování těžby v lomu Chvaletice ze dne 12.8.2003,
- Stanovisko Městského úřadu Přelouč, odboru životního prostředí, se sídlem Hradecká 1383, 535 01 Přelouč ze dne 5.9.2003,
- Rozhodnutí bývalého okresního úřadu v Pardubicích, referátu životního prostředí, se sídlem nám. Republiky 12, 530 02 Pardubice - stanovení podmínek vypouštění k vypouštění důlních vod s platností do 31.12.2004,
- Společné vyjádření odboru životního prostředí Městského úřadu v Přelouči, se sídlem Masarykovo nám. 25, 535 33 Přelouč,
- Rozhodnutí Městského úřadu Přelouč, odboru životního prostředí, se sídlem Masarykovo nám. 25, 535 33 Přelouč s pokračováním těžby, ze dne 20.2.2004,
- Souhlasné stanovisko Správy a údržby silnic Pardubického kraje, se sídlem Doubravice 98, 533 53 Pardubice,
- Souhlasné stanovisko Magistrátu města Pardubic, odboru rozvoje a strategie, se sídlem Pernštýnské nám. 1 530 21 Pardubice ze dne 10.6.2003,
- Vyjádření Národního památkového ústavu, územní odborné pracoviště v Pardubicích se sídlem Zámek 4, 531 16 Pardubice, ze dne 11.2.2004,
- Souhlasné stanovisko Krajské hygienické stanice Pardubického kraje, oddělení hygieny obecné a komunální se sídlem Klášterní 54, 530 02 Pardubice, ze dne 6.2.2004,
- Souhlasné stanovisko VUSS Pardubice ze dne 2.6.2003,
- Souhlasné stanovisko organizace Východočeské energetiky, a.s. člen skupiny ČEZ, se sídlem Sladkovského 215, Hradec Králové PS JIH Arnošta z Pardubic 2082, 531 17 Pardubice ze dne 14.1.2004,

k čj. 1337/04

- Souhlasné stanovisko organizace Východočeská plynárenská, a.s. Hradec Králové se sídlem regionální středisko ul. Dělnická 392, 530 03 Pardubice ze dne 3.2.2004,
- Souhlasné stanovisko organizace ČESKÝ TELECOM, a.s. Divize sítí se sídlem Masarykovo nám. 2655, 531 84 Pardubice, ze dne 28.1.2004,
- Souhlasné stanovisko organizace Vodovody a kanalizace, a.s. se sídlem Teplého 2014, 530 02 Pardubice, ze dne 6.2.2004.

Dne 23.4.2004 bylo na OBÚ v Trutnově zaevidováno pod čj. 1448/04 doplnění žádosti organizace. Organizace předložila ověřenou plnou moc [REDAKCE] bytem ul. D [REDAKCE] v, kterou jako zmocnitel udělil dnem 16.2.2004 panu [REDAKCE] [REDAKCE] aby jménem zmocnitele uzavřel s firmou GRANITA s.r.o., IČ: 452 70 741 kupní smlouvu na prodej spoluvlastnického podílu na p.p.č. 535/1 v k.ú. obce Chvaletice, zapsané na LV 92 pro stejnojmennou obec a katastrální území. Součástí tohoto doplnění je rovněž kopie kupní smlouvy uzavřené na jedné straně mezi paní L [REDAKCE] [REDAKCE] a panem [REDAKCE] [REDAKCE], zastoupeným v plné moci Ing. [REDAKCE] (dále jen prodávající) a na straně druhé organizací GRANITA s.r.o., IČ 452 70 741 se sídlem V. Svobody 695, 539 73 Skuteč (dále jen kupující). Proávající jsou podílovými spoluvlastníky a to každý jednou polovinou vzhledem k celku p.p.č. 535/1 v k.ú. Chvaletice, zapsané na LV 92 pro stejnojmennou obec a katastrální území. Proávající touto kupní smlouvou prodal kupujícímu p.p.č. 535/1 v k.ú. Chvaletice. Podle předloženého informativního výpisu z katastru nemovitostí byl dnem 21.4.2004 proveden vklad vlastnického práva do katastru nemovitostí na výše uvedený pozemek ve prospěch kupujícího – firmy GRANITA s.r.o., IČ 452 70 741 se sídlem V. Svobody 695, 539 73 Skuteč. Na základě výše uvedeného již nebude toto rozhodnutí o povolení hornické činnosti zasláno paní Libuši Dvořákové, bytem nábřeží Závodu míru 530 02 Pardubice a rovněž nebude rozhodnutí o povolení hornické činnosti zasláno panu [REDAKCE] [REDAKCE]

Při posuzování podané žádosti vycházel OBÚ v Trutnově rovněž z rozhodnutí, která byla vydána orgány státní správy a která souvisí s povolovanou hornickou činností. Tímto rozhodnutím nejsou tato rozhodnutí dotčena.

Povolující podmínka č. 15 tohoto rozhodnutí zabezpečuje předpoklady pro výkon vrchního dozoru státní báňské správy. Touto podmínkou se organizace nezbavuje povinnosti provádět účetní závěrku vyplývající ze zákona č. 513/1991 Sb., ve znění pozdějších zákonů, zákona č. 563/1991 Sb., ve znění pozdějších zákonů a předpisů vydaných na jejich základě.

Povolující podmínka č. 16 tohoto rozhodnutí je stanovena na základě rozhodnutí bývalého Okresního úřadu v Pardubicích, referátu životního prostředí, se sídlem nám. Republiky 12, 530 02 Pardubice, platnost tohoto rozhodnutí byla omezena do 31.12.2004.

Povolující podmínka č. 17 tohoto rozhodnutí byla stanovena na základě stanoviska a podmínek Národního památkového ústavu, územního odborného pracoviště v Pardubicích se sídlem Zámek 4, 531 16 Pardubice, ze dne 11.2.2004, neboť je zde registrována sídelní aktivita prokazující osídlení v období středověku.

Podmínka č. 18 vychází ze závěru zjišťovacího řízení vydaného Krajským úřadem Pardubického kraje dne 9.9.2003 pod čj. OŽPZ/14317/03/FE.

k čj. 1337/04

V ostatních povolovacích podmínkách výrokové části tohoto rozhodnutí jsou zohledněny připomínky, požadavky a podmínky z písemných vyjádření a stanovisek, které organizace doložila ke správnímu řízení. Další podmínky uvedené ve výrokové části rozhodnutí jsou stanoveny na základě místních podmínek tak, aby byla zajištěna bezpečnost a ochrana zdraví při práci a bezpečnost provozu.

Podmínkou č. 19 byla omezena platnost tohoto rozhodnutí podle grafické části Plánu otvirky, přípravy a dobývání.

Před započítím činností musí být vypracována příslušná provozní dokumentace, která musí splňovat požadavky předpisů a vyhlášek k zajištění bezpečnosti práce a provozu.



V průběhu řízení a při místním šetření nebyly zjištěny takové závady a nedostatky, zejména v oblasti bezpečnosti a ochrany zdraví při práci a bezpečnosti provozu, které by bránily povolení výše uvedené činnosti, proto bylo rozhodnuto, jak je výše uvedeno.

Poučení o opravném prostředku:

Proti tomuto rozhodnutí je možno podat odvolání ve lhůtě 15 dnů od oznámení k Českému báňskému úřadu v Praze prostřednictvím Obvodního báňského úřadu v Trutnově (§ 53 zákona č. 71/1967 Sb., o správním řízení).

Příloha:

- 1 paré dokumentace POPD, generel TPVR a technologický postup TPMR



předseda úřadu

Rozdělovník: ./



k čj. 1337/04

Rozdělovník:

A) Účastníci řízení:

- ČEZ, státní podnik v likvidaci, Kodaňská 46, 100 10 Praha 10
- Lesy ČR s.p., Hradec Králové, lesní správa, Zámecká 1, 538 42 Ronov nad Doubravou
- Lesy ČR s.p., Přemyslova 1106, 501 68 Hradec Králové
- [REDACTED]
- [REDACTED]
- [REDACTED]
- [REDACTED]
- [REDACTED]
- [REDACTED]
- [REDACTED]
- [REDACTED]
- [REDACTED]
- [REDACTED]
- [REDACTED]
- [REDACTED]
- [REDACTED]
- Město Chvaletice
- ČEZ, a.s. Duhová 2/1444, 140 53 Praha 4
- HOLZHANDEL, s.r.o., Kardašova Řečice TGM 685, PSČ 387 21
- [REDACTED]
- SK-EKO Pardubice s.r.o., Semtín 80, 533 53 Pardubice
- Pozemkový fond ČR, Boženy Němcové 231, 530 02 Pardubice
- Správa a údržba silnic Pardubického kraje, Doubravice 98, 533 33 Pardubice
- Východočeská energetika a.s., Sladkovského 215 501 03 Hradec Králové
- Východočeská plynárenská a.s., regionální středisko Pardubice, Dělnická 392, 530 03 Pardubice
- Český Telecom a.s., Masarykovo nám. 2655, 531 84 Pardubice
- Vodovody a kanalizace a.s., Teplého 2014, 530 02 Pardubice

B) Dotčené orgány státní správy:

- MěÚ Chvaletice, odbor výstavby a územního plánování, U stadionu 237, 533 12 Chvaletice
- MŽP ČR, OVSS VI Hradec Králové
- Krajský úřad Pardubického kraje, odbor životního prostředí a zemědělství 532 11 Pardubice
- ČIŽP, Resslova 1229, 500 02 Hradec Králové
- Městský úřad Přelouč, odbor životního prostředí Masarykovo nám. 25, 535 33 Přelouč
- Magistrát města Pardubice, odbor rozvoje a strategie, Pernštýnské nám. 1, 530 21 Pardubice
- Národní památkový ústav, Zámek 4, 531 16 Pardubice
- Krajská hygienická stanice Pardubického kraje, Klášterní 54, 530 02 Pardubice
- VUSS, 530 02 Pardubice (čj. 98203/ÚP/2003/1420)



Toto rozhodnutí nabylo
právní moci dne 16.11.2015

je vykonatelné dne

Obvodní báňský úřad pro území

Královéhradeckého a Pardubického

dne 24.11.2015



OBVODNÍ BÁŇSKÝ ÚŘAD

PRO ÚZEMÍ KRAJŮ KRÁLOVÉHRADECKÉHO A PARDUBICKÉHO

Čj. SBS 33291/2015/OBÚ-09/1

Na základě žádosti účastníka řízení podle ustanovení § 27 odst. 1 zákona č. 500/2004 Sb., ve znění pozdějších zákonů organizace GRANITA s.r.o., se sídlem: Skuteč, Vilibalda Svobody 695, okres Chrudim, PSČ 539 73, IČ 452 70 741, Obvodní báňský úřad pro území krajů Královéhradeckého a Pardubického podle ustanovení § 41 odst. 2 písm. m) zákona ČNR č. 61/1988 Sb., o hornické činnosti, výbušninách a o státní báňské správě, ve znění doplňujících zákonů a podle ustanovení § 1 odst. 2 vyhlášky ČBÚ č. 15/1995 Sb., o oprávnění k hornické činnosti a činnosti prováděné hornickým způsobem, jakož i k projektování objektů a zařízení, které jsou součástí těchto činností,

v y d á v á

o p r á v n ě n í

k hornické činnosti

Obchodní jméno: GRANITA s.r.o.

Sídlo: Skuteč, Vilibalda Svobody 695, okres Chrudim, PSČ 539 73

Identifikační číslo: 452 70 741

Pro předmět činnosti: (podle § 2 písm. b), c), d) a e) citovaného zákona)

- *otvírka, příprava a dobývání výhradních ložisek povrchoвым způsobem,*
- *zřizování, zajišťování a likvidace lomů,*
- *úprava a zušlechťování nerostů prováděné v souvislosti s jejich dobýváním,*
- *zřizování a provozování odvalů, výsypek a odkališť při výše uváděných činnostech.*

Jméno a příjmení závodního lomu: [redacted]

Narozen: 30.4.1976

Osvědčení: závodního lomu vydané OBÚ v Trutnově pod Čj. 455/07 dne 15.2.2007

Jméno a příjmení závodního lomu: [redacted]

Narozen: 11.5.1948

Osvědčení: závodního lomu vydané OBÚ v Trutnově pod Čj. 538/96 dne 22.2.1996

Jméno a příjmení závodního lomu: [redacted]

Narozen: 8.3.1976

Osvědčení: závodního lomu vydané OBÚ v Trutnově pod Čj. 1991/99 dne 3.11.1999

Jméno a příjmení závodního lomu: [redacted] k

Narozen: 27.3.1976

Osvědčení: závodního lomu vydané OBÚ pro území krajů Královéhradeckého a Pardubického pod Čj. SBS/27737/2015/OBÚ-09/2 dne 29.10.2015

Jméno a příjmení závodního lomu: [redacted] a

Narozen: 27.3.1976

Osvědčení: závodního lomu vydané OBÚ pro území krajů Plzeňského a Jihočeského pod Čj. SBS/29273/2012/OBÚ-06/3 dne 2.10.2012

Jméno a příjmení báňského projektanta: I [redacted]

Narozen: 17.12.1982

Osvědčení: projektanta vydané OBÚ v Trutnově pod Čj. 455/I/07 dne 15.2.2007

Tímto rozhodnutím, kterým byla provedena změna oprávnění k hornické činnosti, se ruší rozhodnutí vydané OBÚ pro území krajů Královéhradeckého a Pardubického pod Čj. SBS/36261/2012 dne 20.10.2012 (§ 67 odst. 1 zákona č. 500/2004 Sb., správní řád).



Odůvodnění:

Obvodní báňský řad pro území krajů Královéhradeckého a Pardubického (dále jen OBÚ) obdržel žádost organizace GRANITA s.r.o., se sídlem: Skuteč, Vilibalda Svobody 695, okres Chrudim, PSČ 539 73, IČ 452 70 741 o změnu oprávnění k hornické činnosti vzhledem ke změně závodních lomů. Obvodní báňský řad pro území krajů Královéhradeckého a Pardubického žádosti vyhověl v plném rozsahu.

Poučení o opravném prostředku:

Proti tomuto rozhodnutí je možno podat odvolání ve lhůtě 15 dnů od oznámení k Českému báňskému úřadu v Praze prostřednictvím Obvodního báňského úřadu pro území krajů Královéhradeckého a Pardubického, Wonkova 1142, 500 02 Hradec Králové (§ 81 odst. 1 zákona č. 500/2004 Sb., správní řád). Podané odvolání musí splňovat náležitosti ustanovení § 82 správního řádu.

V Hradci Králové dne 29.10.2015



předseda úřadu

Rozdělovník:

- Finanční úřad pro Pardubický kraj, Pardubice
- Český statistický úřad Pardubice

Pozemky Lesů ČR dotčených těžební činností společností GRANITA s.r.o. na lomu Chvaletice vymezených smlouvou o pachtu č.4010/2017 ze dne 22.12.2016 a jejího dodatku č.1 ze dne 11.9.2017 se stavem k 31.12.2018 a aktualizací k 1.7.2019, včetně rozšíření od 1.1.2020

NÁZEV POLOŽKY	PARCELA ČÍSLO V m2					Výměra celkem v m2
	544	517	524/2	525/2	545/4	
Plochy v aktivní těžbě			3 128		16 830	19 958
Plochy neaktivní	1 716				25 697	27 413
Plochy dotčené dřívější těžbou-nyní netěžené		849	18 727	5 561	85 837	110 974
CELKEM	1 716	849	21 855	5 561	128 364	158 345

V Hranicích 1.7.2019

Zpracov:

Hlavní důlní měřič

