



S00JX019VDNV

**Statutární město Zlín**

náměstí Míru 12, 760 01 Zlín,  
jehož jménem jedná: Ing. et Ing. Jiří Korec, primátor  
zástupce ve věcech smluvních: Mgr. Pavel Brada, náměstek primátora  
odpovědný útvar: Odbor majetkové správy  
IČO: 00283924  
DIČ: CZ00283924  
bankovní spojení: Česká spořitelna, a. s.  
č. ú. 3049002/0800  
č. sml. 4000191137

- dále jen „budoucí povinný“

a

**INTERNEXT 2000, s. r. o.**

Vsetín, Palackého 166, PSČ 755 01  
zapsaná v obchodním rejstříku, vedeném Krajským soudem v Ostravě, oddíl C, vložka 9579  
zastoupena: [redacted] jednatelem společnosti  
[redacted] jednatelem společnosti

IČO: 25352288  
DIČ: CZ25352288

- dále jen „budoucí oprávněný“

uzavírají

**Smlouvu o budoucí smlouvě  
o zřízení věcného břemene**

ve smyslu zákona č. 89/2012 Sb., občanského zákoníku,  
ve znění pozdějších předpisů  
takto:

**Čl. I.**

Statutární město Zlín je vlastníkem pozemku p. č. 3333/2, p. č. 3333/3, p. č. 3333/4, p. č. 3333/5, p. č. 3348/1, p. č. 4009, p. č. 4018/1, p. č. 4018/3, p. č. 4018/4, p. č. 4019/1 k. ú. Zlín a p. č. 1610/2, p. č. 1645/4, p. č. 1645/33, p. č. 1687 k. ú. Příluky u Zlína, obec Zlín zapsaných v katastru nemovitostí u Katastrálního úřadu pro Zlínský kraj, Katastrální pracoviště Zlín na LV č. 10001 (dále jen „Pozemek“).

**Čl. II.**

Budoucí oprávněný prohlašuje, že bude investorem stavby „FTTH INTERNEXT 2000 Zlín – Bartošova čtvrť 2019“. Investiční akce řeší napojení vybraných objektů a kabelových komor optickým kabelem na kabelovou síť provozovatele: Zlín, ul. Dukelská, Dřevnická, M. Knesla, Broučková a Zborovská, vedené přes Pozemek.

Stavba bude zřízena a provozována na základě rozhodnutí o umístění stavby.

**Čl. III.**

Účastníci této smlouvy se zavazují uzavřít smlouvu o zřízení úplatného věcného břemene služebnosti inženýrské sítě, spočívající v souladu s ust. § 7 zákona č. 127/2005 Sb., o elektronických komunikacích a o změně dalších zákonů, v právu zřízení, provozování, údržbě a opravách Podzemního komunikačního vedení, právu vybudování podzemního

optického kabelu (dále jen „Podzemní komunikační vedení“) na Pozemku, přístupu k tomuto zařízení za účelem provozování, údržby, oprav a rekonstrukce.

Podzemní komunikační vedení je zakresleno na snímku z katastrální mapy, který je nedílnou součástí této smlouvy.

Přesná výměra Pozemku dotčená věcným břemenem bude určena po geometrickém zaměření.

#### Čl. IV.

Budoucí oprávněný se zavazuje, že do 60ti dnů od ukončení stavby zajistí vypracování geometrického plánu a uzavře smlouvu o zřízení věcného břemene k Pozemku s budoucím povinným, nejpozději však do 36 kalendářních měsíců ode dne uzavření této smlouvy.

Předmětem smlouvy o zřízení věcného břemene bude právo vedení a uložení, právo přístupu za účelem provozování, údržby, oprav a rekonstrukce optické komunikační sítě v mezích a hranicích předmětného geometrického plánu.

#### Čl. V.

Po uzavření této smlouvy má budoucí oprávněný právo na vybudování výše uvedené stavby, tato bude provedena dle projektové dokumentace a za podmínek, které budou stanoveny stavebním úřadem a příslušnými odbory Magistrátu města Zlína.

**Budoucí oprávněný se zavazuje dodržet ČSN 83 9061 Technologie vegetačních úprav v krajině - Ochrana stromů, porostů a vegetačních ploch při stavebních pracích a OZV č. 1/2013 O ochraně veřejné zeleně.**

Budoucí oprávněný se zavazuje uvést dotčený Pozemek do původního stavu a v případě vzniklých škod, zaplatit je budoucímu povinnému v plné výši.

Budoucí oprávněný se zavazuje postupovat při budování Podzemního komunikačního vedení tak, aby co nejvíce šetřil práva vlastníka Pozemku, a aby nedošlo k jeho znehodnocení.

#### Čl. VI.

Věcné břemeno se zřizuje úplatně. Výše jednorázové úhrady bude činit 20% za běžný metr z ceny pozemku ve vlastnictví statutárního města Zlína + DPH v zákonné výši, oceněného dle cenové mapy stavebních pozemků města Zlína a příslušných cenových předpisů, platných v době, kdy bude smlouva o zřízení věcného břemene uzavřena.

Přesná výměra Pozemku dotčená věcným břemenem bude určena po geometrickém zaměření.

Budoucí oprávněný se zavazuje zaplatit jednorázově sjednanou částku, a to nejpozději do 30ti dnů ode dne uzavření smlouvy o zřízení věcného břemene.

Smluvní strany se dohodly, že v případě neuzavření smlouvy o zřízení věcného břemene v dohodnuté lhůtě, zaplatí budoucí oprávněný od prvního následujícího dne po nabytí právní moci kolaudačního rozhodnutí budoucímu povinnému smluvní pokutu ve výši 20,- Kč za každý kalendářní den prodlení.

#### Čl. VII.

K nabytí práv odpovídajícím věcnému břemenu je nutný vklad do katastru nemovitostí u Katastrálního úřadu pro Zlínský kraj, Katastrální pracoviště Zlín, který bude proveden až po úhradě stanovené částky na účet budoucího povinného.

Budoucí oprávněný se zavazuje zaplatit veškeré náklady spojené se zaměřením Pozemku, vypracováním geometrického plánu, poplatky a platby související s vkladem práv odpovídajícím věcnému břemenu do katastru nemovitostí.

#### Čl. VIII.

Tato smlouva je vyhotovena v pěti stejnopisech s platností všech stejnopisů v hodnotě originálu, z nichž budoucí povinný obdrží dva stejnopisy a budoucí oprávněný obdrží tři stejnopisy.

Smluvní strany souhlasí se zveřejněním této smlouvy v souladu s ust. zákona č. 106/1999 Sb., o svobodném přístupu k informacím, v platném znění.

Budoucí oprávněný bere na vědomí, že statutární město Zlín zpracovává osobní údaje v souladu s Nařízením Evropského parlamentu a Rady (EU) 2016/679 ze dne 27. dubna 2016 o ochraně fyzických osob v souvislosti se zpracováním osobních údajů a o volném pohybu těchto údajů a o zrušení směrnice 95/46/ES (obecné nařízení o ochraně osobních údajů). Zákonnost zpracování v tomto případě vychází z čl. 6 odst. 1 písm. b); zpracování je nezbytné pro splnění smlouvy. Kontakty na pověřence, práva a povinnosti správce a subjektů osobních údajů a další informace ke zpracování osobních údajů jsou uvedeny na www stránkách statutárního města Zlína.

Ostatní práva a povinnosti smluvních stran neupravené touto smlouvou se řídí občanským zákoníkem v platném znění a dalšími právními předpisy České republiky.

Veškeré změny smlouvy mohou být provedeny po dohodě smluvních stran formou písemného číslovaného dodatku.

Pokud se některá ustanovení této smlouvy stanou neplatná nebo nemožná, nebude to znamenat neplatnost celé smlouvy.

Tato smlouva nabývá účinnosti dnem uveřejnění v registru smluv.

Smluvní strany shodně prohlašují, že si tuto smlouvu řádně přečetly, že tato smlouva byla uzavřena svobodně, vážně, ne v tísní a za nápadně nevýhodných podmínek pro jednu či druhou smluvní stranu, že jejímu obsahu porozuměly a s jejím obsahem plně souhlasí. Na důkaz těchto skutečností připojují zástupci smluvních stran své vlastnoruční podpisy na této smlouvě.

*Doložka ve smyslu ust. § 41 zákona č. 128/2000 Sb., o obcích*

*Schváleno orgánem obce: Rada města Zlína*

*Datum a číslo jednací: 26. 8. 2019, čj. 57/17R/2019*

Ve Zlíně dne [redacted] - 1. 11. 2019

budoucí oprávněný

INTERNEXT 2000, s. r. o.

jednatel společnosti

jednatel společnosti



budoucí povinný

Statutární město Zlín

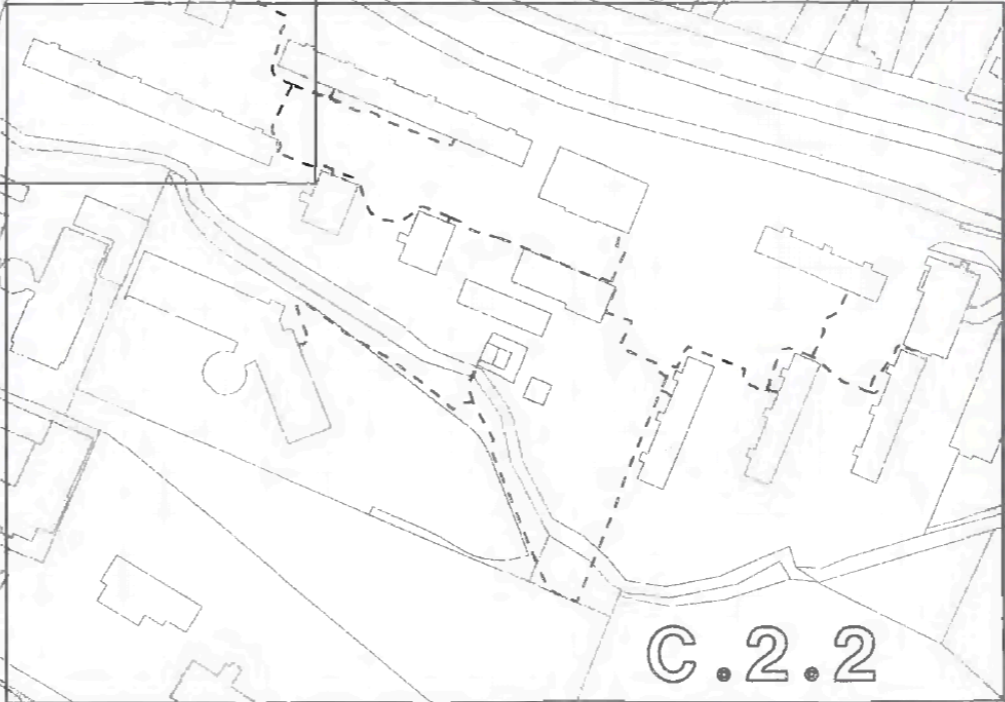
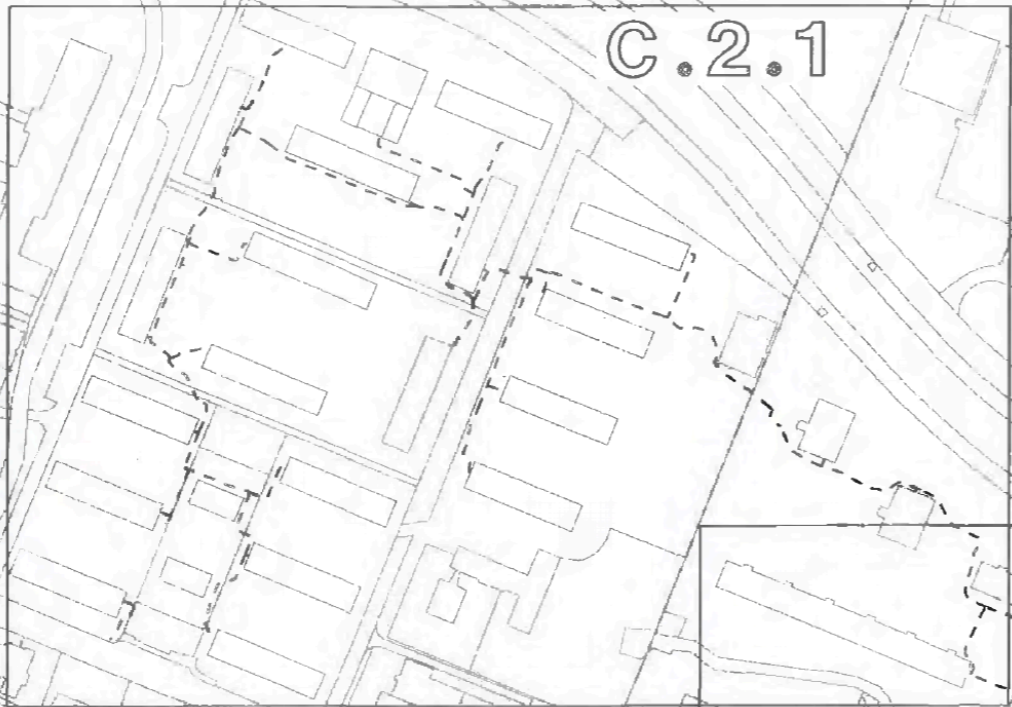
Mgr. Pavel Brada  
náměstek primátora



k.ú. Zlín  
k.ú. Příluky u Zlína

PROJEKTANT	ODPOVĚDNÝ PROJEKTANT			
[Redacted]				
FTTH INTERNEXT 2000 ZLÍN - Bartošova čtvrť, 2019			ŠTUPĚŇ	DŮR
Situační výkres širších vztahů s projektovanou trasou ochranných trubek a klad mapových listů na podkladu katastrální mapy v měř. 1:3 000			ZAKÁZKA Č.	ZP-7248/19
INVESTOR: INTERNEXT 2000, s.r.o., Palackého 166, Vsetín			DATUM	04/2019
			MĚŘITKO	1:3000
			VÝKRES Č.	C.1

**LEGENDA:**  
 - - - - - PROJEKTOVANÁ TRASA VÝKOPU  
 KATASTRÁLNÍ ÚZEMÍ: ZLÍN, PŘÍLUKY U ZLÍNA



k.ú. Příluky u Zlína

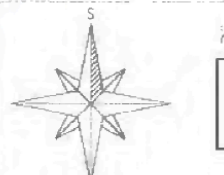
Dřevnice

k.ú. Zlín

Vizovická

k.ú. Zlín  
k.ú. Příluky u Zlína

Zlín  
Vizovice



k.ú. Zlín  
k.ú. Příluky u Zlína

KLAD LISTŮ

C.2.1

C.2.2

PROJEKTANT	ODPOVĚDNÝ PROJEKTANT		
[REDACTED]			
FITTH INTERNEXT 2000		STUPEŇ	DŮR
ZLÍN - Bartošova čtvrť, 2019		ZAKÁZKA Č.	ZP-7248/19
KATASTRÁLNÍ SITUÁČNÍ VÝKRES		DATUM	04/2019
INVESTOR: INTERNEXT 2000, s.r.o., Palackého 166, Vsetín		MĚŘÍTKO	1 : 1000
			VÝKRES Č. C.2.1

**LEGENDA:**  
 - - - - - PROJEKTOVANÁ TRASA SÍTĚ ELEKTRON. KOMUNIKACÍ  
 XX/X POZEMEK JIMŽ PROCHÁZÍ TRASA STAVBY

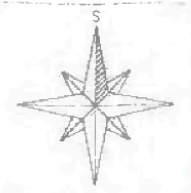


napojení na exist. trasu

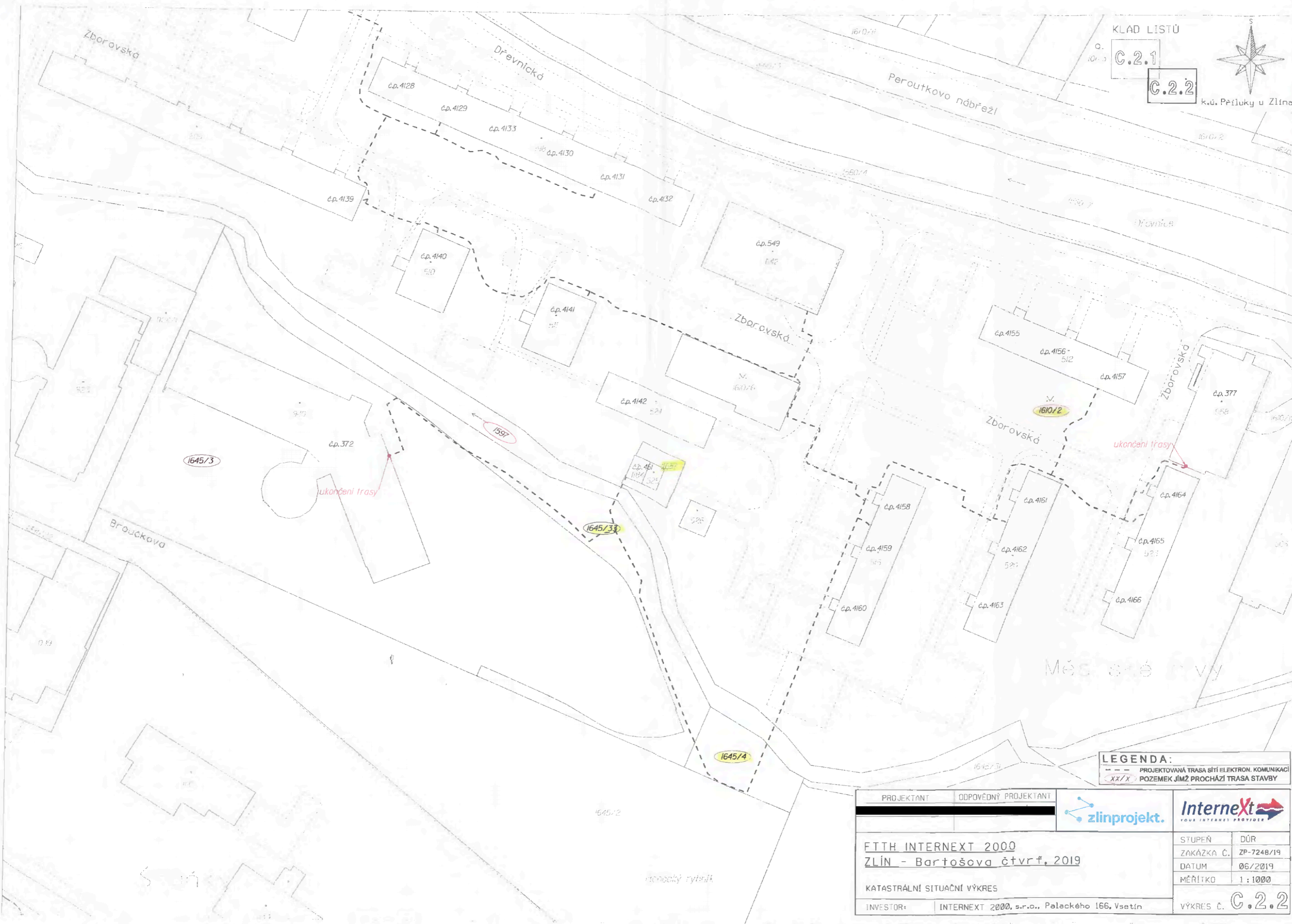
KLAD LISTŮ

C.2.1

C.2.2



k.ú. Přiluky u Zlína



**LEGENDA:**  
--- PROJEKTOVANÁ TRASA SÍŤ ELEKTRON. KOMUNIKACÍ  
XX/X POZEMEK JÍMŽ PROCHÁZÍ TRASA STAVBY

PROJEKTANT	ODPOVĚDNÝ PROJEKTANT		
[Redacted]			
FTTH INTERNEXT 2000 ZLÍN - Bartošova čtvrť, 2019			STUPEŇ DŮR
KATASTRÁLNÍ SITUACNÍ VÝKRES			ZAKÁZKA Č. ZP-7248/19
INVESTOR:	INTERNEXT 2000, s.r.o., Palackého 166, Vsetín	DATUM 06/2019	
			MĚŘÍTKO 1 : 1000
			VÝKRES Č. C.2.2