

SMLOUVA O PACHTU – POZEMKY V DOBÝVACÍM PROSTORU

č.: 106 301/2020

uzavřená ve smyslu ust. § 2332 a násl. zák. č. 89/2012 Sb., občanský zákoník, ve znění pozdějších předpisů (dále jen „občanský zákoník“)

Smluvní strany:

Lesy České republiky, s.p.

se sídlem Přemyslova 1106/19, Nový Hradec Králové, 500 08 Hradec Králové
zapsaný v Obchodním rejstříku vedeném Krajským soudem v Hradci Králové, oddíl AXII, vložka 540
zastoupený Ing. Josefem Vojáčkem, generálním ředitelem

IČO: 42196451, DIČ: CZ42196451

bankovní spojení: [redacted]

číslo účtu: [redacted]

(dále jen „propachtovatel“) na straně jedné

a

KAMENOLOMY ČR s.r.o.

se sídlem Polanecká 849, Svinov, 721 00 Ostrava-Svinov
zapsaná v obchodním rejstříku u Krajského soudu v Ostravě, oddíl C, vložka 24982
zastoupená [redacted], jednatelem

IČO: 49452011, DIČ: CZ49452011

bankovní spojení: [redacted]

číslo účtu: [redacted]

(dále jen „pachtýř“) na straně druhé

společně též „smluvní strany“

uzavírají níže uvedeného dne, měsíce a roku tuto

SMLOUVU O PACHTU:

I.

Předmět smlouvy

1. Propachtovatel prohlašuje, že má právo hospodařit k níže uvedeným pozemkům, které jsou ve vlastnictví České republiky, a to:

Číslo parcely	Druh pozemku	Výměra v m ²	Propachtovávaná výměra v m ²	Katastrální území	LV	Obec
552/2	ostatní plocha	328	328	Vřesina u Opavy	485	Vřesina
607/36	ostatní plocha	2 018	2 018	Vřesina u Opavy	485	Vřesina
část 2122/1	lesní pozemek	529 228	20 396	Bohuslavice u Hlučína	777	Bohuslavice
část 2123	lesní pozemek	3 557	2 442	Bohuslavice u Hlučína	777	Bohuslavice
část 2124	lesní pozemek	388 141	97 226	Bohuslavice u Hlučína	777	Bohuslavice
část 2130	ostatní plocha	2 237	480	Bohuslavice u Hlučína	777	Bohuslavice
část 2134	lesní pozemek	391 621	147 900	Bohuslavice u Hlučína	777	Bohuslavice
2135	lesní pozemek	3 572	3 572	Bohuslavice u Hlučína	777	Bohuslavice

část 2136	lesní pozemek	502 419	49 552	Bohuslavice u Hlučína	777	Bohuslavice
Celkem:			323 914			

Uvedené pozemky (dále jen „**předmětné pozemky**“ nebo „**předmět pachtu**“) jsou zapsané v katastru nemovitostí u Katastrálního úřadu pro Moravskoslezský kraj, Katastrální pracoviště Opava.

2. Pozemek p. č. 552/2 o výměře 328 m² a pozemek p. č. 607/36 o výměře 2.018 m² v k. ú. Vřesina u Opavy a část pozemku p. č. 2130 o výměře 480 m² a část pozemku p. č. 2134 o výměře 4.921 m² v k. ú. Bohuslavice u Hlučína jsou na základě rozhodnutí Městského úřadu Hlučín, odboru životního prostředí a komunálních služeb, zn.: HLUC/46687/2015/OŽPaKS/Ry ze dne 16. 11. 2015 s nabytím právní moci dne 24. 11. 2015 dočasně odňaty z pozemků určených k plnění funkcí lesa, a to na dobu od listopadu 2015 **do 31. 12. 2039**. Toto rozhodnutí je nedílnou přílohou č. 1 k této smlouvě (dále jen „**Smlouva**“).

Část pozemku p. č. 2122/1 o výměře 12.093 m² v k. ú. Bohuslavice u Hlučína je na základě rozhodnutí Krajského úřadu Moravskoslezského kraje, odboru životního prostředí a zemědělství, č. j.: MSK 166445/2017 ze dne 11. 12. 2017 s nabytím právní moci dne 20. 12. 2017 dočasně odňata z pozemků určených k plnění funkcí lesa, a to na dobu od 20. 12. 2017 **do 31. 12. 2037**. Toto rozhodnutí je nedílnou přílohou č. 2 k této Smlouvě.

Část pozemku p. č. 2122/1 o výměře 22.268 m² v k. ú. Bohuslavice u Hlučína je na základě rozhodnutí Krajského úřadu Moravskoslezského kraje, odboru životního prostředí a zemědělství, č. j.: MSK 120539/2019 ze dne 14. 8. 2019 s nabytím právní moci dne 31. 8. 2019 dočasně odňata z pozemků určených k plnění funkcí lesa, a to na dobu od 31. 8. 2019 **do 31. 12. 2037**. Toto rozhodnutí je nedílnou přílohou č. 3 k této Smlouvě.

Pozemek p. č. 2123 o výměře 2.442 m² a pozemek p. č. 2135 o výměře 3.572 m² v k. ú. Bohuslavice u Hlučína jsou na základě Rozhodnutí Městského úřadu Hlučín, odboru životního prostředí a komunálních služeb, zn. OŽPaKS/20741/2009/Ry ze dne 16. 6. 2009 s nabytím právní moci dne 8. 7. 2009 dočasně odňaty z pozemků určených k plnění funkcí lesa, a to na dobu od 8. 7. 2009 **do 31. 12. 2039**. Toto rozhodnutí je nedílnou přílohou č. 4 k této Smlouvě.

Část pozemku p. č. 2136 o výměře 49.552 m² v k. ú. Bohuslavice u Hlučína je na základě Rozhodnutí Krajského úřadu Moravskoslezského kraje, odboru životního prostředí a zemědělství, č. j.: MSK 122400/2009 ze dne 3. 8. 2009 s nabytím právní moci dne 25. 8. 2009 dočasně odňata z pozemků určených k plnění funkcí lesa, a to na dobu od 1. 10. 2009 **do 31. 12. 2024**. Toto rozhodnutí je nedílnou přílohou č. 5 k této Smlouvě.

Část pozemku p. č. 2124 o výměře 61.151 m² a část pozemku p. č. 2134 o výměře 79.598 m² v k. ú. Bohuslavice u Hlučína jsou na základě Rozhodnutí Krajského úřadu Moravskoslezského kraje, odboru životního prostředí a zemědělství, č. j.: MSK 211832/2010 ze dne 12. 1. 2011 s nabytím právní moci dne 3. 2. 2011 dočasně odňaty z pozemků určených k plnění funkcí lesa, a to na dobu od 3. 2. 2011 **do 31. 12. 2020**.

Dále část pozemku p. č. 2124 o výměře 34.684 m² a část pozemku p. č. 2134 o výměře 36.932 m² v k. ú. Bohuslavice u Hlučína jsou na základě Rozhodnutí Krajského úřadu Moravskoslezského kraje, odboru životního prostředí a zemědělství, č. j.: MSK 211832/2010 ze dne 12. 1. 2011 s nabytím právní moci dne 3. 2. 2011 dočasně odňaty z pozemků určených k plnění funkcí lesa, a to na dobu od 1. 6. 2011 **do 31. 12. 2020**.

Část pozemku p. č. 2124 o výměře 3.551 m² v k. ú. Bohuslavice u Hlučína je na základě Rozhodnutí Krajského úřadu Moravskoslezského kraje, odboru životního prostředí a zemědělství, č. j.: MSK 211832/2010 ze dne 12. 1. 2011 s nabytím právní moci dne 3. 2. 2011 dočasně odňata z pozemků určených k plnění funkcí lesa, a to na dobu od 1. 1. 2012 **do 31. 12. 2020**.

Část pozemku p. č. 2134 o výměře 31.848 m² v k. ú. Bohuslavice u Hlučína je na základě Rozhodnutí Krajského úřadu Moravskoslezského kraje, odboru životního prostředí a zemědělství, č. j.: MSK 211832/2010 ze dne 12. 1. 2011 s nabytím právní moci dne 3. 2. 2011 dočasně odňata z pozemků určených k plnění funkcí lesa, a to na dobu od 1. 1. 2016 **do 31. 12. 2020**. Toto rozhodnutí je nedílnou přílohou č. 6 k této Smlouvě.

Přehled předmětných pozemků a odnětí z pozemků určených k plnění funkcí lesa je nedílnou přílohou č. 7 k této Smlouvě.

3. Propachtovatel se zavazuje přenechat na základě této Smlouvy předmět pachtu uvedený v odst. 1. tohoto článku o celkové propachtované výměře 323.914 m² do pachtu pachtýři k dočasnému úplatnému užívání a požívání s tím, že pachtýř se zavazuje předmět pachtu využívat výlučně za účelem provádění hornické činnosti, a to k dobývání výhradního ložiska maltařských písků v pískovně Závada v dobývacím prostoru Bohuslavice, evidenční číslo 7 1050 a dobývacím prostoru Vřesina, evidenční číslo 7 0924. Oprávnění k dobývacím prostorům pachtýř doložil potvrzením Obvodního báňského úřadu v Ostravě, zn.: S 0332/2009-7-465/Ing.Ka/Ca o zaevidování dobývacího prostoru Bohuslavice ze dne 22. 1. 2010 a dále potvrzením Obvodního báňského úřadu v Ostravě, zn.: S 0339/2009-7-465/Ing.Ka/Ca o zaevidování dobývacího prostoru Vřesina ze dne 22. 1. 2010. Výše uvedená potvrzení o zaevidování dobývacích prostorů jsou nedílnou přílohou č. 8 a 9 k této Smlouvě.
4. Smluvní strany prohlašují, že hranice předmětu pachtu jsou jim spolehlivě známy a nevzbuzují jakýchkoli pochybností. Předmět pachtu je graficky znázorněn v zákresu PÍSKOVNA ZÁVADA / DP VŘESINA / DP BOHUSLAVICE – Mapa povrchové situace v měřítku 1 : 1 000 zpracovaném XXXXXXXXXXXX který tvoří nedílnou přílohu č. 10 k této Smlouvě.
5. Pachtýř prohlašuje, že se se stavem předmětu pachtu řádně a dostatečně seznámil a že jej shledává ke dni uzavření této Smlouvy způsobilým ke smluvenému účelu pachtu dle této Smlouvy. Dobývací prostor Bohuslavice byl stanoven na základě rozhodnutí Československého kamenoprůmyslu, generálního ředitelství Praha, č. j.: DP – 9346/88 ze dne 3. 2. 1988. Dobývací prostor Vřesina byl stanoven na základě rozhodnutí Ministerstva stavebnictví ČSR, Československý kamenoprůmysl, generálního ředitelství, zn.: DP-243/79 ze dne 26. 10. 1979. Obě výše uvedená rozhodnutí tvoří nedílnou přílohu č. 11 a 12 k této Smlouvě.
Hranice dobývacích prostorů Bohuslavice a Vřesina jsou graficky znázorněny ve snímku katastrální mapy se zákresem hranic dobývacího prostoru, který tvoří nedílnou přílohu č. 13 k této Smlouvě.
6. Z pachtu je vyřazeno právo výkonu myslivosti a rybářské právo.
7. Smluvní strany ujednaly, že předmětem pachtu dle této Smlouvy nejsou trvalé porosty nacházející se na předmětu pachtu.
8. Právo pachtu podle této Smlouvy dále nezakládá pachtýři jakákoliv práva k trvalým porostům nacházejícím se na předmětu pachtu. Pachtýř je povinen zejména upozornit na kalamitu, škodu na porostech apod.
9. Nárok na náhrady dle zvláštních právních předpisů, např. v případech, na něž dopadá vyhláška Ministerstva zemědělství č. 55/1999 Sb., o způsobu výpočtu výše újmy nebo škody způsobené na lesích, ve znění pozdějších předpisů náleží propachtovateli.

II.

Účel pachtu

1. Pachtýř se zavazuje předmět pachtu uvedený v článku I. odst. 1. této Smlouvy užívat výlučně k podnikatelským účelům, a to k hornické činnosti podle ust. § 2 zákona č. 61/1988 Sb., o hornické činnosti, výbušninách a o státní báňské správě, ve znění pozdějších předpisů spočívající v dobývání výhradního ložiska ruly a k činnostem s danou těžbou souvisejícím, a to na základě rozhodnutí Obvodního báňského úřadu v Ostravě, zn.: 5187/1988-510/Ing. Me/Hu o schválení plánu otvírky, přípravy a dobývání pro provozovnu Závada v okrese Opava v dobývacím prostoru Bohuslavice ze dne 30. 6. 1988. Výše uvedené Rozhodnutí je nedílnou přílohou č. 14 k této Smlouvě.

2. Předmětem podnikání nájemce je mimo jiné hornická činnost dle § 2 a činnost prováděná hornickým způsobem a dle § 3 zák. č. 61/1988 Sb., o hornické činnosti, výbušninách a o státní báňské správě, ve znění pozdějších předpisů, a to na základě Oprávnění Obvodního báňského úřadu pro území krajů Moravskoslezského a Olomouckého, č. j.: SBS 02851/2019/OBÚ-05/3.2, číslo oprávnění 5/2019 ze dne 13. 2. 2019 s nabytím právní moci dne 5. 3. 2019. Rozhodnutí je nedílnou přílohou č. 15 k této Smlouvě.

III.

Trvání pachtu

1. Propachtovatel na základě této Smlouvy přenechává pachtýři a pachtýř od propachtovatele přebírá do dočasného úplatného užívání a požívání předmět pachtu uvedený v čl. I. odst. 1. této Smlouvy o celkové propachtované výměře 323.914 m², a to na dobu určitou **od účinnosti této Smlouvy do 31. 12. 2020.**
2. Smluvní strany mohou v posledních šesti měsících pachtu sjednat formou dodatku ke stávající Smlouvě prodloužení pachtovního vztahu založeného touto Smlouvou, maximálně však o pět let, opakovaně až na dobu předpokládaného výkonu souvisejícího s prováděním hornické činnosti včetně následné sanace a rekultivace pozemků.
3. Pacht dle této Smlouvy skončí:
 - a) uplynutím doby, na níž byl sjednán,
 - b) písemnou dohodou smluvních stran,
 - c) písemnou výpovědí s výpovědní dobou učiněnou kteroukoli ze smluvních stran za níže uvedených podmínek,
4. Před uplynutím sjednané doby pachtu lze tento skončit výpovědí ze strany propachtovatele z těchto důvodů:
 - a) pachtýř je o více než jeden měsíc v prodlení s placením pachtovního, a to i přes písemnou výzvu propachtovatele k dodatečné úhradě dluhu pachtýře,
 - b) pachtýř užívá předmět pachtu v rozporu s ustanoveními této Smlouvy i přes písemnou výzvu propachtovatele k odstranění závadného stavu s určením přiměřené lhůty ke zjednání nápravy,
 - c) pachtýř přenechal bez předchozího písemného souhlasu propachtovatele předmět pachtu nebo jeho část do užívání jinému,
 - d) pachtýř porušil své povinnosti plynoucí z této Smlouvy, a to i přes předchozí písemnou výzvu propachtovatele,
 - e) pachtýř na předmětu pachtu umístil jakékoli stavby bez předchozího písemného souhlasu propachtovatele,
 - f) pachtýř ztratil oprávnění k provozování činnosti, pro kterou si předmět pachtu propachtoval,
 - g) předmět pachtu přestal být využitelný pro sjednaný účel pachtu.
5. Před uplynutím sjednané doby pachtu lze tento skončit výpovědí ze strany pachtýře z těchto důvodů:
 - a) pachtýř ztratil oprávnění k provozování činnosti, pro kterou si předmět pachtu propachtoval,
 - b) propachtovatel porušil své povinnosti vůči pachtýři vyplývající z této Smlouvy, a to i přes předchozí písemnou výzvu pachtýře,
 - c) předmět pachtu přestal být využitelný pro sjednaný účel pachtu.
6. Pro výpověď dle odst. 4. a odst. 5. tohoto článku se sjednává tříměsíční výpovědní doba, která počíná běžet od prvního dne kalendářního měsíce následujícího po měsíci, v němž byla výpověď doručena druhé smluvní straně.
7. Ke dni skončení pachtu je pachtýř povinen odevzdat propachtovateli předmět pachtu ve stavu odpovídajícímu způsobu využití pro účely dle čl. II. odst. 1. této Smlouvy a po sanaci a rekultivaci pozemku provedené na náklady pachtýře dle příslušného rozhodnutí orgánu státní správy. Toto ustanovení se netýká porostů, které se na předmětných pozemcích nacházejí. O předání bude sepsán písemný protokol opatřený datem a podpisy oprávněných pracovníků propachtovatele a pachtýře.

IV. Pachtovné

1. Pachtovné za předmět pachtu bylo sjednáno vzájemnou dohodou. Obě smluvní strany se dohodly na roční výši pachtovného, a to:

a) aktivní plochy (přímo využívané plochy k těžbě surovin)

jsou to plochy s aktivními těžebními řezy (území přímo zasažené dobýváním ložiska nerostů) a souvisejícími manipulačními prostory s hornickou činností, skryté plochy, aktivní skládky vytěžených a upravených nerostů, veškeré komunikace využívané přímo pro hornickou činnost, plochy s technologickým zařízením a plochy s provozními objekty,

pachtovné činí ■■■■■ Kč/m²/rok o výměře **39.113 m²**,

b) neaktivní plochy (nepřímo využívané plochy k těžbě surovin)

jsou to plochy odlesněné, ochranné valy, deponie skrývek, neaktivní skládky dřívě vytěžených a upravených nerostů, rekultivované plochy, u lesnické rekultivace to jsou plochy, které nedosáhly stavu zajištění lesního porostu v souladu s § 2 odst. 6. vyhlášky č. 139/2004 Sb., kterou se stanoví podrobnosti o přenosu semen a sazenic lesních dřevin, o evidenci o původu reprodukčního materiálu a podrobnosti o obnově lesních porostů a o zalesňování pozemků prohlášených za pozemky určené k plnění funkcí lesa, a nebyly písemným protokolem předány zpět pronajímateli k užívání,

pachtovné činí ■■■■■ Kč/m²/rok o výměře **202.679 m²**,

c) plochy zastavené těžby

(neprobíhá zde žádná těžební činnost, plochy nebyly protokolárně předány zpět pronajímateli),

jsou plochy s přerušenu nebo zastavenou těžební činností na základě rozhodnutí místně příslušného obvodního báňského úřadu dle zákona č. 61/1988 Sb., ve znění pozdějších předpisů, na pronajímaných plochách není prováděna žádná těžební činnost, kromě činnosti související se zajišťovacími a likvidačními pracemi dle plánu zajištění a likvidace schváleného odpovědnými orgány státní správy,

pachtovné činí ■■■■■ Kč/m²/rok o výměře **82.122 m²**.

Výměry ploch dle skutečného způsobu využití jsou obsaženy v Tabulce ploch předmětu pachtu dle skutečného způsobu využití předmětných pozemků (od 1. 1. 2019) a rozšíření zpracované Ing. Alešem Janasem, hlavním důlním měřičem dne 9. 9. 2019. Tabulka ploch je nedílnou přílohou č. 16 k této Smlouvě.

Grafické znázornění předmětu pachtu dle způsobu využití je provedeno v v záznamu PÍSKOVNA ZÁVADA / DP VŘESINA / DP BOHUSLAVICE – Mapa povrchové situace v měřítku 1 : 1 000 zpracovaném Ing. Lubomírem Chlebkiem, který tvoří nedílnou přílohu č. 10 k této Smlouvě.

Celkové roční pachtovné za předmět pachtu uvedený v čl. I. odst. 1. této smlouvy činí ■■■■■ Kč (slovy: ■■■■■ korun českých), za předpokladu, že v průběhu daného roku nedojde ke změně skutečného způsobu využití předmětu pachtu. Pokud dojde v průběhu kalendářního roku ke změně způsobu využití předmětu pachtu, bude výše pachtovného upravena tak, aby odpovídala skutečnému způsobu využití předmětu pachtu v daném roce. Uvedené pachtovné bude pro rok **2020** povýšeno o míru inflace dosaženou v roce 2019. Takto ujednané pachtovné bylo stanoveno dohodou.

Výměra plochy dle skutečného způsobu využití v Tabulce ploch předmětu pachtu dle skutečného využití od 1. 1. 2020 a grafické znázornění předmětu pachtu s rozlišením ploch na aktivní a neaktivní vyznačené v Mapě ploch dotčených hornickou činností v měřítku 1 : 3 000 zpracované Ing. Lubomírem Chlebkiem budou pachtýřem předloženy do 31. 1. 2020

z důvodu aktualizace výpočtu pachtovného včetně valorizace o dosaženou inflaci roku 2019 pro rok 2020.

2. Pachtovné dle předchozího odstavce tohoto článku je bez daně z přidané hodnoty. K takto ujednanému pachtovnému bude tedy připočtena daň z přidané hodnoty ve výši stanovené platnými a účinnými předpisy o dani z přidané hodnoty pro dané období.
3. Propachtovatel bude pachtovné fakturovat jedenkrát čtvrtletně příslušným podílem, a to vždy k 31. 3., 30. 6., 30. 9. a k 15. 11. běžného roku a toto datum je zároveň datem uskutečnění zdanitelného plnění. Lhůta splatnosti faktury činí 30 kalendářních dnů ode dne jejího vystavení. Dnem úhrady se rozumí den připsání částky ve prospěch účtu propachtovatele. Úhrada pachtovného bude prováděna ve prospěch účtu organizační jednotky propachtovatele uvedeného v záhlaví této Smlouvy. V případě nabytí účinnosti pachtovního vztahu založeného touto Smlouvou v průběhu roku anebo ukončení pachtovního vztahu založeného touto Smlouvou v průběhu roku bude poměrně upravena výše pachtovného.
4. Faktura je řádně vystavena, pokud splňuje veškeré náležitosti daňového a účetního dokladu podle příslušných právních předpisů a další náležitosti dle této Smlouvy, pokud byly smluvními stranami ujednány. Fakturace pachtovného bude propachtovatelem prováděna na adresu sídla pachtýře. V případě, že faktura nebyla vystavena řádně, je smluvní strana, které je faktura určena, oprávněna fakturu vrátit, a to ve lhůtě deseti pracovních dnů od jejího doručení s uvedením chybných či chybějících náležitostí. Pokud bude faktura v uvedené lhůtě oprávněně vrácena, je smluvní strana, které byla faktura vrácena, povinna řádně vystavit a doručit bezvadnou (opravenou či doplněnou) fakturu, a to ve lhůtě deseti pracovních dnů od jejího vrácení. Nová lhůta splatnosti počíná běžet ode dne vystavení bezvadné (tj. opravené či doplněné) faktury.
5. Pachtýř bere na vědomí, že propachtovatel se rozhodl uplatnit na vztah založený touto Smlouvou, tj. pacht pozemku, daň z přidané hodnoty, a to ve smyslu zákona č. 235/2004 Sb., o dani z přidané hodnoty, ve znění pozdějších předpisů.
6. Pachtovné bude na každé další roky valorizováno vždy k 1. 1. aktuálního kalendářního roku podle skutečně dosažené míry inflace vyjádřené přírůstkem průměrného indexu spotřebitelských cen za 12 posledních měsíců předchozího kalendářního roku zveřejněného Českým statistickým úřadem. Pachtovné bude automaticky upravováno bez písemného oznámení pachtýři.
7. Pachtýř se zavazuje, že předloží Lesní správě Opava, jako organizační jednotce propachtovatele, vždy do 31. 1. běžného kalendářního roku, ke kontrole tabulku ploch dle způsobu využití předmětu pachtu k 1. 1. běžného kalendářního roku, a to formou aktualizované tabulky výpočtu výměr ploch předmětných pozemků dotčených hornickou činností na dané období odsouhlasené odpovědným zástupcem pachtýře společně se zákresem ročního posunu těžebních hran a zákresem ploch dle způsobu využití.
8. Výměry ploch skutečného využití dle jednotlivých předmětných pozemků za příslušný kalendářní rok budou zakresleny oprávněnou osobou pachtýře do mapy (včetně souřadnic) na základě grafické dokumentace vedené pachtýřem dle vyhlášky Českého báňského úřadu č. 435/1992 Sb., o důlně měřičské dokumentaci při hornické činnosti a některých činnostech prováděných hornickým způsobem, ve znění pozdějších předpisů, která bude potvrzena odpovědnou osobou pachtýře, a na jejím základě bude po písemném odsouhlasení Lesní správou Opava, jako organizační jednotkou propachtovatele, proveden celkový propočet pachtovného za běžný kalendářní rok.
9. Odsouhlasená aktualizovaná tabulka vedoucím organizační jednotky propachtovatele s uvedením výměry skutečného způsobu využití předmětu pachtu se stane podkladem pro vystavení faktury organizační jednotkou propachtovatele, Lesní správou Opava, za pachtovné v daném kalendářním roce. Zároveň bude aktualizovaná tabulka, potvrzená oběma smluvními stranami, přílohou vystavené faktury. Aktualizace skutečného způsobu využití předmětu pachtu, provedené na základě výše uvedeného, bude zároveň považována za stanovení skutečného způsobu využití předmětných pozemků k 1. 1. běžného kalendářního roku jako podklad fakturace pachtovného za běžný kalendářní rok.

10. V případě, že pachtýř ve stanoveném termínu, tj. do 31. 1. běžného kalendářního roku nedoloží „Tabulku a mapu pro daný rok“ dle způsobu využití předmětu pachtu k 1. 1. běžného kalendářního roku, bude propachtovatelem fakturováno pachtovné za předmět pachtu v celé propachtované výměře za cenu jako aktivní plochy dle čl.: IV. odst. 1 a) této Smlouvy.
11. V případě, že dojde po dobu platnosti této smlouvy o pachtu ke změnám způsobu využití, k dohodě smluvních stran o změně ceny pachtu, změně celkové výměry propachtovaných ploch pozemkových parcel nebo jiné změně mající vliv na sjednané podmínky v této smlouvě o pachtu, budou tyto změny řešeny písemným dodatkem k této Smlouvě.
12. V případě zastavení či přerušení hornické činnosti je pachtýř povinen tuto skutečnost neprodleně písemně nahlásit Lesní správě Opava, jako organizační složce propachtovatele. Nahlášení provede pachtýř v obou případech písemnou formou, jejíž přílohou bude ohlášení přerušení nebo zahájení hornické činnosti s podacím razítkem příslušného obvodního báňského úřadu stvrzujícím přijetí tohoto ohlášení. Po dobu přerušené hornické činnosti bude pachtovné v rozsahu celého předmětu pachtu fakturováno s použitím sazby pro plochy zastavené těžby.

V.

Práva a povinnosti smluvních stran

1. Pachtýř je povinen s předmětem pachtu řádně hospodařit dle dohodnutého a příslušnými úřady povoleného účelu, užívat jej v souladu s ustanoveními této Smlouvy a v záležitostech touto Smlouvou neupravených v souladu s obecně platnými právními předpisy a na své náklady řádně udržovat na něm se nacházející předměty a zařízení, pokud se jedná o běžné záležitosti spojené s jeho využíváním.
2. Pachtýř se zavazuje neprovádět žádné úpravy na předmětu pachtu bez předchozího písemného souhlasu propachtovatele, vyjma úprav prováděných v rámci hornické činnosti pachtýře.
3. Pachtýř je povinen umožnit propachtovateli vstup na předmět pachtu za účelem zjištění jeho stavu a kontroly jeho užívání pachtýřem v souladu s touto Smlouvou.
4. Pachtýř je povinen na předmětu pachtu umožnit propachtovateli výkon činností souvisejících s hospodařením v lese dle zák. č. 289/1995 Sb., o lesích a o změně a doplnění některých zákonů (lesní zákon), ve znění pozdějších předpisů ve znění pozdějších předpisů, a platného lesního hospodářského plánu, nebude-li příslušným rozhodnutím orgánů státní správy rozhodnuto jinak. Pachtýři se zakazuje jakékoli kácení trvalých porostů bez předchozího písemného souhlasu propachtovatele.
5. Pachtýř není oprávněn umístit na předmětu pachtu jakékoli stavby bez předchozího písemného souhlasu propachtovatele.
6. Propachtovatel je oprávněn kontrolovat, jak pachtýř plní povinnosti, které pro něj vyplývají z této Smlouvy.
7. Rozhodne-li příslušný orgán státní správy pravomocným rozhodnutím o uložení pokuty propachtovateli v souvislosti s porušením zákonných povinností, ke kterým došlo jednáním nebo opomenutím pachtýře dle této Smlouvy, je pachtýř povinen zaplatit propachtovateli částku ve výši uložené pokuty včetně případných dalších nákladů propachtovatele s tímto spojených, zejména pak nákladů řízení, a to vše do 5 pracovních dnů od doručení písemné výzvy propachtovatele k úhradě.
8. Pachtýř není oprávněn přenechat bez předchozího písemného souhlasu propachtovatele předmět pachtu nebo jeho část do užívání třetí osobě.
9. Pachtýř se zavazuje na vlastní náklady odstranit újmu, která na předmětu pachtu jeho činností nebo činností třetích osob vznikne, a to ve lhůtě 30 kalendářních dnů od doručení písemné výzvy propachtovatele k odstranění újmy.
10. Pachtýř se zavazuje neuskładňovat a nelikvidovat odpady vzniklé jeho činností nebo činností třetích osob na předmětu pachtu. Za odvoz odpadu z předmětu pachtu a jeho následnou likvidaci

odpovídá výlučně pachtýř. Likvidaci provede pachtýř na vlastní náklady do 7 dnů od zjištění závadného stavu.

11. Pachtýř se zavazuje, že zabezpečí výkon hornické činnosti, činnosti prováděné hornickým způsobem a činností souvisejících tak, aby nedocházelo k újmě na okolních lesních porostech na pozemcích, které nejsou součástí předmětu pachtu a nebyly dotčeny zájmy ochrany přírody.
12. Pachtýř nese plnou odpovědnost za veškerou újmu, která jím prováděnou činností nebo porušením jeho povinností založené touto Smlouvou či právním předpisem vznikne propachtovateli či třetím osobám, a to i v případě, že by újma vznikla v důsledku činnosti pachtýřem najatých právnických či fyzických osob v souvislosti s prováděnou činností.
13. Smluvní strany ujednávají, že právo pachtu dle této Smlouvy se nezapíše do veřejného seznamu.
14. Smluvní strany sjednávají pro případ porušení povinností uvedených v článku V. této Smlouvy smluvní pokutu ve výši 10 % aktuálního ročního pachtovného, nejméně však 5 000,- Kč, za každý jednotlivý případ. Stanovením smluvní pokuty není dotčeno právo poškozené strany na náhradu škody a zaplacená smluvní pokuta se na náhradu škody nezapočítává. Smluvní pokuta je splatná do 15 dnů od doručení výzvy smluvní straně, která porušila své povinnosti.
15. Smluvní strany berou na vědomí, že cenová ujednání v této Smlouvě jsou obchodním tajemstvím propachtovatele, a zavazují se:
 - a) k ochraně údajů v této Smlouvě, která jsou obchodním tajemstvím propachtovatele, před třetí osobou a před jejich zneužitím,
 - b) nesdělít žádné informace a údaje v této Smlouvě, na které se vztahuje obchodní tajemství propachtovatele, třetím osobám,
 - c) zajistit, aby údaje v této Smlouvě, které jsou obchodním tajemstvím propachtovatele, nebyly zpřístupněny třetím osobám,a to vše s výjimkou poskytnutí: svým účetním, daňovým či právním poradcům, vázaných povinností mlčenlivosti, úřadům a soudům, pokud je to vyžadováno příslušnými právními předpisy.

VI.

Ostatní ujednání

Pachtýř se zavazuje nevydávat stanoviska či vyjádření třetím osobám k dotčení či omezení ve využívání předmětu pachtu nebo jeho části.

VII.

Sankční ujednání

Pro případ prodlení s úhradou pachtovného se pachtýř zavazuje zaplatit propachtovateli smluvní pokutu ve výši 0,05 % z dlužné částky za každý i započatý den prodlení. Právo propachtovatele na náhradu újmy vzniklé z porušení smluvních povinností pachtýře či právo tuto Smlouvu vypovědět ve smyslu čl. III. této Smlouvy tím není dotčeno.

VIII.

Criminal compliance doložka

1. Smluvní strany níže svým podpisem stvrzují, že v průběhu vyjednávání o této Smlouvě vždy jednaly a postupovaly čestně a transparentně a současně se zavazují, že takto budou jednat i při plnění této Smlouvy a veškerých činnostech s ní souvisejících.
2. Smluvní strany se dále zavazují vždy jednat tak a přijmout taková opatření, aby nedošlo ke vzniku důvodného podezření na spáchání trestného činu či k samotnému jeho spáchání (včetně formy účastenství), v důsledku tedy jednat tak, aby kterékoli ze smluvních stran nemohla být přičtena odpovědnost podle zákona č. 418/2011 Sb., o trestní odpovědnosti právnických osob a řízení proti nim, ve znění pozdějších předpisů nebo nevznikla trestní odpovědnost fyzických osob (včetně zaměstnanců) podle trestního zákoníku, případně aby nebylo zahájeno trestní stíhání proti jakémukoli ze smluvních stran včetně jejich zaměstnanců podle platných právních předpisů.

3. Propachtovatel za tímto účelem vytvořil tzv. Criminal compliance program Lesů České republiky, s.p. (viz www.lesycr.cz), a v jeho rámci přijal závazek vymezovat se proti jakémukoli protiprávnímu a neetickému jednání a nastavil postupy k prevenci a odhalování takového jednání.

IX.


Závěrečná ustanovení

1. Pokud není v této Smlouvě ujednáno jinak, řídí se vztahy mezi smluvními stranami příslušnými obecně platnými právními předpisy, zejména pak občanským zákoníkem, ve znění pozdějších předpisů.
2. V případě změny identifikačních údajů smluvních stran se tyto zavazují vzájemně se o této skutečnosti bez zbytečného odkladu písemně informovat.
3. Tuto Smlouvu lze měnit a doplňovat pouze písemnými vzestupně číslovanými dodatky podepsanými oprávněnými zástupci obou smluvních stran.
4. Pro platnost této Smlouvy je v souladu se Statutem LČR a zákonem o státním podniku nutný souhlas Ministerstva zemědělství, které rovněž vykonává jménem státu funkci zakladatele propachtovatele (dále jen „Zakladatel“) ve smyslu ustanovení § 17 odst. 2 zákona č. 77/1997 Sb., o státním podniku, ve znění pozdějších předpisů.
5. Zakladatel udělil předchozí souhlas s nakládáním s určeným majetkem ve smyslu ustanovení § 17 odst. 2 zákona č. 77/1997 Sb., o státním podniku, ve znění pozdějších předpisů, pod č. j.: 47675/2017-MZE-13221 ze dne 1. 9. 2017 v odstavci 6.5.3. Statutu LČR.
6. Tato Smlouva je vyhotovena ve čtyřech stejnopisech, z nichž po dvou vyhotoveních obdrží každá ze smluvních stran.
7. Obě smluvní strany jsou oprávněny a v případech stanovených zákonem i povinny uveřejnit Smlouvu a její dodatky včetně metadat v rozsahu a způsobem dle zákona č. 340/2015 Sb., o zvláštních podmínkách účinnosti některých smluv, uveřejňování těchto smluv a o registru smluv (zákon o registru smluv), ve znění pozdějších předpisů. Obě smluvní strany jsou s uveřejněním Smlouvy a jejích dodatků včetně metadat srozuměny.
8. Tato Smlouva nabývá platnosti dnem podpisu oběma smluvními stranami. Účinnosti nabývá dnem **protokolárního převzetí části předmětu pachtu, tj. části pozemku p. č. 2122/1 v k. ú. Bohuslavice u Hlučína o výměře 8.303 m²**; v případě povinnosti uveřejnění je účinnost podmíněna uveřejněním v registru smluv. K protokolárnímu předání pozemků dojde nejpozději **do 30. 6. 2020**.
9. Smluvní strany prohlašují, že si tuto Smlouvu přečetly a na důkaz správnosti a souhlasu připojují prosty omylu své vlastnoruční podpisy.
10. Smluvní strany se dohodly, že ke dni účinnosti této Smlouvy se dohodou smluvních stran ruší Pachtovní smlouva č. 106301/2017 ze dne 30. 12. 2016 ve znění pozdějšího dodatku a nahrazuje se v plném rozsahu touto Smlouvou.
11. Nedílnou součástí této Smlouvy jsou tyto přílohy:
 - Příloha č. 1: Rozhodnutí Městského úřadu Hlučín, zn. HLUC/46687/2015/OŽPaKS/Ry o dočasném odnětí lesních pozemků ze dne 16. 11. 2015
 - Příloha č. 2: Rozhodnutí Krajského úřadu Moravskoslezského kraje, odboru životního prostředí a zemědělství, č. j.: MSK 166445/2017 o dočasném odnětí ze dne 11. 12. 2017
 - Příloha č. 3: Rozhodnutí Krajského úřadu Moravskoslezského kraje, odboru životního prostředí a zemědělství, č. j.: MSK 120539/2019 o dočasném odnětí ze dne 14. 8. 2019
 - Příloha č. 4: Rozhodnutí Městského úřadu Hlučín, odboru životního prostředí a komunálních služeb, zn. OŽPaKS/20741/2009/Ry o dočasném odnětí lesních pozemků ze dne 16. 6. 2009

- Příloha č. 5: Rozhodnutí Krajského úřadu Moravskoslezského kraje, odboru životního prostředí a zemědělství, č. j.: MSK 122400/2009 o dočasném odnětí lesních pozemků ze dne 3. 8. 2009
- Příloha č. 6: Rozhodnutí Krajského úřadu Moravskoslezského kraje, odboru životního prostředí a zemědělství, zn. ŽPZ/48664/2010/Maj o dočasném odnětí lesních pozemků ze dne 12. 1. 2011
- Příloha č. 7: Přehled předmětných pozemků a odnětí z pozemků určených k plnění funkcí lesa
- Příloha č. 8: Potvrzení Obvodního báňského úřadu v Ostravě, zn.: S 0332/2009-7-465/Ing.Ka/Ca o zaevidování dobývacího prostoru Bohuslavice na organizaci KAMENOLOMY ČR s.r.o. dne 22. 1. 2010.
- Příloha č. 9: Potvrzení Obvodního báňského úřadu v Ostravě, zn.: S 0339/2009-7-465/Ing.Ka/Ca o zaevidování dobývacího prostoru Vřesina na organizaci KAMENOLOMY ČR s.r.o. dne 22. 1. 2010.
- Příloha č. 10: Zákres PÍSKOVNA ZÁVADA / DP VŘESINA / DP BOHUSLAVICE – Mapa povrchové situace v měřítku 1 : 1 000
- Příloha č. 11: Rozhodnutí Československého kamenoprůmyslu, generálního ředitelství Praha, č. j.: DP – 9346/88 o stanovení dobývacího prostoru Bohuslavice ze dne 3. 2. 1988
- Příloha č. 12: Rozhodnutí Ministerstva stavebnictví ČSR, Československý kamenoprůmysl, generálního ředitelství, zn.: DP-243/79 o stanovení dobývacího prostoru Vřesina ze dne 26. 10. 1979
- Příloha č. 13: Mapa Pískovny Závada / DP Bohuslavice a – DP Vřesina s grafickým znázorněním hranic dobývacích prostorů
- Příloha č. 14: Rozhodnutí Obvodního báňského úřadu v Ostravě, zn.: 5187/1988-510/Ing. Me/Hu o schválení plánu otvírky, přípravy a dobývání pro provozovnu Závada v okrese Opava v dobývacím prostoru Bohuslavice, ze dne 30. 6. 1988
- Příloha č. 15: Oprávnění Obvodního báňského úřadu pro území krajů Moravskoslezského a Olomouckého, č. j.: SBS 02851/2019/OBÚ-05/3.2 číslo oprávnění 5/2019 ze dne 13. 2. 2019
- Příloha č. 16: Tabulka ploch předmětu pachtu dle skutečného způsobu využití (od 1. 1. 2019) a rozšíření ze dne 9. 9. 2019

V Hradci Králové, dne 08 -10- 2019

Propachtovatel:




Ing. Josef Vojáček
generální ředitel




V Ostravě, dne 17. 10. 2019

Pachtýř:




jednatelka





jednatel



Městský úřad Hlučín

Odbor životního prostředí a komunálních služeb
Mírové náměstí 23, 748 01 Hlučín

VÁŠ DOPIS ZN.:

ZE DNE:

NAŠE ZN.: HLUC/46687/2015/OŽPaKS/Ry

SPIS ZN.: HLUC/42094/2015

VYŘIZUJE:

TEL.:

E-MAIL:

- dle rozdělovníku -



DATUM: 16. 11. 2015

Toto rozhodnutí nabylo právní moci
dne 24. 11. 2015

ROZHODNUTÍ

MĚSTSKÝ ÚŘAD v Hlučíně
dne 23. 11. 2015

Městského úřadu Hlučín, odboru životního prostředí a komunálních služeb, ve věci dočasného odnětí pozemků určených k plnění funkcí lesa pro „účelové komunikace a plochy zastavěné provozními budovami a parkovištěm v pískovně Závada/dobývací prostor Vřesina“.

Výroková část:

Městský úřad Hlučín, odbor životního prostředí a komunálních služeb, jako věcně příslušný orgán státní správy lesů dle ustanovení § 48 odst. 1., písm. d) zákona č. 289/1995 Sb., o lesích a o změně a doplnění některých zákonů (lesní zákon), ve znění pozdějších předpisů (dále jen zákon o lesích) a místně příslušný dle § 11 zákona č. 500/2004 Sb., správní řád, ve znění pozdějších předpisů (dále jen správní řád), po provedení správního řízení rozhodl takto:

Právnícké osobě: KAMENOLOMY ČR, s. r. o., se sídlem Polanecká 849, 721 08 Ostrava - Svinov, IČ 494 52 011 (dále též žadatel) se:

- podle § 13 odst. 1 lesního zákona povoluje **dočasné odnětí** pozemků určených k plnění funkcí lesa, zastavěné účelovou komunikací, provozními budovami a parkovištěm v pískovně Závada/dobývací prostor Vřesina, v následujícím rozsahu:

Katastrální území	Pozemek (parc. č)	Výměra pozemku (m ²)	Dočasné odnětí (m ²)
Vřesina u Opavy	552/2	328	328
Vřesina u Opavy	607/36	2018	2018
Bohuslavice u Hlučína	2130	2237	480
Bohuslavice u Hlučína	2134	391621	4921
Dočasné odnětí celkem		7747 m²	

Dočasné odnětí se povoluje na období od 11/2015 do 31. 12. 2039.

Po uplynutí doby dočasného odnětí bude provedena zpětná lesnická rekultivace.

2. podle § 17 odst. 1 lesního zákona se stanovuje poplatek za dočasné odnětí pozemků určených k plnění funkcí lesa takto:

- od 11/2015 do 31. 12. 2015 [REDACTED]-Kč
([REDACTED])
([REDACTED] --Kč za odnětí v k. ú. Vřesina u Opavy a [REDACTED] -- Kč za odnětí v k. ú. Bohuslavice u Hlučína)

- od 1. 1. 2016 do 31. 12. 2016 [REDACTED]- Kč
([REDACTED])
([REDACTED] -- Kč za odnětí v k. ú. Vřesina u Opavy a [REDACTED] -- Kč za odnětí v k. ú. Bohuslavice u Hlučína), **dále jen roční poplatek.**

Roční poplatek ve výši [REDACTED]-Kč bude platný každoročně do roku 2039, tj. i v letech 2017, 2018, 2019, 2020, 2021, 2022, 2023, 2024, 2025, 2026, 2027, 2028, 2029, 2030, 2031, 2032, 2033, 2034, 2035, 2036, 2037, 2038 a 2039.

Poplatek za dočasné odnětí zaplatí žadatel tj. KAMENOLOMY ČR, s. r. o., se sídlem Polanecká 849, 721 08 Ostrava - Svinov, IČ 494 52 011.

Poplatek je podle § 18 odst. 1 lesního zákona splatný každoročně ve stanovené výši a to vždy nejpozději do konce kalendářního roku, v němž odnětí trvá.

Poplatek se platí na účet **Celního úřadu pro Moravskoslezský kraj**, náměstí Svatopluka Čecha 8, 702 00 Ostrava-Přívoz, číslo účtu [REDACTED] vedený u [REDACTED] **konstantní symbol - 1148, variabilní číslo – IČ žadatele** (tj. právnická osoba KAMENOLOMY ČR, IČ 494 52 011).

Z poplatku připadá 40 % obci, v jejímž katastrálním území došlo k odnětí (Obec Vřesina a Obec Bohuslavice) a 60 % Státní fondu životního prostředí. Poplatek, který je příjmem obce může být použit jen pro zlepšení životního prostředí v obci nebo pro zachování lesa, dle § 17 zákona o lesích.

Účastníci řízení, dle § 27 odst. 1 správního řádu:

- KAMENOLOMY ČR, s. r. o., se sídlem Polanecká 849, 721 08 Ostrava - Svinov, IČ 494 52 011
- Lesy České republiky, s. p., Přemyslova 1106/19, 500 08 Hradec Králové, IČ 421 96 451

Odůvodnění:

Rozhodnutí o odnětí pozemků plnění funkcí lesa je výjimkou ze zákazu využívat tyto pozemky k jiným účelům (§ 13 odst. 1 lesního zákona).

Podáním ze dne 7. 10. 2015 navrhl žadatel vydání rozhodnutí o dočasném odnětí pozemků určených k plnění funkcí lesa dočasné odnětí pozemků určených k plnění funkcí lesa, které jsou zastavěné účelovou komunikací, provozními budovami a parkovištěm v pískovně

Závada/dobývací prostor Vřesina, v katastrálních územích Vřesina u Opavy a Bohuslavice u Hlučína.

Žádost obsahovala náležitosti dle vyhlášky č. 77/1996 sb., o náležitostech žádosti o odnětí nebo omezení a podrobnostech o ochraně pozemků určených k plnění funkcí lesa (dále jen vyhláška).

K žádosti o dočasné odnětí bylo doloženo:

- Rozhodnutí o stanovení dobývacího prostoru Vřesina
- Částečný výpis z katastru nemovitostí pro odnětím dotčené pozemky v k. ú. Bohuslavice u Hlučína
- Částečný výpis z katastru nemovitostí pro odnětím dotčené pozemky v k. ú. Vřesina u Opavy
- Lesy České republiky, s. p., LS Opava - souhlas s dočasným odnětím, číslo jednací LČR 106/535/2015
- Situace vynětí PUPFL 2015, vypracoval [REDACTED]
- Znalecký posudek č. 3354-64/2015, Komplexní výpočet náhrad škod na produkčních funkcích lesa pro stavbu „Pískovna Závada/DP Vřesina – plocha Bo-14“ (dočasné odnětí pozemků určených k plnění funkcí lesa), obsahující údaje lesního hospodářského plánu o lesních porostech na dotčených pozemcích, včetně jejich zařazení do hospodářských souborů
- Výpis z obchodního rejstříku pro společnost KAMENOLOMY ČR, s. r. o.
- Plná moc

Poplatek za dočasné odnětí byl stanoven na základě doloženého výpočtu, který správní orgán překontroloval.

Po provedeném správním řízení rozhodl orgán státní správy lesů, tak jak je uvedeno ve výroku rozhodnutí.

Poučení o odvolání:

Proti tomuto rozhodnutí může účastník řízení podat podle ustanovení § 83 odst. 1 správního řádu odvolání, ve kterém se uvede, v jakém rozsahu se rozhodnutí napadá a dále namítaný rozpor s právními předpisy nebo nesprávnost rozhodnutí nebo řízení, jež mu předcházelo, ve lhůtě 15 dnů ode dne jeho oznámení ke Krajskému úřadu Moravskoslezského kraje se sídlem v Ostravě, podáním učiněným u Městského úřadu Hlučín.

Odvolání se podává v počtu 2 ks stejnopisů. Nepodá-li účastník potřebný počet stejnopisů, vyhotoví je na jeho náklady Městský úřad Hlučín.

[REDACTED]
referent odboru životního prostředí a
komunálních služeb
[REDACTED]

Rozdělovník:


Obdrží:

Účastníci řízení, dle § 27 odst. 1 správního řádu

- KAMENOLOMY ČR, s. r. o., Polanecká 849, 721 08 Ostrava-Svinov,
IDDS: pmaeyjp
- Lesy České republiky, s. p., Přemyslova 1106/19, 500 08 Hradec Králové,
IDDS: e8jcfsn

Na vědomí (po nabytí právní moci):

- Celní úřad pro Moravskoslezský kraj, náměstí Svatopluka Čecha 8,
702 00 Ostrava-Přívoz
- Obec Vřesina, 21. Dubna 247/1, 747 20 Vřesina
- Obec Bohuslavice, Poštovní 119, 747 19 Bohuslavice



KRAJSKÝ ÚŘAD

MORAVSKOSLEZSKÝ KRAJ

Odbor životního prostředí a zemědělství

28. října 117, 702 18 Ostrava



Čj: MSK 166445/2017
Sp. zn.: ŽPZ/33591/2017/PeK
221.7 A20
Vyřizuje: [redacted]
Telefon: [redacted]
Fax: [redacted]
E-mail: [redacted]
Datum: 2017-12-11

Toto rozhodnutí nabylo právní moci
dne 20.12.2017 [redacted]
- 23 -

Rozhodnutí

Výroková část

Krajský úřad Moravskoslezského kraje, odbor životního prostředí a zemědělství (dále jen „krajský úřad“), jako věcně a místně příslušný správní orgán, a to orgán státní správy lesů, podle § 29 odst. 1 a § 67 odst. 1 písm. g) zákona č. 129/2000 Sb., o krajích (krajské zřízení), ve znění pozdějších předpisů, podle § 48a odst. 1 písm. b) zákona č. 289/1995 Sb., o lesích a o změně a doplnění některých zákonů (lesní zákon), ve znění pozdějších předpisů (dále jen „lesní zákon“), a podle § 11 odst. 1 písm. b) zákona č. 500/2004 Sb., správní řád, ve znění pozdějších předpisů (dále jen „správní řád“), ve správním řízení o žádosti ze dne 2. 11. 2017 právnické osoby KAMENOLOMY ČR s.r.o., IČO 49452011, se sídlem Polanecká 849, 721 00 Ostrava – Svinov (dále též jen „žadatel“), o dočasné odnětí pozemků určených k plnění funkcí lesa v dobývacím prostoru Bohuslavice, kterým bude dotčen následující pozemek určený k plnění funkcí lesa, respektive jeho část, rozhodl takto:

- Podle § 13 odst. 1, § 15 a 16 lesního zákona se pro předmětný záměr žadatele dočasně na dobu ode dne nabytí právní moci tohoto rozhodnutí do dne 31. 12. 2037 odnímá plnění funkcí lesa následující části pozemku určeného k plnění funkcí lesa:**

Katastrální území	Parcelní číslo	Výměra v m ²	Plocha dočasného odnětí v m ²	Druh pozemku	Vlastník pozemku
Bohuslavice u Hlučína	2122/1	529228	12093	lesní pozemek	Česká republika, Lesy České republiky, s.p., IČO 42196451, se sídlem Přemyslova 1106/19, 500 08 Hradec Králové – Nový Hradec Králové.



Nedílnou součástí tohoto rozhodnutí je „Mapa důlní situace vynětí PUPFL 2017; Pískovna Závada/DP Vřesina“ (zpracoval: [REDAKCE]), ze které je mimo jiné zřejmý rozsah odnětí části pozemku určeného k plnění funkcí lesa.

- Podle § 16 odst. 2 písm. d) lesního zákona se žadateli ukládá plochu pozemku dočasně odňatou pro plnění funkcí lesa dle výroku 1. tohoto rozhodnutí, zalesnit stanovištně vhodnými dřevinami, a to do dvou let ode dne skončení tohoto odnětí, včetně zajištění těchto porostů do sedmi let od téhož data.**
- Podle § 17 odst. 1 lesního zákona se stanoví výše poplatku, který je žadatel povinen zaplatit za dočasné odnětí pozemků určených k plnění funkcí lesa povolené podle výroku 1, takto:**

Roční výše tohoto poplatku činí [REDAKCE] a jedna dvanáctina této roční částky poplatku za každý, i započatý měsíc činí [REDAKCE]

Poplatek se platí na účet Celního úřadu pro Moravskoslezský kraj, číslo účtu [REDAKCE] s variabilním symbolem, kterým je identifikační číslo žadatele.

Účastníci řízení podle § 27 odst. 1 písm. a) správního řádu:

KAMENOLOMY ČR s.r.o., IČO 49452011, se sídlem Polanecká 849, 721 00 Ostrava – Svinov

Lesy České republiky, s.p., IČO 42196451, se sídlem Přemyslova 1106/19, 500 08 Hradec Králové – Nový Hradec Králové

Odůvodnění

Krajskému úřadu byla dne 2. 11. 2017 žadatelem doručena žádost nazvaná „Žádost o dočasné odnětí pozemků plnění funkcí lesa v dobývacím prostoru Bohuslavice“ Z obsahu žádosti je patrné, že žadatel požaduje odnětí pozemku určeného k plnění funkcí lesa uvedeného ve výroku tohoto rozhodnutí, respektive jeho částí, za účelem těžby písku v DP Bohuslavice v souladu s povolenou hornickou činností s tím, že po ukončení těžby bude provedena zpětná lesnická rekultivace dle Změny č. 4 Plánu otvírky, přípravy a dobývání – lokalita Závada – Bohuslavice. Dočasné odnětí pozemků určených k plnění funkcí lesa je požadováno na dobu od nabytí právní moci rozhodnutí o odnětí do dne 31. 12. 2037.

K žádosti byl doložen znalecký posudek ev. č. 3554-70/2017 „Komplexní výpočet náhrad škod na produkčních funkcích lesa pro stavbu „Pískovna Závada/DP Vřesina – plocha Bohuslavice Bo 15“ (dočasné odnětí pozemků určených k plnění funkcí lesa)“ zpracovaný [REDAKCE], znalcem z oboru ekonomika, odvětví ceny a odhady, se specializací na lesní pozemky a lesní porosty, škody na lesních porostech, IČO 61937495, se sídlem Lutyňská 1408, 735 32 Rychvald u Karviné. Součástí těchto posudků byly také náležitosti žádosti dle § 1 písm. a) až h) vyhlášky č. 77/1996 Sb., o náležitostech žádosti o odnětí nebo omezení a podrobnostech o ochraně pozemků určených k plnění funkcí lesa (dále jen „vyhláška č. 77/1996 Sb.“).

Dále bylo k předmětnému záměru doloženo v souladu s § 1 písm. i) vyhlášky č. 77/1996 Sb., rozhodnutí Československého kamenoprůmyslu č. DP – 9346/88 ze dne 3. 2. 1988 o stanovení dobývacího prostoru Bohuslavice a rozhodnutí Obvodního báňského úřadu v Ostravě Sp. zn. S0384/2007-13-Ing.Te/Mc ze dne 22. 5. 2008 vydané v souvislosti se změnou č. 4 Plánu otvírky, přípravy a dobývání v dobývacím prostoru Bohuslavice, bodu 1.6 Plánu sanace a rekultivace území dotčeného těžbou, k němuž byl doložen schválený plán sanace a rekultivace území dotčeného těžbou ze dne 18. 3. 2008 zpracovaný právníkem osobou Báňský inženýring Olomouc spol. s r.o. V souladu s § 1 písm. j) a k) vyhlášky č. 77/1996 Sb. bylo také doloženo souhlasné vyjádření právnické osoby Lesy České republiky, s.p., IČO 42196451, se sídlem Přemyslova 1106/19, 500 08 Hradec Králové – Nový Hradec Králové jako vlastníka dotčených pozemků určených k plnění funkcí lesa a současně také jako osoby vykonávající na předmětných pozemcích funkci odborného lesního hospodáře.

Písemností č. j. MSK 155984/2017 ze dne 22. 11. 2017 krajský úřad v souladu s § 47 odst. 1 správního řádu vyrozuměl všechny jemu známé účastníky řízení o zahájení řízení v předmětné věci a ve smyslu § 36 odst. 3 správního řádu jim dal možnost vyjádřit se před vydáním rozhodnutí ve věci k jeho podkladům. Řízení ve věci bylo ve smyslu § 44 odst. 1 správního řádu zahájeno dnem podání žádosti. Právo vyjádřit se k vedenému řízení a podkladům pro rozhodnutí účastníci řízení neuplatnili.

Podle § 48a odst. 1 písm. b) lesního zákona rozhoduje o odnětí lesních pozemků plnění funkcí lesa nebo o omezení jejich využívání pro plnění funkcí lesa o výměře 1 ha a více a o výši poplatků za odnětí krajský úřad. Po posouzení žádosti podání dospěl krajský úřad k závěru, že žádost obsahuje všechny nezbytné náležitosti dle vyhlášky č. 77/1996 Sb.

Vzhledem k tomu, že se jedná o zásah do zájmů ochrany pozemků určených k plnění funkcí lesa, posoudil krajský úřad záměr ve vztahu k funkcím lesa a konstatuje následující.

Předpoklady ve smyslu ustanovení § 14 odst. 1 lesního zákona jsou splněny tím, že jde o pravomocným rozhodnutím schválenou činnost prováděnou hornickým způsobem – dobývání ložiska maltářských písků. Podle předložených podkladů je záměr v souladu s povoleními vydanými k realizaci předmětné hornické činnosti. Odnětí pozemků určených k plnění funkcí lesa je navrhováno pouze jako dočasné, respektive na dobu nezbytnou pro záměr žadatele.

Veřejné zájmy chráněné lesním zákonem vyplývají především z ustanovení jeho § 1, podle kterého je účelem tohoto zákona stanovit předpoklady pro zachování lesa, péči o les a obnovu lesa jako národního bohatství, tvořícího nenahraditelnou složku životního prostředí, pro plnění všech jeho funkcí a pro podporu trvale udržitelného hospodaření v něm. Předmětný záměr má být realizován v zájmu činností podle zákona č. 44/1988 Sb., o ochraně a využití nerostného bohatství (horní zákon), ve znění pozdějších předpisů, a zákona č. 61/1988 Sb., o hornické činnosti, výbušninách a o státní báňské správě, ve znění pozdějších předpisů. Dopady tohoto záměru na veřejné zájmy podle lesního zákona jsou v rámci možností minimalizovány alespoň dočasností tohoto záměru a souvisejícím následným vrácením dotčených pozemků plnění funkcí lesa. Lze proto souhrnně konstatovat, že zájem na činnosti prováděné hornickým způsobem převáží nad veřejným zájmem na ochraně lesa a podpoře trvale udržitelného hospodaření v něm, přičemž funkce lesa budou ovlivněny pouze po nezbytnou dobu.

Dle § 16 odst. 2 písm. c) lesního zákona orgán státní správy lesů v rozhodnutí o odnětí uvede dobu, na kterou se dočasné odnětí nebo omezení stanoví, a schválí plán rekultivace, pokud je nezbytný. Dobu odnětí krajský úřad stanovil dle návrhu žadatele. Schválený plán rekultivace, který předpokládá technickou a biologickou

rekultivaci, je součástí povolení vydaných k hornické činnosti, proto krajský úřad nepovažoval za důvodné o něm rozhodovat.

Podle ustanovení § 16 odst. 2 písm. d) lesního zákona obsahuje rozhodnutí o odnětí pozemků plnění funkcí lesa nebo o omezení využívání pozemků pro plnění funkcí lesa také způsob a termín opětovného zalesnění pozemku, pokud bude po ukončení použití pro jiné účely pozemek vrácen plnění funkcí lesa. S ohledem na rozsah odnětí a na skutečnost, že odnětí je dočasné, je žádoucí po skončení odnětí dotčené plochy pozemků zalesnit stanovištně vhodnými dřevinami tak, aby odlesněné plochy byly schopny opět plnit funkce lesa. Při stanovení termínu zalesnění krajský úřad přiměřeně použil ustanovení § 31 odst. 6 lesního zákona, podle něhož „*holina na lesních pozemcích musí být zalesněna do dvou let a lesní porosty na ní zajištěny do sedmi let od jejího vzniku*“.

Podle ustanovení § 16 odst. 2 písm. e) lesního zákona obsahuje rozhodnutí o odnětí pozemků plnění funkcí lesa nebo o omezení využívání pozemků pro plnění funkcí lesa také při odnětí u rozsáhlejšího záměru lhůty postupného odlesnění odňatých ploch tak, aby tyto plochy byly využity k plnění funkcí lesa až do doby jejich skutečného použití pro jiné účely. Z obsahu žádosti je patrné, že s ohledem na povahu a účel záměru žadatel nepředpokládá jeho postupnou realizaci, proto krajský úřad tímto rozhodnutím nestanovil postupné odlesňování odnímaných ploch.

Krajskému úřadu v době vydání tohoto rozhodnutí nebylo známo nic, co by odůvodňovalo stanovení dalších podmínek, které by byly uvedeny ve vyjádření příslušných orgánů státní správy, nebo podmínek, které by byly nutné v zájmu ochrany pozemků určených k plnění funkcí lesa, lesních porostů nebo zařízení sloužících hospodaření v lese.

Podle § 17 odst. 1 lesního zákona žadatel, jemuž bylo povoleno trvalé nebo dočasné odnětí pozemků plnění funkcí lesa, je povinen zaplatit poplatek za toto odnětí. Výši tohoto poplatku stanoví podle přílohy k lesnímu zákonu orgán státní správy lesů v rozhodnutí o odnětí.

Při výpočtu poplatku za dočasné odnětí lesních pozemků se vychází z průměrné roční potenciální produkce lesů v České republice, která je dlouhodobě neměnná a dosahuje výše 6,3 m³/ha. Dále se vychází z průměrné ceny dřeva na odvozním místě v Kč za m³, která se stanoví z dosažených realizačních cen po odečtení nákladů na výrobu a přiblížení na odvozní místo a vyhláshuje ji každoročně Ministerstvo zemědělství dle § 49 odst. 3 písm. f) lesního zákona, kdy pro rok 2017 je stanovena ve výši ██████████/m³. Vychází se rovněž z faktoru ekologické váhy lesa, v předmětné věci je tento faktor 1,4 pro lesy hospodářské. Tyto uvedené hodnoty se násobí, tj. ██████████ a výsledek je roční výši poplatku za odnětí za 1 ha, tj. ██████████. Při výměře dočasným odnětím dotčených lesních pozemků v hektarech, tj. 1,2093 ha, činí roční výše poplatku celkem ██████████; vypočteno 9 ██████████3. Podle § 18 odst. 1 věty třetí lesního zákona platí, že v případě, že se odnětí uskuteční nebo bude ukončeno v průběhu kalendářního roku, stanoví se poplatek ve výši jedné dvanáctiny roční částky poplatku za každý, i započatý měsíc, tj. ██████████Kč.

Přímo z ustanovení § 18 odst. 1 lesního zákona vyplývá, a nerozhoduje se tedy o tom tímto rozhodnutím, že poplatek za dočasné odnětí je splatný každoročně ve stanovené výši, a to vždy nejpozději do konce kalendářního roku, v němž odnětí trvá. V případě, že se odnětí uskuteční v průběhu kalendářního roku, zaplatí se poplatek za každý, i započatý měsíc, ve výši jedné dvanáctiny roční částky poplatku.

Podle § 17 odst. 4 lesního zákona z poplatku připadá 40 % obci, v jejímž katastrálním území došlo k odnětí, a 60 % Státnímu fondu životního prostředí České republiky.

Podle § 18 odst. 3 lesního zákona, nebude-li poplatek za odnětí zaplacen v plné výši nejpozději v den jeho splatnosti, je žadatel povinen zaplatit za každý den prodlení penále ve výši 0,1 % z nezaplacené částky, a to počínaje dnem následujícím po dni splatnosti až do dne zaplacení včetně.

S ohledem na vše uvedené krajský úřad rozhodl tak, jak je uvedeno ve výrokové části tohoto rozhodnutí.

Poučení

Proti tomuto rozhodnutí lze podat odvolání podle § 81 a následujících správního řádu. Odvolání se podává k Ministerstvu zemědělství podáním učiněným u zdejšího krajského úřadu, a to ve lhůtě dle § 83 odst. 1 správního řádu, tedy do 15 dnů ode dne doručení tohoto rozhodnutí. Odvolání musí mít náležitosti uvedené v § 37 odst. 2 správního řádu a musí obsahovat údaje o tom, proti kterému rozhodnutí směřuje, v jakém rozsahu ho napadá a v čem je spatřován rozpor s právními předpisy nebo nesprávnost rozhodnutí nebo řízení, jež mu předcházelo. Odvolání se podává v počtu 2 stejnopisů. Včas podané a přípustné odvolání proti rozhodnutí má podle § 85 odst. 1 správního řádu odkladný účinek. Odvolání jen proti odůvodnění rozhodnutí je nepřipustné.

██████████, v. r.

vedoucí oddělení

hodnocení vlivů na životní prostředí a lesního hospodářství

Za správnost vyhotovení: ██████████

Příloha

1x dle výrokové části tohoto rozhodnutí.

Rozdělovník

Účastníci řízení podle § 27 odst. 1 písm. a) správního řádu:

KAMENOLOMY ČR s.r.o., IČO 49452011, se sídlem Polanecká 849, 721 00 Ostrava – Svinov

Lesy České republiky, s.p., IČO 42196451, se sídlem Přemyslova 1106/19, 500 08 Hradec Králové – Nový Hradec Králové, Lesní správa Opava, se sídlem Stará silnice 187/4, 746 01 Opava

Na vědomí (po nabytí právní moci):

Městský úřad Hlučín, odbor životního prostředí a komunálních služeb, se sídlem Mírové náměstí 23, 748 01 Hlučín

Celní úřad pro Moravskoslezský kraj, se sídlem nám. Svatopluka Čecha 547/8, 702 00 Ostrava - Přívoz



SOUŘADNICE BODŮ

1.	478137.23	1089490.70
2.	478110.57	1089642.75
3.	478033.50	1089528.55
4.	478056.20	1089483.57
5.	478050.88	1089484.36
6.	478052.09	1089476.03
7.	478053.62	1089476.03
8.	478060.00	1089475.24
1.	478137.23	1089490.70

Bohuslavice-Bo15
1,2093 ha
08/2017

MLM CSR
č. j. 30611/2330/055-88-961
21.11.1988 (6,1400 ha)
Bohuslavice-Bo3

OKU ref. z p. Oava
č. j. 2223/01/622P-221/50
1.6.2001 (3,4684 ha)
Bohuslavice-Bo7


MLM CSR
č. j. 30611/2330/055-88-961
21.11.1988 (6,1400 ha)
Bohuslavice-Bo3

VYSVĚTLIVKY:

- vrstva KM
- hranice ploch adnětí
- plocha adnětí Bo-15

2

KAMENOLOMY ČR s.r.o.			
PÍSKOVNA ZÁVADA / DP VŘESINA			
MAPA DŮLNÍ SITUACE			
VYNĚTÍ PUPFL 2017			
kaž.území	Bohuslavice	měřítko	1 : 1000
kraj	Moravskoslezský	datum	08/2017
vypracoval		podpis	



KRAJSKÝ ÚŘAD
MORAVSKOSLEZSKÝ KRAJ
Odbor životního prostředí a zemědělství
28. října 117, 702 18 Ostrava



Čj.: MSK 120539/2019
Sp. zn.: ŽPZ/21430/2019/Vol
221.7 A20 N
Vyřizuje: [redacted]
Telefon: [redacted]
Fax: [redacted]
E-mail: [redacted]
Datum: 2019-08-14



Toto usnesení nabylo právní moci
dne... 31. 8. 2019 ...

- 3 -

Rozhodnutí

Výroková část

Krajský úřad Moravskosleského kraje, odbor životního prostředí a zemědělství (dále jen „krajský úřad“), jako věcně a místně příslušný správní orgán, a to orgán státní správy lesů, podle § 29 odst. 1 a § 67 odst. 1 písm. g) zákona č. 129/2000 Sb., o krajích (krajské zřízení), ve znění pozdějších předpisů, podle § 48a odst. 1 písm. b) zákona č. 289/1995 Sb., o lesích a o změně a doplnění některých zákonů (lesní zákon), ve znění pozdějších předpisů (dále jen „lesní zákon“), a podle § 11 odst. 1 písm. b) zákona č. 500/2004 Sb., správní řád, ve znění pozdějších předpisů (dále jen „správní řád“), ve správním řízení o žádosti ze dne 26. 07. 2019 právnické osoby KAMENOLOMY ČR s.r.o., IČO 49452011, se sídlem Polanecká 849, 721 00 Ostrava – Svinov (dále též jen „žadatel“), o dočasné odnětí pozemků určených k plnění funkcí lesa v dobývacím prostoru Bohuslavice, kterým bude dotčen následující pozemek určený k plnění funkcí lesa, respektive jeho část, rozhodl takto:

- Podle § 13 odst. 1, § 15 a 16 lesního zákona se pro předmětný záměr žadatele dočasně na dobu ode dne nabytí právní moci tohoto rozhodnutí do dne 31. 12. 2037 odnímá plnění funkcí lesa následující část pozemku určeného k plnění funkcí lesa:**

Katastrální území	Parcelní číslo	Výměra v m ²	Plocha dočasného odnětí v m ²	Druh pozemku	Vlastník pozemku
Bohuslavice u Hlučína	2122/1	529228	22268	lesní pozemek	Česká republika, Lesy České republiky, s.p., IČO 42196451, se sídlem Přemyslova 1106/19, 500 08 Hradec Králové – Nový Hradec Králové.



Zpracováno systémem řízení
dokumentů

www.msk.cz

Nedílnou součástí tohoto rozhodnutí je „Mapa rozsahu vynětí z PUPFL Bo-16“ (zpracoval: [REDAKCE] datum 04/2019), ze které je mimo jiné zřejmý rozsah odnětí části pozemku určeného k plnění funkcí lesa.

- Podle § 16 odst. 2 písm. d) lesního zákona se žadateli ukládá plochu pozemku dočasně odňatou pro plnění funkcí lesa dle výroku 1. tohoto rozhodnutí, zalesnit stanovištně vhodnými dřevinami, a to do dvou let ode dne skončení tohoto odnětí, včetně zajištění těchto porostů do sedmi let od téhož data.**
- Podle § 17 odst. 1 lesního zákona se stanoví výše poplatku, který je žadatel povinen zaplatit za dočasné odnětí pozemků určených k plnění funkcí lesa povolené podle výroku 1., takto:**

Roční výše tohoto poplatku činí [REDAKCE] Kč a jedna dvanáctina této roční částky poplatku za každý, i započatý měsíc činí [REDAKCE] Kč.

Poplatek se platí na účet Celního úřadu pro Moravskoslezský kraj, číslo účtu [REDAKCE], s variabilním symbolem, kterým je identifikační číslo žadatele.

Účastníci řízení podle § 27 odst. 1 písm. a) správního řádu:

KAMENOLOMY ČR s.r.o., IČO 49452011, se sídlem Polanecká 849, 721 00 Ostrava – Svinov

Lesy České republiky, s.p., IČO 42196451, se sídlem Přemyslova 1106/19, 500 08 Hradec Králové – Nový Hradec Králové

Odůvodnění

Krajskému úřadu byla dne 26. 7. 2019 žadatelem doručena žádost nazvaná „Žádost o dočasné odnětí pozemků k plnění funkcí lesa v dobývacím prostoru Bohuslavice“. Z obsahu žádosti je patrné, že žadatel požaduje odnětí pozemku určeného k plnění funkcí lesa uvedeného ve výroku tohoto rozhodnutí, respektive jeho části, za účelem těžby písku v DP Bohuslavice v souladu s povolenou hornickou činností s tím, že po ukončení těžby bude provedena zpětná lesnická rekultivace dle Změny č. 4 Plánu otvirky, přípravy a dobývání – lokalita Závada – Bohuslavice. Dočasné odnětí pozemků určených k plnění funkcí lesa je požadováno na dobu od nabytí právní moci rozhodnutí o odnětí do dne 31. 12. 2037.

K žádosti byl doložen znalecký posudek ev. č. 3725-59/2019 „Komplexní výpočet náhrad škod na produkčních funkcích lesa pro stavbu „Pískovna Závada/DP Vřesina/DP Bohuslavice – plocha Bohuslavice Bo 16“ (dočasné odnětí pozemků určených k plnění funkcí lesa)“ zpracovaný [REDAKCE], znalcem z oboru ekonomika, odvětví ceny a odhady, se specializací na lesní pozemky a lesní porosty, škody na lesních porostech, IČO 61937495, se sídlem Lutyňská 1408, 735 32 Rychvald u Karviné. Součástí těchto posudků byly také náležitosti žádosti dle § 1 písm. a) až h) vyhlášky č. 77/1996 Sb., o náležitostech žádosti o odnětí nebo omezení a podrobnostech o ochraně pozemků určených k plnění funkcí lesa (dále jen „vyhláška č. 77/1996 Sb.“).

Dále bylo k předmětnému záměru doloženo v souladu s § 1 písm. i) vyhlášky č. 77/1996 Sb., rozhodnutí Československého kamenoprůmyslu č. DP – 9346/88 ze dne 3. 2. 1988 o stanovení dobývacího prostoru Bohuslavice a rozhodnutí Obvodního báňského úřadu v Ostravě Sp. zn. S0384/2007-13-Ing.Te/Mc ze dne 22. 5. 2008 vydané v souvislosti se změnou č. 4 Plánu otvirky, přípravy a dobývání v dobývacím prostoru Bohuslavice, bodu 1.6 Plánu sanace a rekultivace území dotčeného těžbou, k němuž byl doložen schválený plán sanace a rekultivace území dotčeného těžbou ze dne 18. 3. 2008 zpracovaný právnickou osobou Báňský inženýring Olomouc spol. s r.o. V souladu s § 1 písm. j) a k) vyhlášky č. 77/1996 Sb. bylo také doloženo souhlasné vyjádření právnické osoby Lesy České republiky, s.p., IČO 42196451, se sídlem Přemyslova 1106/19, 500 08 Hradec Králové – Nový Hradec Králové jako vlastníka dotčených pozemků určených k plnění funkcí lesa a současně také jako osoby vykonávající na předmětných pozemcích funkci odborného lesního hospodáře.

Písemností č. j. MSK 115192/2019 ze dne 30. 07. 2019 krajský úřad v souladu s § 47 odst. 1 správního řádu vyznamenal všechny jemu známé účastníky řízení o zahájení řízení v předmětné věci a ve smyslu § 36 odst. 3 správního řádu jim dal možnost vyjádřit se před vydáním rozhodnutí ve věci k jeho podkladům. Řízení ve věci bylo ve smyslu § 44 odst. 1 správního řádu zahájeno dnem podání žádosti. Právo vyjádřit se k vedenému řízení a podkladům pro rozhodnutí účastníci řízení neuplatnili.

Podle § 48a odst. 1 písm. b) lesního zákona rozhoduje o odnětí lesních pozemků plnění funkcí lesa nebo o omezení jejich využívání pro plnění funkcí lesa o výměře 1 ha a více a o výši poplatků za odnětí krajský úřad. Po posouzení žádosti podání dospěl krajský úřad k závěru, že žádost obsahuje všechny nezbytné náležitosti dle vyhlášky č. 77/1996 Sb.

Vzhledem k tomu, že se jedná o zásah do zájmů ochrany pozemků určených k plnění funkcí lesa, posoudil krajský úřad záměr ve vztahu k funkcím lesa a konstatuje následující.

Předpoklady ve smyslu ustanovení § 14 odst. 1 lesního zákona jsou splněny tím, že jde o pravomocným rozhodnutím schválenou činnost prováděnou hornickým způsobem – dobývání ložiska maltářských písků. Podle předložených podkladů je záměr v souladu s povoleními vydanými k realizaci předmětné hornické činnosti. Odnětí pozemků určených k plnění funkcí lesa je navrhováno pouze jako dočasné, respektive na dobu nezbytnou pro záměr žadatele.

Veřejné zájmy chráněné lesním zákonem vyplývají především z ustanovení jeho § 1, podle kterého je účelem tohoto zákona stanovit předpoklady pro zachování lesa, péči o les a obnovu lesa jako národního bohatství, tvořícího nenahraditelnou složku životního prostředí, pro plnění všech jeho funkcí a pro podporu trvale udržitelného hospodaření v něm. Předmětný záměr má být realizován v zájmu činností podle zákona č. 44/1988 Sb., o ochraně a využití nerostného bohatství (horní zákon), ve znění pozdějších předpisů, a zákona č. 61/1988 Sb., o hornické činnosti, výbušninách a o státní báňské správě, ve znění pozdějších předpisů. Dopady tohoto záměru na veřejné zájmy podle lesního zákona jsou v rámci možností minimalizovány alespoň dočasností tohoto záměru a souvisejícím následným vrácením dotčených pozemků plnění funkcí lesa. Lze proto souhrnně konstatovat, že zájem na činnosti prováděné hornickým způsobem převážil nad veřejným zájmem na ochraně lesa a podpoře trvale udržitelného hospodaření v něm, přičemž funkce lesa budou ovlivněny pouze po nezbytnou dobu.

Dle § 16 odst. 2 písm. c) lesního zákona orgán státní správy lesů v rozhodnutí o odnětí uvede dobu, na kterou se dočasné odnětí nebo omezení stanoví, a schválí plán rekultivace, pokud je nezbytný. Dobu odnětí krajský

úřad stanovil dle návrhu žadatele. Schválený plán rekultivace, který předpokládá technickou a biologickou rekultivaci, je součástí povolení vydaných k hornické činnosti, proto krajský úřad nepovažoval za důvodné o něm rozhodovat.

Podle ustanovení § 16 odst. 2 písm. d) lesního zákona obsahuje rozhodnutí o odnětí pozemků plnění funkcí lesa nebo o omezení využívání pozemků pro plnění funkcí lesa také způsob a termín opětovného zalesnění pozemku, pokud bude po ukončení použití pro jiné účely pozemek vrácen plnění funkcí lesa. S ohledem na rozsah odnětí a na skutečnost, že odnětí je dočasné, je žádoucí po skončení odnětí dotčené plochy pozemků zalesnit stanovištně vhodnými dřevinami tak, aby odlesněné plochy byly schopny opět plnit funkce lesa. Při stanovení termínu zalesnění krajský úřad přiměřeně použil ustanovení § 31 odst. 6 lesního zákona, podle něhož „*holina na lesních pozemcích musí být zalesněna do dvou let a lesní porosty na ní zajištěny do sedmi let od jejího vzniku*“.

Podle ustanovení § 16 odst. 2 písm. e) lesního zákona obsahuje rozhodnutí o odnětí pozemků plnění funkcí lesa nebo o omezení využívání pozemků pro plnění funkcí lesa také při odnětí u rozsáhlejšího záměru lhůty postupného odlesnění odňatých ploch tak, aby tyto plochy byly využity k plnění funkcí lesa až do doby jejich skutečného použití pro jiné účely. Z obsahu žádosti je patrné, že s ohledem na povahu a účel záměru žadatel nepředpokládá jeho postupnou realizaci, proto krajský úřad tímto rozhodnutím nestanovil postupné odlesňování odnímaných ploch.

Krajskému úřadu v době vydání tohoto rozhodnutí nebylo známo nic, co by odůvodňovalo stanovení dalších podmínek, které by byly uvedeny ve vyjádření příslušných orgánů státní správy, nebo podmínek, které by byly nutné v zájmu ochrany pozemků určených k plnění funkcí lesa, lesních porostů nebo zařízení sloužících hospodaření v lese.

Podle § 17 odst. 1 lesního zákona žadatel, jemuž bylo povoleno trvalé nebo dočasné odnětí pozemků plnění funkcí lesa, je povinen zaplatit poplatek za toto odnětí. Výši tohoto poplatku stanoví podle přílohy k lesnímu zákonu orgán státní správy lesů v rozhodnutí o odnětí.

Při výpočtu poplatku za dočasné odnětí lesních pozemků se vychází z průměrné roční potenciální produkce lesů v České republice, která je dlouhodobě neměnná a dosahuje výše 6,3 m³/ha. Dále se vychází z průměrné ceny dřeva na odvozním místě v Kč za m³, která se stanoví z dosažených realizačních cen po odečtení nákladů na výrobu a přiblížení na odvozní místo a vyhláshuje ji každoročně Ministerstvo zemědělství dle § 49 odst. 3 písm. f) lesního zákona, kdy pro rok 2019 je stanovena ve výši [REDAKCE] Kč/m³. Vychází se rovněž z faktoru ekologické váhy lesa, v předmetné věci je tento faktor 1,4 pro lesy hospodářské. Tyto uvedené hodnoty se násobí, tj. [REDAKCE] a výsledek je roční výši poplatku za odnětí za 1 ha, tj. 8.140,86. Při výměře dočasným odnětím dotčených lesních pozemků v hektarech, tj. 2,2268 ha, činí roční výše poplatku celkem [REDAKCE] Kč; vypočteno [REDAKCE]. Podle § 18 odst. 1 věty třetí lesního zákona platí, že v případě, že se odnětí uskuteční nebo bude ukončeno v průběhu kalendářního roku, stanoví se poplatek ve výši jedné dvanáctiny roční částky poplatku za každý, i započatý měsíc, tj. [REDAKCE] Kč.

Přímo z ustanovení § 18 odst. 1 lesního zákona vyplývá, a nerozhoduje se tedy o tom tímto rozhodnutím, že poplatek za dočasné odnětí je splatný každoročně ve stanovené výši, a to vždy nejpozději do konce kalendářního roku, v němž odnětí trvá. V případě, že se odnětí uskuteční v průběhu kalendářního roku, zaplatí se poplatek za každý, i započatý měsíc, ve výši jedné dvanáctiny roční částky poplatku.



Podle § 17 odst. 4 lesního zákona z poplatku připadá 40 % obci, v jejímž katastrálním území došlo k odnětí, a 60 % Státnímu fondu životního prostředí České republiky.

Podle § 18 odst. 3 lesního zákona, nebude-li poplatek za odnětí zaplacen v plné výši nejpozději v den jeho splatnosti, je žadatel povinen zaplatit za každý den prodlení penále ve výši 0,1 % z nezaplacené částky, a to počínaje dnem následujícím po dni splatnosti až do dne zaplacení včetně.

S ohledem na vše uvedené krajský úřad rozhodl tak, jak je uvedeno ve výrokové části tohoto rozhodnutí.

Poučení

Proti tomuto rozhodnutí lze podat odvolání podle § 81 a následujících správního řádu. Odvolání se podává k Ministerstvu zemědělství podáním učiněným u zdejšího krajského úřadu, a to ve lhůtě dle § 83 odst. 1 správního řádu, tedy do 15 dnů ode dne doručení tohoto rozhodnutí. Odvolání musí mít náležitosti uvedené v § 37 odst. 2 správního řádu a musí obsahovat údaje o tom, proti kterému rozhodnutí směřuje, v jakém rozsahu ho napadá a v čem je spatřován rozpor s právními předpisy nebo nesprávnost rozhodnutí nebo řízení, jež mu předcházelo. Odvolání se podává v počtu 2 stejnopisů. Včas podané a přípustné odvolání proti rozhodnutí má podle § 85 odst. 1 správního řádu odkladný účinek. Odvolání jen proti odůvodnění rozhodnutí je nepřipustné.

vedoucí oddělení
hodnocení vlivů na životní prostředí a lesního hospodářství

Příloha

1x dle výrokové části tohoto rozhodnutí.

Rozdělovník

Účastníci řízení podle § 27 odst. 1 písm. a) správního řádu:

KAMENOLOMY ČR s.r.o., IČO 49452011, se sídlem Polanecká 849, 721 00 Ostrava – Svinov

Lesy České republiky, s.p., IČO 42196451, se sídlem Přemyslova 1106/19, 500 08 Hradec Králové – Nový Hradec Králové, Lesní správa Opava, se sídlem Stará silnice 187/4, 746 01 Opava

Na vědomí (po nabytí právní moci):

Městský úřad Hlučín, odbor životního prostředí a komunálních služeb, se sídlem Mírové náměstí 23, 748 01 Hlučín

Celní úřad pro Moravskoslezský kraj, se sídlem nám. Svatopluka Čecha 547/8, 702 00 Ostrava - Přívoz



Doložka konverze na žádost do dokumentu v listinné podobě

Tento dokument v listinné podobě, který vznikl pod pořadovým číslem **121622643-152984-190826102805** převedením z dokumentu obsaženého v datové zprávě, skládajícího se z 6 listů, se shoduje s obsahem dokumentu, jehož převedením vznikl.

Autorizovanou konverzí dokumentu se nepotvrzuje správnost a pravdivost údajů obsažených v dokumentu a jejich soulad s právními předpisy.

Obsah předložené datové zprávy k provedení autorizované konverze byl ve shodě se záznamy Informačního systému datových schránek. Tato datová zpráva s číslem 701490663 byla systémem přenesena dne 15.08.2019 v 12:31:12. Platnost datové zprávy byla ověřena dne 26.08.2019 v 10:31:03. Datová zpráva byla opatřena elektronickou značkou, zaručenou elektronickou pečetí založenou na certifikátu pro elektronickou pečeť vydaném kvalifikovaným poskytovatelem služeb vytvářejících důvěru, nebo uznávanou elektronickou pečetí. Údaje o elektronické značce nebo pečetí: číslo certifikátu **3F 36 7D**, certifikát byl vydán **PostSignum Qualified CA 2, Česká pošta, s.p. [IČ 47114983]** pro **Informační systém datových schránek - produkční prostředí Ministerstva vnitra České republiky [IČ 00007064]**. Elektronická značka nebo pečeť byla označena časovým razítkem. Datum a čas **22.08.2019 11:57:11**, číslo kvalifikovaného časového razítka nebo kvalifikovaného elektronického časového razítka **4C 4B AB**, časové razítko bylo vydáno **PostSignum Qualified CA 3-TSA, Česká pošta, s.p. [IČ 47114983]**.

Odesílající datová schránka:

Název: Moravskoslezský kraj

Adresa: 28. října 2771/117, 70200 Ostrava, CZ

ID datové schránky: 8x6bxsd

Typ uživatele: Pověřená osoba

Vstupní dokument obsažený v datové zprávě byl podepsán kvalifikovaným elektronickým podpisem a platnost kvalifikovaného elektronického podpisu byla ověřena dne 26.08.2019 v 10:31:17. Kvalifikovaný elektronický podpis byl shledán platným (dokument nebyl změněn) a ověření platnosti kvalifikovaného certifikátu pro elektronický podpis bylo provedeno vůči zveřejněnému seznamu zneplatněných certifikátů vydanému k datu 26.08.2019 09:23:08. Údaje o kvalifikovaném elektronickém podpisu: číslo kvalifikovaného certifikátu pro elektronický podpis **4E C4 B3**, kvalifikovaný certifikát pro elektronický podpis byl vydán kvalifikovaným poskytovatelem služeb vytvářejících důvěru **PostSignum Qualified CA 3, Česká pošta, s.p. [IČ 47114983]** pro podepisující osobu [REDAKCE], **vedoucí oddělení, Odbor životního prostředí a zemědělství, 2951, Moravskoslezský kraj [IČ 70890692]**. Uznávaný elektronický podpis byl označen platným kvalifikovaným časovým razítkem nebo kvalifikovaným elektronickým časovým razítkem vydaným kvalifikovaným poskytovatelem. Platnost časového razítka byla ověřena dne 26.08.2019 v 10:31:17. Údaje o časovém razítku: datum a čas **15.08.2019 11:46:49**, číslo kvalifikovaného certifikátu pro časové razítko **4C 4B A8**, časové razítko bylo vydáno kvalifikovaným poskytovatelem **PostSignum Qualified CA 3-TSA, Česká pošta, s.p. [IČ 47114983]**.

Vystavil: **Městský obvod Svinov**


Pracoviště: **Městský obvod Svinov**

V Ostravě-Svinově dne 26.08.2019

Jméno, příjmení a podpis osoby, která autorizovanou konverzi dokumentu provedla:

LENKA MAGLENOVA

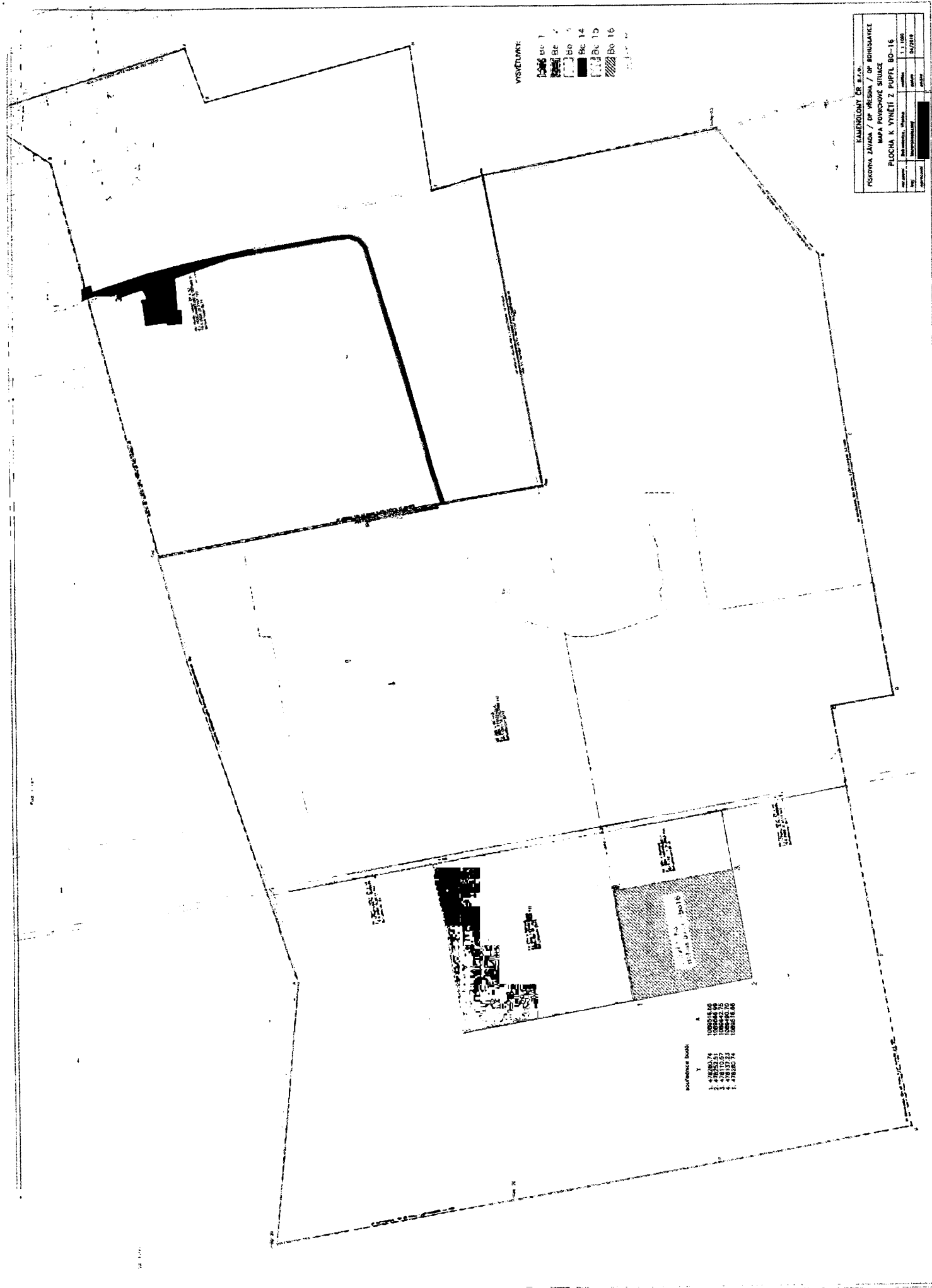
Otisk úředního razítka:



121622643-152984-190826102805

Poznámka:

Kontrolu této doložky lze provést v centrální evidenci doložek přístupné způsobem umožňujícím dálkový přístup na adrese <https://www.czechpoint.cz/overovacidolozky>.



VŠETKÉ: Bc 1 Bc 2 Bc 3 Bc 4 Bc 5 Bc 14 Bc 15 Bc 16

KAMENOLITŮV CR B.C.	
PŘÍRODNÍ ZÁVADA / DP VĚŠINA / DP BONDŽANICE	
MAPA PŮVODNÍ SITUACE	
PLOCHA K VYNETI Z PUPFL BO-16	
číslo listu	1. 1. 1995
číslo měřičů	Wojan
číslo měřičů	54/2018
číslo měřičů	
číslo měřičů	

koordinace bodů:
 A
 1. 478263.71 108824.66
 2. 478263.71 108824.66
 3. 478113.27 108824.66
 4. 478263.71 108824.66

Městský úřad Hlučín

Odbor životního prostředí a komunálních služeb
Mírové náměstí 23, 748 01 Hlučín

Lesy České republiky, s.p., Hradec Králové Přemysla vs 1106, Hradec Králové 8 Lesní správa OPAVA	
Právní jednání: 31.7.2009	PIR: 341/2009
Jedinečné číslo jednací:	
Množství: 12	Druh, typ záležitosti:

VÁŠ DOPIS ZN.:
ZE DNE: 27. 4. 2009
NAŠE ZN.: OŽPaKS/20741/2009/Ry

VYŘIZUJE: [redacted]
TEL.: [redacted]
E-MAIL: [redacted]

DATUM: 16. 6. 2009

- dle rozdělovníku -



Toto rozhodnutí nabylo právní moci
dne 17.7.2009

ROZHODNUTÍ MĚSTSKÝ ÚŘAD HLUČÍN

dne 16.7.2009

Městského úřadu Hlučín, odboru životního prostředí a komunálních služeb, ve věci žádosti právnické osoby Štěrkovny spol. s r. o. Dolní Benešov, se sídlem Polanecká 849, 721 08 Ostrava - Svinov, IČ 471 50 335, o dočasném odnětí lesního pozemku parc. č.2135 a části pozemku parc. č. 2123 v k. ú. Bohuslavice u Hlučína, o celkové výměře 6014 m².

Výroková část:

Městský úřad Hlučín, odbor životního prostředí a komunálních služeb, jako věcně příslušný orgán státní správy lesů dle ustanovení § 48 odst. 1., písm. d) zákona č. 289/1995 Sb., o lesích a o změně a doplnění některých zákonů (lesní zákon), ve znění pozdějších předpisů (dále jen zákon o lesích) a místně příslušný dle § 11 zákona č. 500/2004 Sb., správní řád, ve znění pozdějších předpisů (dále jen správní řád), po provedení správního řízení rozhodl takto:

Právnické osobě Štěrkovny spol. s r. o. Dolní Benešov, se sídlem Polanecká 849, 721 08 Ostrava - Svinov, IČ 471 50 335 (dále též žadatel) se:

- podle § 13 odst. 1 lesního zákona povoluje dočasné odnětí pozemků určených k plnění funkcí lesa, z důvodů těžby písku v důlním prostoru Bohuslavice, v následujícím rozsahu:

Katastrální území	Pozemek		Dočasné odnětí (m ²)
	Parc. číslo	Výměra (m ²)	
Bohuslavice u Hlučína	2135	3572	3572
	2123	3557	2442
Celkem	-	-	6014

Vlastníkem pozemků je právnická osoba Lesy České Republiky, s. p., Přemyslova 1106/19, 501 68 Hradec Králové, zastoupené Lesní správou Opava, se sídlem Stará Silnice 4, 746 01 Opava.

Dočasné odnětí se povoluje na období od nabytí právní moci tohoto rozhodnutí do 31. 12. 2039.

Do konce lhůty bude na odňatých pozemcích ukončena činnost, pozemky budou zrekultivovány a ve způsobilém stavu navraceny k lesnímu hospodaření.

- podle § 17 odst. 1 lesního zákona se stanovuje poplatek za dočasné odnětí pozemků určených k plnění funkcí lesa takto:

poplatek za dočasné odnětí za 1 rok činí [redacted] Kč
1/12 ročního poplatku za dočasné odnětí činí [redacted] č

Poplatek za dočasné odnětí zaplatí Štěrkovny spol. s r. o. Dolní Benešov, se sídlem se sídlem Polanecká 849, 721 08 Ostrava - Svinov, IČ 471 50 335.

Poplatek je podle § 18 odst. 1 lesního zákona splatný každoročně ve stanovené výši a to vždy nejpozději do konce kalendářního roku v němž odnětí trvá. V případě, že se odnětí uskuteční v průběhu kalendářního roku, stanoví se poplatek ve výši jedné dvanáctiny roční částky poplatku za každý, i započatý měsíc, na účet Celního úřadu Opava, Kolářská 13, 746 01 Opava, číslo účtu 876617720821/0710, konstantní symbol - 1148, variabilní číslo - IČ pláce - tj. Štěrkovny spol. s r. o. Dolní Benešov.

Účastníci řízení podle § 27 odst. 1 správního řádu

- Štěrkovny spol. s r. o. Dolní Benešov, Polanecká 849, 721 08 Ostrava – Svinov, IČ 471 50 335
- Lesy České Republiky, s. p., Přemyslova 1106/19, 501 68 Hradec Králové, IČ 421 96 451 zastoupené Lesní správou Opava, Stará silnice 4, 746 01 Opava

Odůvodnění:

Rozhodnutí o odnětí pozemků plnění funkcí lesa je výjimkou ze zákazu využívat tyto pozemky k jiným účelům (§ 13 odst. 1 lesního zákony). Podáním ze dne 27. 4. 2009 navrhl žadatel vydání rozhodnutí podle § 16 odst. 1 lesního zákona. Žádost obsahovala náležitosti dle vyhlášky č. 77/1996 sb., o náležitostech žádosti o odnětí nebo omezení a podrobnostech o ochraně pozemků určených k plnění funkcí lesa (dále jen vyhláška).

Dále bylo předloženo rozhodnutí Československého kamenoprůmyslu, generálního ředitelství Praha, č.j.DP-9346/88 ze dne 3.2.1988, kterým byl stanoven dobývací prostor Bohuslavice. Výše uvedený dotčený lesní pozemek se nachází v tomto dobývacím prostoru. Vlastník lesa s dočasným odnětím souhlasí.


Nárok vlastníka pozemků na úhradu ztráty na produkčních funkcích lesa není vydáním tohoto rozhodnutí dotčen.

Poučení o odvolání:

Proti tomuto rozhodnutí může účastník řízení podat podle ustanovení § 83 odst. 1 správního řádu odvolání, ve kterém se uvede v jakém rozsahu se rozhodnutí napadá a dále namítaný rozpor s právními předpisy nebo nesprávnost rozhodnutí nebo řízení, jež mu předcházelo, ve lhůtě 15 dnů ode dne jeho oznámení ke Krajskému úřadu Moravskoslezského kraje se sídlem v Ostravě, podáním učiněným u Městského úřadu Hlučín.

Odvolání se podává v počtu 2 ks stejnopisů. Nepodá-li účastník potřebný počet stejnopisů, vyhotoví je na jeho náklady Městský úřad Hlučín.

po dobu nepřítomnosti zastoupena
[redacted]
zástupkyní/vedoucí odboru
[redacted]
vedoucí odboru životního prostředí a
komunálních služeb



ROZDĚLOVNÍK:

Obdrží:

Účastníci řízení dle § 27 odst. 1 správního řádu:

- Štěrkovny spol. s r. o. Dolní Benešov, Polanecká 849, 721 08 Ostrava - Svinov
- Lesní správa Opava, Stará silnice 4, 746 01 Opava

Na vědomí (po nabytí právní moci)

- Celní úřad Opava, Kolářská 13, 746 01 Opava

TEL.: [redacted]

FAX: [redacted]

E-MAIL: [redacted]


BANKOVNÍ SPOJENÍ:

[redacted]

[redacted]

IČO 00300063

www.hlucin.cz



KRAJSKÝ ÚŘAD

MORAVSKOSLEZSKÝ KRAJ

Odbor životního prostředí a zemědělství


28. října 117, 702 18 Ostrava



Čj: MSK 122400/2009
 Sp. zn.: ŽPZ/30303/2009/Hen
 221.7 A20
 Vyřizuje: [redacted]
 Odbor: Odbor životního prostředí a zemědělství
 Telefon: [redacted]
 Fax: [redacted]
 E-mail: [redacted]
 Datum: 2009-08-03

Lesy České republiky, s.p. Hradec Králové,
 Přemyslova 1106, Hradec Králové 8
 Lesní správa ÚPÁVA

Datum: 25.8.2009
 Jedinečné číslo jednací: 309/2009/ŽP
 vnožství: [redacted]
 Druh, typ zásilky: [redacted]



Rozhodnutí

Toto rozhodnutí nabylo právní moci dne 25.8.2009.

- 24 -

Krajského úřadu Moravskoslezského kraje, odboru životního prostředí a zemědělství, ve věci žádosti právnické osoby Štěrkovny spol. s r.o. Dolní Benešov, se sídlem Polanecká 849, 721 08 Ostrava - Svinov, o dočasné odnětí části lesního pozemku p.č. 2136 v k.ú. Bohuslavice u Hlučína, v dobývacím prostoru Bohuslavice, plnění funkcí lesa, podle § 13 odst. 1 a § 16 odst. 1 zákona č. 289/1995 Sb., o lesích a o změně a doplnění některých zákonů (lesní zákon), ve znění pozdějších předpisů, pro dobývání ložiska maltářských písků.

Výroková část:

Krajský úřad Moravskoslezského kraje, odbor životního prostředí a zemědělství (dále jen „krajský úřad“), jako věcně a místně příslušný správní úřad podle § 29 odst. 1 zákona č. 129/2000 Sb., o krajích (krajské zřízení), ve znění pozdějších předpisů, a podle § 48a odst. 1 písm. b) lesního zákona, po provedení správního řízení podle zákona č. 500/2004 Sb., správní řád, ve znění pozdějších předpisů (dále jen „správní řád“), rozhodl takto: Právnické osobě Štěrkovny spol. s r.o. Dolní Benešov, se sídlem Polanecká 849, 721 08 Ostrava - Svinov (dále též „žadatel“) se

- podle § 13 odst. 1 lesního zákona povoluje dočasné odnětí pozemků plnění funkcí lesa pro dobývání ložiska maltářských písků v následujícím rozsahu:

katastrální území	parcelní číslo		plocha v m ²		Vlastník pozemku (účastník řízení dle § 27 odst. 1 správního řádu)
	dle KN	dle PK	dočasné odnětí	trvalé odnětí	
Bohuslavice u Hlučína	č.2136	-	49552	0	ČR - Lesy České republiky, s.p., Přemyslova 1106/19, 501 68 Hradec Králové
Celkem			49552		

č. - část parcely

Dočasné odnětí se povoluje na období od 1. 10. 2009 do 31. 12. 2024. Do konce této lhůty bude na této části lesního pozemku ukončena těžba, pozemek bude zrekultivován a navrácen způsobilý k lesnímu obhospodařování.

- podle § 17 odst. 1 lesního zákona se stanovuje poplatek za dočasné odnětí pozemků plnění funkcí lesa takto:

Poplatek za dočasné odnětí za 1 rok [redacted]
 1/12 ročního poplatku za dočasné odnětí [redacted]

Poplatek zaplatí Štěrkovny spol. s r.o. Dolní Benešov, se sídlem Polanecká 849, 721 08 Ostrava - Svinov. Poplatek je podle § 18 odst. 1 lesního zákona splatný každoročně ve stanovené výši a to vždy nejpozději do

konce kalendářního roku v němž odnětí trvá. V případě, že se odnětí uskuteční v průběhu kalendářního roku, zaplatí se poplatek za každý, i započatý měsíc, ve výši jedné dvanáctiny roční částky poplatku.

Poplatek bude zaplacen na účet Celního úřadu Ostrava I, číslo účtu [REDAKCE]. Podle § 17 odst. 4 lesního zákona z poplatku připadá 40% obcím, v jejímž katastrálním území došlo k odnětí a 60% Státnímu fondu životního prostředí.

Podle § 18 odst. 3 lesního zákona, nebude-li poplatek za odnětí zaplacen v plné výši nejpozději v den jeho splatnosti, je žadatel povinen zaplatit za každý den prodlení penále ve výši 0,1 % z nezaplacené částky a to počínaje dnem následujícím po dni splatnosti až do dne zaplacení včetně.

Účastníkem řízení dle § 27 odst. 1 správního řádu je kromě vlastníka pozemku uvedeného v předcházející tabulce i žadatel - Štěrkovny spol. s r.o. Dolní Benešov, se sídlem Polanecká 849, 721 08 Ostrava - Svinov.

Odůvodnění:

Krajský úřad obdržel výše uvedenou žádost doloženou všemi předepsanými náležitostmi dle § 1 vyhlášky č. 77/1996 Sb., o náležitostech žádosti o odnětí nebo omezení a podrobnostech o ochraně pozemků určených k plnění funkcí lesa. Dále bylo předloženo rozhodnutí Československého kamenoprůmyslu, generálního ředitelství Praha, č.j. DP – 9346/88 ze dne 3. 2. 1988, kterým byl stanoven dobývací prostor Bohuslavice. Výše uvedený dotčený lesní pozemek se nachází v tomto dobývacím prostoru. Vlastník lesa s dočasným odnětím souhlasí s tím, že do konce roku 2024 dojde na předemětné ploše k vytěžení písku a bude provedena i její rekultivace. Žádosti se vyhovuje v plném rozsahu.

Poučení:

Proti tomuto rozhodnutí se lze odvolat k Ministerstvu zemědělství podáním učiněným u zdejšího krajského úřadu, a to ve lhůtě 15 dnů ode dne jeho doručení (§ 83 odst. 1 správního řádu). V odvolání se uvede, v jakém rozsahu se rozhodnutí napadá a dále namítaný rozpor s právními předpisy nebo nesprávnost rozhodnutí nebo řízení. Odvolání se podává v počtu 2 stejnopisů. Podané odvolání má v souladu s § 85 odst. 1 správního řádu odkladný účinek. Odvolání jen proti odůvodnění rozhodnutí je nepřipustné.

[REDAKCE]
vedoucí oddělení

hodnocení vlivů na životní prostředí a lesy

Za správnost vyhotovení: [REDAKCE]


Rozdělovník

Účastníci řízení:

- Štěrkovny spol. s r.o. Polanecká 849, 721 08 Ostrava - Svinov
- Lesy České republiky, s.p., Přemyslova 1106/19, 501 68 Hradec Králové, z pověření zastoupené [REDAKCE], Lesním správcem Lesní správy Opava, Stará silnice 4, 746 01 Opava

Na vědomí:

- Městský úřad Hlučín, odbor živ.prostředí a kom. služeb, Mírové nám. 23, 748 01 Hlučín
- Celní úřad Ostrava, Vítkovická 1, 700 39 Ostrava



Čj: MSK 211832/2010
Sp. zn.: ŽPZ/48664/2010/Maj
221.7 A20
Vyřizuje: [redacted]
Odbor: Odbor životního prostředí a zemědělství
Telefon: [redacted]
Fax: [redacted]
E-mail: [redacted]
Datum: 2011-01-12

48
10-01-2011



Rozhodnutí

Toto rozhodnutí nabylo právní moci
dne 3. 2. 2011

- 24 -

Krajský úřad Moravskoslezského kraje, odbor životního prostředí a zemědělství (dále jen „krajský úřad“), jako věcně a místně příslušný správní úřad podle § 29 odst. 1 zákona č. 129/2000 Sb., o krajích (krajské zřízení), ve znění pozdějších předpisů, a podle § 48a odst. 1 písm. b) zákona č. 289/1995 Sb., o lesích a o změně a doplnění některých zákonů (lesní zákon), ve znění pozdějších předpisů (dále jen „lesní zákon“), po provedení správního řízení podle zákona č. 500/2004 Sb., správní řád, ve znění pozdějších předpisů (dále jen „správní řád“), rozhodl takto:

Právnícké osobě, společnosti Kamenolomy ČR s.r.o., se sídlem Polanecká 849, 721 08 Ostrava - Svinov, IČ 494 52 011 (účastník řízení dle § 27 odst. 1 správního řádu, dále jen „žadatel“), se

- podle § 13 odst. 1 lesního zákona povoluje dočasné odnětí pozemků plnění funkcí lesa pro hornickou činnost - těžbu písku v dobývacím prostoru Bohuslavice v následujícím rozsahu:

Katastrální území	Parc. č. dle KN	Plocha odnětí v m ²				Vlastník pozemku (účastník řízení dle § 27 odst. 1 správního řádu)
		Dočasné od - do				
		Nabytí PM - 31.12.2020	1.6.2011 - 31.12.2020	1.1.2012 - 31.12.2020	1.1.2016 - 31.12.2020	
Bohuslavice u Hlučína	2124 č.	61 151	34 684	3 551	-	ČR - Lesy České republiky, s.p., Přemyslova 1106/19, 501 68 Hradec Králové
	2134 č.	79 598	36 932	-	31 848	
SA:		140 749	71 616	3 551	31 848	
CELKEM:			247 764			

č. - část parcely je vymezena v mapě důlní situace se zákresem plochy Bo-13

Dočasné odnětí se povoluje na období od nabytí právní moci rozhodnutí do 31. 12. 2020 dle údajů ve výše uvedené tabulce.

- podle § 17 odst. 1 lesního zákona se stanovuje poplatek za dočasné odnětí pozemku plnění funkcí lesa takto:
do 31. 12. 2011
od 1. 1. 2012 - do 31. 12. 2015 každoročně
od 1. 1. 2016 - do 31. 12. 2020 každoročně
poplatek za odnětí celkem

Odůvodnění

Rozhodnutí o odnětí pozemků plnění funkcí lesa je výjimkou ze zákazu využívat tyto pozemky k jiným účelům (§ 13 odst. 1 lesního zákona). Podáním doručeným krajskému úřadu dne 22. 12. 2010 navrhl žadatel vydání rozhodnutí podle § 16 odst. 1 lesního zákona. Žadatel navrhuje k dočasnému odnětí část lesního pozemku parc.č. 2124 o výměře 99 386 m² a část lesního pozemku parc.č. 2134 o výměře 148 378 m², obě k.ú. Bohuslavice u Hlučína, obec Bohuslavice, které jsou situovány v dobývacím prostoru Bohuslavice a v mapě důlní situace jsou souhrnně označené jako plocha „Bo-13“. Tato plocha je tvořena dílčími plochami Bo-3 až Bo-10 s různou dobou (termínem) dočasného odnětí (viz znalecký posudek). Pro plochy Bo-3 až Bo-6 je termín dočasného odnětí od 1. 1. 2011 do 31. 12. 2020, pro plochy Bo-7, Bo-8 od 1. 6. 2011 do 31. 12. 2020, pro plochu Bo-9 od 1. 1. 2012 do 31. 12. 2020 a pro plochu Bo-10 od 1. 1. 2016 do 31. 12. 2020.

Podle ustanovení § 48a odst. 1 písm. b) lesního zákona rozhoduje o odnětí lesních pozemků plnění funkcí lesa nebo o omezení jejich využívání pro plnění funkcí lesa o výměře 1 ha a více krajský úřad.

Žádost o odnětí byla doložena náležitostmi podle vyhlášky č. 77/1996 Sb., o náležitostech žádosti o odnětí nebo omezení a podrobnostech o ochraně pozemků určených k plnění funkcí lesa. Rozhodnutí o stanovení dobývacího prostoru vydalo Generální ředitelství Československého kamenoprůmyslu, Praha, pod č.j. DP - 9346/88 ze dne 3. 2. 1988.

Krajský úřad dopisem ze dne 27. 12. 2010 oznámil účastníkům řízení zahájení řízení a dal jim možnost podle § 36 odst. 3 správního řádu vyjádřit se před vydáním rozhodnutí k jeho podkladům. Této možnosti žádný z účastníků řízení nevyužil. Pokud se týká doby dočasného odnětí dle dílčích ploch, tuto krajský úřad stanovil v souladu s údaji uvedenými ve znaleckém posudku (viz výše uvedená tabulka), kromě dílčích ploch Bo-3 až Bo-6, kde stanovil počátek doby dočasného odnětí od nabytí právní moci tohoto rozhodnutí (nelze stanovit počátek zpětně od 1. 1. 2011 jak je uvedeno ve znaleckém posudku). S ohledem na uvedené byla stanovena i výše poplatku pro rok 2011.

Podle § 17 odst. 4 lesního zákona z poplatku připadá 40% (██████████) obci, v jejímž katastrálním území došlo k odnětí, tj. Obec Bohuslavice a 60 % (██████████) Státnímu fondu životního prostředí. Poplatek za dočasné odnětí platí žadatel a je podle § 18 odst. 1 lesního zákona splatný každoročně ve výše stanovených hodnotách, a to vždy nejpozději do konce kalendářního roku v němž odnětí trvá. Podle § 18 odst. 3 lesního zákona, nebude-li poplatek za odnětí zaplacen v plné výši nejpozději v den jeho splatnosti, je žadatel povinen zaplatit za každý den prodlení penále ve výši 0,1 % z nezaplacené částky, a to počínaje dnem následujícím po dni splatnosti až do dne zaplacení včetně.

Poplatek za odnětí byl stanoven podle přílohy k lesnímu zákonu s použitím průměrné ceny dřeva stanovené Ministerstvem zemědělství pro rok 2011 ve výši ██████████.

Poučení

Proti tomuto rozhodnutí se lze odvolat k Ministerstvu zemědělství podáním učiněným u zdejšího krajského úřadu, a to ve lhůtě 15 dnů ode dne jeho doručení (§ 83 odst. 1 správního řádu). V odvolání se uvede, v jakém rozsahu se rozhodnutí napadá a dále namítaný rozpor s právními předpisy nebo nesprávnost rozhodnutí nebo řízení. Odvolání se podává v počtu 2 stejnopisů. Podané odvolání má v souladu s § 85 odst. 1 správního řádu odkladný účinek. Odvolání jen proti odůvodnění rozhodnutí je nepřipustné.

██████████
vedoucí oddělení
hodnocení vlivů na životní prostředí a lesního hospodářství

Za správnost vyhotovení: ██████████

Příloha

Mapa důlní situace - zakres plochy Bo-13 - 1 list (formát A3)

Rozdělovník

Účastníci řízení dle § 27 odst. 1 správního řádu:

- Kamenolomy ČR s.r.o., Polanecká 849, 721 08 Ostrava - Svinov
- Lesy České republiky, s.p., Přemyslova 1106/19, 501 68 Hradec Králové

Na vědomí (po nabytí právní moci):

- Celní úřad Ostrava, Vítkovická 1, 700 39 Ostrava
- Městský úřad Hlučín, odbor životního prostředí a komunálních služeb, Mírové náměstí 23, 748 01 Hlučín
- Lesy České republiky, s.p., Lesní správa Opava, Stará silnice 4, 746 01 Opava

Přehled předmětných pozemků a odnětí pozemků určených k plnění funkcí lesa

		Rozhodnutí o dočasném odnětí											
		Příloha smlouvy:		č. 1	č. 2	č. 3	č. 4	č. 5	č. 6				
Katastrální území	Druh	Výměra celkem v m ²	Propacht. výměra v m ²	MěÚ Hlučín ze dne 16. 11. 2015 od 11/2015 do 31. 12. 2039	KrÚ MS kraje ze dne 11. 12. 2017 od 20. 12. 2017 do 31. 12. 2037	KrÚ MS kraje ze dne 14. 8. 2019 od 31.8.2019 do 31. 12. 2037	MěÚ Hlučín ze dne 16. 6. 2009 od 8. 7. 2009 do 31. 12. 2039	KrÚ MS kraje ze dne 3. 8. 2009 od 1. 10. 2009 do 31. 12. 2024	KrÚ MS kraje ze dne 12. 1. 2011 od 3. 2. 2011 do 31. 12. 2020	KrÚ MS kraje ze dne 12. 1. 2011 od 1. 6. 2011 do 31. 12. 2020	KrÚ MS kraje ze dne 12. 1. 2011 od 1. 1. 2012 do 31. 12. 2020	KrÚ MS kraje ze dne 12. 1. 2011 od 1. 1. 2016 do 31. 12. 2020	Součet
552/2	ostatní plocha (PUPFL)	328	328	328	-	-	-	-	-	-	-	-	328
607/36	ostatní plocha (PUPFL)	2 018	2 018	2 018	-	-	-	-	-	-	-	-	2 018
Katastrální území	Druh	Výměra celkem v m ²	Propacht. výměra v m ²	MěÚ Hlučín ze dne 16. 11. 2015 od 11/2015 do 31. 12. 2039	KrÚ MS kraje ze dne 11. 12. 2017 od 20. 12. 2017 do 31. 12. 2037	KrÚ MS kraje ze dne 14. 8. 2019 od 31.8. 2019 do 31. 12. 2037	MěÚ Hlučín ze dne 16. 6. 2009 od 8. 7. 2009 do 31. 12. 2039	KrÚ JM kraje ze dne 3. 8. 2009 od 1. 10. 2009 do 31. 12. 2024	KrÚ JM kraje ze dne 12. 1. 2011 od 3. 2. 2011 do 31. 12. 2020	KrÚ JM kraje ze dne 12. 1. 2011 od 1. 6. 2011 do 31. 12. 2020	KrÚ JM kraje ze dne 12. 1. 2011 od 1. 1. 2012 do 31. 12. 2020	KrÚ JM kraje ze dne 12. 1. 2011 od 1. 1. 2016 do 31. 12. 2020	Součet
část 2122/1	lesní pozemek	529 228	20 396	-	12 093	22 268	-	-	-	-	-	-	34 361
část 2123	lesní pozemek	3 557	2 442	-	-	-	2 442	-	-	-	-	-	2 442
část 2124	lesní pozemek	388 141	97 226	-	-	-	-	-	61 151	34 684	3 551	-	99 386
část 2130	ostatní plocha (PUPFL)	2 237	480	480	-	-	-	-	-	-	-	-	480
část 2134	lesní pozemek	391 621	147 900	4 921	-	-	-	-	79 598	36 932	-	31 848	153 299
2135	lesní pozemek	3 572	3 572	-	-	-	3 572	-	-	-	-	-	3 572
část 2136	lesní pozemek	502 419	49 552	-	-	-	-	49 552	-	-	-	-	49 552
Celkem:		1 823 121	323 914	7 747	12 093	22 268	6 014	49 552	140 749	71 616	3 551	31 848	345 438
Mezisoučet:				7 747	12 093	22 268	6 014	49 552	247 764				
Celkový součet:				345 438									



OBVODNÍ BÁŇSKÝ ÚŘAD V OSTRAVĚ

Veleslavínova 18, P.O. BOX 103, 728 03 Ostrava – Mor. Ostrava

VÁŠ DOPIS / ZE DNE

NAŠE ZNAČKA

S 0332/2009-7-465/Ing.Ka/Ca

VYŘIZUJE / LINKA

OSTRAVA

22. 1. 2010

Potvrzení o převidování dobývacího prostoru Bohuslavice, evidenční č. 7 1050

Obvodní báňský úřad v Ostravě bere na vědomí ohlášení převodu dobývacího prostoru

Bohuslavice, evidenční č. 7 1050

a potvrzuje zaevidování jeho převodu z předávající organizace

**Štěrkovny spol. s r.o. Dolní Benešov IČ: 471 50 335
se sídlem Ostrava - Svinov, Polanecká 849, PSČ 721 08**

jako převodce na přejímající organizaci

**KAMENOLOMY ČR s.r.o. IČ: 494 52 011
se sídlem Ostrava – Svinov, Polanecká 849, PSČ 721 08**

jako nabyvatele v souladu s ustanovením § 27 odst. 7 zákona č. 44/1988 Sb., o ochraně a využití nerostného bohatství (horní zákon), ve znění pozdějších předpisů.

Podle oznámení o převedení dobývacího prostoru Bohuslavice, evidenční č. 7 1050 žadatele Štěrkovny spol. s r.o. Dolní Benešov, IČ: 471 50 335, se sídlem Ostrava – Svinov, Polanecká 849, PSČ 721 08, doložené stejnopisem Smlouvy o převodu dobývacího prostoru Bohuslavice, evidenční č. 7 1050 v katastrálním území Bohuslavice u Hlučína, Závada u Hlučína a Vřesina u Opavy (dále jen „smlouva“), stvrzené převodcem i nabyvatelem dne 9. 11. 2009, přebírá organizace KAMENOLOMY ČR s.r.o., IČ: 494 52 011, se sídlem Ostrava – Svinov, Polanecká 849, PSČ 721 08 práva a povinnosti uvedené v odst. I až VII smlouvy, která se stala účinnou dne 1. 1. 2010.

TELEFON

BANKOVNÍ SPOJENÍ

IČ

FAX

E- mail




Předložením oznámení o převedení dobývacího prostoru Bohuslavice, evidenční č. 7 1050 na jinou organizaci Obvodnímu báňskému úřadu v Ostravě je splněna podmínka stanovená v rozhodnutí o udělení předchozího souhlasu k převodu předmětného dobývacího prostoru.


Podkladem převodu je:

1. Oznámení o převedení dobývacího prostoru Bohuslavice, evidenční č. 7 1050 z organizace Štěrkovny spol. s r.o. Dolní Benešov, IČ: 471 50 335, se sídlem Ostrava – Svinov, Polanecká 849, PSČ 721 08 na organizaci KAMENOLOMY ČR s.r.o., IČ: 494 52 011, se sídlem Ostrava – Svinov, Polanecká 849, PSČ 721 08.
2. Stejnopis smlouvy o převodu DP Bohuslavice, evidenční č. 7 1050 ze dne 9. 11. 2009, účinné dnem 1. 1. 2010.
3. Rozhodnutí Obvodního báňského úřadu v Ostravě ze dne 18. 12. 2009, sp. zn. S 0332/2009-5-465/Ing.Ka/Ca o udělení předchozího souhlasu k převodu dobývacího prostoru Bohuslavice, evidenční č. 7 1050, které nabylo právní moci dne 15. 1. 2010.

Tímto organizace KAMENOLOMY ČR s.r.o., IČ: 494 52 011, se sídlem Ostrava – Svinov, Polanecká 849, PSČ 721 08, přejímá veškeré povinnosti vyplývající ze zákona č. 44/1988 Sb., (horní zákon), ve znění pozdějších předpisů, k tomuto dobývacímu prostoru.

Důvodem převidování předmětného dobývacího prostoru je rozhodnutí převádějící organizace nevyužívat dobývací prostor Bohuslavice, evidenční č. 7 1050 k hornické ani k jakékoliv jiné činnosti.




obvodní báňský inspektor
oprávněná úřední osoba



OBVODNÍ BÁŇSKÝ ÚŘAD V OSTRAVĚ

Veleslavínova 18, P.O. BOX 103, 728 03 Ostrava – Mor. Ostrava

VÁŠ DOPIS / ZE DNE

NAŠE ZNAČKA

S 0339/2009-7-465/Ing.Ka/Ca

VYŘIZUJE / LINKA

OSTRAVA

22. 1. 2010

Potvrzení o převidování dobývacího prostoru Vřesina, evidenční č. 7 0924

Obvodní báňský úřad v Ostravě bere na vědomí ohlášení převodu dobývacího prostoru

Vřesina, evidenční č. 7 0924

a potvrzuje zaevidování jeho převodu z předávající organizace


**Štěrkovny spol. s r.o. Dolní Benešov IČ: 471 50 335
se sídlem Ostrava - Svinov, Polanecká 849, PSČ 721 08**

jako převodce na přejímající organizaci

**KAMENOLOMY ČR s.r.o. IČ: 494 52 011
se sídlem Ostrava – Svinov, Polanecká 849, PSČ 721 08**

jako nabyvatele v souladu s ustanovením § 27 odst. 7 zákona č. 44/1988 Sb., o ochraně a využití nerostného bohatství (horní zákon), ve znění pozdějších předpisů.

Podle oznámení o převedení dobývacího prostoru Vřesina, evidenční č. 7 0924 žadatele Štěrkovny spol. s r.o. Dolní Benešov, IČ: 471 50 335, se sídlem Ostrava – Svinov, Polanecká 849, PSČ 721 08, doložené stejnopisem Smlouvy o převodu dobývacího prostoru Vřesina, evidenční č. 7 0924 v katastrálním území Bohuslavice u Hlučína, Závada u Hlučína a Vřesina u Opavy (dále jen „smlouva“), stvrzené převodcem i nabyvatelem dne 9. 11. 2009, přebírá organizace KAMENOLOMY ČR s.r.o., IČ: 494 52 011, se sídlem Ostrava – Svinov, Polanecká 849, PSČ 721 08 práva a povinnosti uvedené v odst. I až VII smlouvy, která se stala účinnou dne 1. 1. 2010.




Předložením oznámení o převedení dobývacího prostoru Vřesina, evidenční č. 7 0924 na jinou organizaci Obvodnímu báňskému úřadu v Ostravě je splněna podmínka stanovená v rozhodnutí o udělení předchozího souhlasu k převodu předmětného dobývacího prostoru.

Podkladem převodu je:

1. Oznámení o převedení dobývacího prostoru Vřesina, evidenční č. 7 0924 z organizace Štěrkovny spol. s r.o. Dolní Benešov, IČ: 471 50 335, se sídlem Ostrava – Svinov, Polanecká 849, PSČ 721 08 na organizaci KAMENOLOMY ČR s.r.o., IČ: 494 52 011, se sídlem Ostrava – Svinov, Polanecká 849, PSČ 721 08.
2. Stejnopis smlouvy o převodu DP Vřesina, evidenční č. 7 0924 ze dne 9. 11. 2009, účinné dnem 1. 1. 2010.
3. Rozhodnutí Obvodního báňského úřadu v Ostravě ze dne 16. 12. 2009, sp. zn. S 0339/2009-5-465/Ing.Ka/Ca o udělení předchozího souhlasu k převodu dobývacího prostoru Vřesina, evidenční č. 7 0924, které nabylo právní moci dne 16. 1. 2010.

Tímto organizace KAMENOLOMY ČR s.r.o., IČ: 494 52 011, se sídlem Ostrava – Svinov, Polanecká 849, PSČ 721 08, přejímá veškeré povinnosti vyplývající ze zákona č. 44/1988 Sb., (horní zákon), ve znění pozdějších předpisů, k tomuto dobývacímu prostoru.

Důvodem převidování předmětného dobývacího prostoru je rozhodnutí převádějící organizace nevyužívat dobývací prostor Vřesina, evidenční č. 7 0924 k hornické ani k jakékoliv jiné činnosti.



obvodní báňský inspektor
oprávněná úřední osoba



MÚ Hlučín, odbor ZP a KS
 č.j.02PaKS/20741/2009/Ry
 16.6.2009 (0,6014 ha)
 Bohuslavice-Bo11

KÚ MSK v Ostravě
 č.j. MSK 122400/2009
 2009-08-03 (4,9552 ha)
 Bohuslavice-Bo12

KÚ MSK v Ostravě
 č.j. MSK 211832/2010
 2011-01-12 (24,7764 ha)
 Bohuslavice-Bo13

KÚ MSK v Ostravě
 č.j. MSK 166445/2017
 2017-12-11 (1,2093 ha)
 Bohuslavice-Bo15

MÚ Hlučín, odbor ZP a KS
 č.j.02PaKS/20741/2009/Ry
 16.6.2009 (0,6014 ha)
 Bohuslavice-Bo11

0,8303 ha
 Bohuslavice-Bo16

	Y	X
1.	478190.24	1089500.15
2.	478163.64	1089651.88
3.	478110.57	1089642.75
4.	478137.23	1089490.70

VYSVĚTLIVKY:

- Bo 11
- Bo 12
- Bo 13
- Bo 14
- Bo 15
- Bo 16
- vrstva KM

KAMENOLOMY ČR s.r.o.

PÍSKOVNA ZÁVADA / DP VŘESINA / DP BOHUSLAVICE
 MAPA POVRCHOVÉ SITUACE
 PLOCHA ODLESNĚNÍ K VYNĚTÍ Z PUPFL BO-16

kat.území	Bohuslavice, Vřesina	měřítko	1 : 3000
kraj	Moravskoslezský	datum	09/2019
vypracoval			

DP BOHUSLAVICE, ČSK GR Praha, č.j.DP-9346/BB, 3.2.1988

DP BOHUSLAVICE, ČSK GR Praha, č.j.DP-9346/BB, 3.2.1988

DP BOHUSLAVICE, ČSK GR Praha, č.j.DP-9346/BB, 3.2.1988

Československý kamenoprůmysl
generální ředitelství, Praha

R o z h o d n u t í

č. DP - 9346/88

ze dne 3.2.1988

Generální ředitelství Čs. kamenoprůmyslu, jako orgán pověřený rozhodnutím Ministerstva stavebnictví, stanoví na návrh národního podniku Štěrkovny a pískovny Olomouc č.j. 9422/235/196 ze dne 15.12.1987 a na základě výsledku místního komisionálního jednání ze dne 13.1.1988, ve smyslu § 21, odst. 2 zák. č.41/1957 Sb. v dohodě s Českým báňským úřadem v Praze národnímu podniku Štěrkovny a pískovny Olomouc tento dobývací prostor:

1. Název dobývacího prostoru : B o h u s l a v i c e
Plošný rozsah : 89 ha 55 a 15 m²

Hranice dobývacího prostoru na povrchu jsou tvořeny stranami nepravidelného 17tiúhelníka s vrcholy, určenými souřadnicemi udanými v platném souřadnicovém systému Křovákově.

Vrchol	Xm	Ym
A	1 089 630,00	477 145,25
B	1 089 760,25	477 311,50
C	1 089 792,75	477 541,00
D	1 089 851,50	477 887,00
E	1 089 772,00	477 900,00
F	1 089 827,75	478 221,50
G	1 089 868,75	478 449,25
H	1 089 622,00	478 493,25
I	1 089 365,00	478 539,50
J	1 089 053,50	478 593,75
K	1 089 085,00	478 253,50
Fx	1 088 945,52	477 834,05

Vrchol	Xm	Ym
Cxx	1 088 909,75	477 698,10
Bxx	1 089 176,76	477 648,53
Axx	1 089 403,80	477 609,75
Kxx	1 089 363,36	477 386,91
Jxx	1 089 329,76	477 204,00

Prostorové hranice dobývacího prostoru pod povrchem jsou určeny svislými rovinami, vedenými povrchovými hranicemi.

Dobývací prostor se rozkládá na katastrálním území: Bohuslavice, Vřesina, Závada - okres Opava, kraj Severomoravský.

2. Dobývací prostor se stanoví pro dobývání ložiska maltářských písků.

Na celkové zásoby ve výši 11,942.000 m³ suroviny, byl vydán výměr KKZ č.j. 774-05/37-86 ze dne 4.12.1986, z nichž v hranicích DP Bohuslavice se nachází 8,756.710 m³ těžitelných zásob.

3. Omezení dobývání nebo zvláštní technické podmínky pro jeho provádění v místech uvedených v § 5, odst. 4 Vyh1.č.260/1957 Ú.1.:

- 1) ~~Těžební báze se stanovuje na kotu 255,0 m n.m., t.j. cca 1 m nad průměrnou hladinou podzemní vody, kolísající v závislosti na srážkách. Těžbou nesmí být dotčen režim podzemních vod a ovlivněny domovní studně v okolí.~~
- 2) Těžební postupy musí v POPD respektovat požadavky S_tátních lesů, t.j. v první etapě vytěžit část DP severně od prodloužené linie dané spojnicí vrcholových bodů Jxx, Kxx, Axx, v druhé etapě těžit část jižně od uvedené čáry.
- 3) Zemědělská půda v hranicích DP nebude těžbou dotčena.
- 4) U linky vysokého napětí 22 kV musí být zachováno ochranné pásmo v šířce 10 m na každou stranu od krajního vodiče nebo bude linka přeložena. O přeložce je nutno předložit doklad nejpozději při projednávání POPD.

- 5) POPD musí být zpracován tak, aby respektoval všechny podmínky stanovené Krajskou vojenskou ubytovací a stavební správou v Olomouci v dopise zn. 54671-2/87-Úp z 10.4.1987, přiloženém k návrhu dobývacího prostoru.

Řešení přepravní trasy vytěženého materiálu nepodléhá řízení o stanovení DP podle zák. č.41/57 Sb. a bude předmětem zvláštního projednání.



4. Odůvodnění a poučení o opravném prostředku:

Stanovení DP se provádí pro vydobytí zásob zjištěných průzkumem. Jsou splněny všechny podmínky Horního zákona na úplné a racionální využití ložiska, jehož surovina je nezbytná pro rozvoj národního hospodářství. Stanovením DP-Bohuslavice se rozšiřuje surovinová základna n.p. ŠP Olomouc a je náhradou za dotěžovaný DP-Vřesina.

Proti tomuto rozhodnutí je možno podat odvolání k Ministerstvu stavebnictví ČSR cestou GR Čs. kamenoprůmyslu do 15 dnů ode dne doručení.

Razítko a podpis
Státní báňské správy

Razítko a podpis
pověřeného orgánu


7 1050

náměstek předsedy ČBÚ

V Praze dne 3.2.1988

Rozdělovník:

- 1) GR ČSK Praha
- 2) ČBÚ Praha
- 3) OBÚ Ostrava
- 4) KNV Ostrava
- 5) ŠP Olomouc
- 6) ONV Opava
- 7) MNV Dolní Benešov
- 8) TAZÚS Praha
- 9) ČGÚ Praha



Ústřední hospodářský orgán: Ministerstvo stavebnictví ČSR

Orgán pověřený: Čs. kamenoprůmysl, generální ředitelství

Rozhodnutí

DP-243/79

..... jakožto ústřední hospodářský orgán
Generální ředitelství, Čs. kamenoprůmysl jako orgán pověřený

rozhodnutím ze dne 26.10.1979 zn. DP-243/79

k návrhů těžebního národního podniku Štěrkovny a pískovny Olomouc

ze dne 17.9.1979 zn. 935/254/79 a na základě

výsledku místního komisionálního projednání ze dne 17.10.1979
stanoví ve smyslu § 21 odst. 2 zákona č. 41/1957 Sb. v dohodě s Ústředním báňským úřadem

v Praze těžebnímu národnímu podniku Štěrkovny a pískovny Olomouc

tento dobývací prostor: V ř e s i n a

1. Název dobývacího prostoru: V Ř E S I N A

Plošný rozsah: 30 ha 71 a 33 m2

Hranice dobývacího prostoru na povrchu jsou tvořeny stranami nepravidelného 11

jedenácti úhelníků s vrcholy určenými souřadnicemi udanými v platném souřadnicovém systému (Křiváková - Gauss - Krügerově):

Vrchol	X	Souřadnice:	Y
<u>A</u>	<u>1 089 403,80</u>		<u>477 609,75</u>
<u>B</u>	<u>1 089 176,76</u>		<u>477 648,53</u>
<u>C</u>	<u>1 088 909,75</u>		<u>477 698,10</u>
<u>D</u>	<u>1 088 681,89</u>		<u>477 185,06</u>
<u>E</u>	<u>1 088 681,98</u>		<u>477 121,14</u>
<u>F</u>	<u>1 088 949,20</u>		<u>477 035,10</u>
<u>G</u>	<u>1 088 974,40</u>		<u>477 105,55</u>

H	1 089 237,60	477 035,30
I	1 089 264,73	477 223,81
J	1 089 329,76	477 204,00
K	1 089 363,36	477 386,91

Prostorové hranice dobývacího prostoru pod povrchem jsou určeny svislými rovinami vedenými povrchovými hranicemi.

Dobývací prostor se rozkládá na katastrálním území

obce: Vřesina okres: Opava kraj: severomoravský
Bohuslavice " " "
Závada " " "

2. Dobývací prostor se stanoví pro dobývání: písků a písčokvátorku

V dobývacím prostoru ~~byla~~ (nebyla) zjištěna průmyslově dobývatelná ložiska dalších
nerostných surovin

Zásoby 3 999 910 m³ zahrnuté do dobývacího prostoru
 vyčísleny operativním výpočtem v průzkumu r. 1977-1979
 byly ~~schváleny KKZ v měřem č. 1~~ ze dne

3. Omezení dobývání nebo zvláštní technické podmínky pro jeho provádění v místech uvedených
 v § 5 odstavce 4 vyhl. č. 260/1957 Ú. I.

Těžební base se stanovuje úrovní 255,0 m.n.m. t.j.
nad hladinu podzemních vod, aby byla zajištěna ochrana
vody v okolních studních.

Razítko a podpis ústř. hosp. orgánu:

Generální ředitel

Rozdělovník : GR ČSK
 ČBÚ Praha
 OBÚ Ostrava
 KNV Ostrava

ŠP Olomouc
 ONV Opava
 MSV Praha

12. XI. 79


6454/49

Souhlasí se

Náměstek předsedy

OBVODNÍ BÁŇSKÝ ÚŘAD

728 03 OSTRAVA 1, Veleslavínova 18, pošt. schr. 103



Štěrkovny a pískovny
národní podnik
náměstí Republiky č. 3
O l o m o u c

V odpovědi na toto rozhodnutí (opatření) uveďte vždy
předější čís. jednací, pod kterým bylo vydáno

VÁŠ DOPIS ZNAČKY / ZE DNE
9422/Lu/88-121/87
VEC 6. 5. 1988

NAŠE ZNAČKA
5187/1988-510/

VYŘIZUJE / LINKA
[REDACTED]

OSTRAVA
30. 6. 1988

Schválení plánu otvírky, přípravy a dobývání pro provozovnu
Závada v okrese Opava, n. p. Štěrkovny a pískovny Olomouc,
v dobývacím prostoru Bohuslavice

Př.: 1 složka

S přihlédnutím k výsledku řízení vykonaného zástupcem
Obvodního báňského úřadu v Ostravě dne 29. 6. 1988 a s přihlédnu-
tím k souhlasným stanoviskům jednotlivých účastníků řízení, Obvod-
ní báňský úřad v Ostravě

s c h v a l u j e

podle ustanovení § 35 odst. 1 zákona č. 41/1957 Sb., o využití
nerostného bohatství (horního zákona) a podle ustanovení § 7
odst. 1 vyhlášky Ústředního báňského úřadu v Praze č. 261/1957
Ú. l. ze dne 30. 12. 1957, kterou se vydávají podrobnější předpisy
pro vypracování a schvalování plánu otvírky, přípravy a dobývání,
jakož i plánu zajištění a likvidace hlavních důlních děl a lomů,
předložený plán dobývání pro těžbu písku v dobývacím prostoru
Bohuslavice, pro provozovnu Závada n. p. Štěrkovny a pískovny
Olomouc, za podmínky, že mimo skutečnosti uvedené v podání n. p.
Štěrkovny a pískovny Olomouc zn.: 9422/Lu/88-121/87 ze dne 6. 5.
1988, budou splněna tato další opatření:

- 1) Při postupu těžební stěny musí být dodržena opatření uvedená
v rozhodnutí o stanovení Dobývacího prostoru, zejména v tom:
 - těžební báze se stanovuje na kótu 255 m n. m., tj. cca 1 m
nad průměrnou hladinou spodní vody kolísající v závislosti
na srážkách,
 - těžbou nesmí být dotčen režim podzemních vod a ovlivněny
domovní studně v okolí,

TELEFON



BANKOVNÍ SPOJENÍ

IČO

DÁLNOPIŠ

místní: 23 29
meziměstský: 05 23 29
volací znak: obu ostrava

TELEGRAMY

- těžební postupy v POPD musí respektovat požadavky Státních lesů, tj. vytěžit v I. etapě část dobývacího prostoru severně od prodloužené linie dané spojnicí vrcholových bodů JXX, KXX, AXX, v druhé etapě těžít jižně od uvedené spojnice,
 - zemědělská půda v hranici dobývacího prostoru nebude těžbou dotčena,
 - u linky vn 22 kV musí být zachováno ochranné pásmo v šířce 10 m na každou stranu od krajního vodiče, nebo bude linka přeložena. O přeložce je nutno předložit doklad nejpozději při projednávání POPD,
 - POPD musí být zpracován tak, aby respektoval všechny podmínky KVSUS Olomouc, uvedené v dopise zn.: 546/71-2/87-U z 10. 4. 1987, příloženém k návrhu dobývacího prostoru.
- 2) Žádost o vynětí příslušných částí pozemků z lesního půdního fondu musí být dávana minimálně s 2letým předstihem tak, aby lesní závod Opava měl časový prostor pro požadované odstranění lesních porostů.
 - 3) Lesní cesta nesmí být bez jeho svolení využívána jinými dopravci a provozovateli.
 - 4) Řešení nové přepravní trasy vytěženého materiálu bude předmětem zvláštního projednávání, které svolá MNV Bohuslavice.
 - 5) Případné změny v přepravě, jakož i vícesměnný provoz je nutno předem projednat s OHS Opava.
 - 6) Těžební organizace zabezpečí ochranu zásob nerostných surovin mimo dobývací prostor ve smyslu zákona č. 44/88 Sb.
 - 7) V dalších fázích využívání ložiska bude ověřena možnost těžby zásob písku, který se nachází pod hladinou spodní vody.
 - 8) Při vlastních dobývacích pracích musí být dodržen předložený plán dobývání a všeobecně platné bezpečnostní a související předpisy, jakož i v úvahu přicházející výnosy ČBÚ Praha a normy ČSN a ON.
 - 9) Platnost schváleného plánu dobývání končí dnem 31. 12. 2004. tj. vytěžením materiálu stanoveného dobývacího prostoru Bohuslavice.


D ů v o d e m tohoto rozhodnutí je, že projednaný a schválený plán dobývání písku v potřebné míře respektuje ochranu veřejných zájmů a zajišťuje v potřebné míře bezpečnost provozu a pracujících.

Podle § 53 a násl. zák. č. 71/1967 Sb. o správním řízení lze proti tomuto rozhodnutí podat odvolání u Obvodního báňského úřadu v Ostravě ve lhůtě 15 dnů ode dne jeho oznámení.

Toto rozhodnutí vložte do sbírky výnosů.

Za provedené schvalovací řízení byl vyněžen správní poplatek ve výši [REDACTED], a to podle vyhlášky č. 162/76 Sb. o správních poplatcích.

Správní poplatek uvedené výše byl uhrazen kolkovou známkou.



vedoucí inspektor

Co:

- 1) MIV Bohuslavice
- 2) MIV Dolní Benešov
- 3) OHS Opava
- 4) SmSL, závod Opava
- 5) Sm KIV Ostrava
- 6) ONV, odbor dopravy, Opava
- 7) Štěrkovny a pískovny,
provozovna Závada, okr. Opava



Toto rozhodnutí nabylo
právní moci dne.....**7.3.2019**.....
je vykonatelné dne.....
Obvodní báňský úřad pro území krajů
Moravskoslezského a Olomouckého
dne.....**7.3.2019**.....



Obvodní báňský úřad pro území krajů Moravskoslezského a Olomouckého

Číslo jednací: **SBS 02851/2019/OBÚ-05/3.2**

Č. oprávnění: **5/2019**

Obvodní báňský úřad pro území krajů Moravskoslezského a Olomouckého na základě žádosti ze dne 23. 1. 2019, vedené dnem 24. 1. 2019 pod č. j. SBS 02851/2019, ve smyslu ustanovení § 5 odst. 2 zákona č. 61/1988 Sb., o hornické činnosti, výbušninách a o státní báňské správě, ve znění pozdějších předpisů (dále jen „zákon č. 61/1988 Sb.“) a ustanovení § 1 odst. 2 a § 3 odst. 1 vyhlášky č. 15/1995 Sb., o oprávnění k hornické činnosti a činnosti prováděné hornickým způsobem, jakož i k projektování objektů a zařízení, které jsou součástí těchto činností, ve znění pozdějších předpisů, vydává toto **rozhodnutí o**

O P R Á V N Ě N Í

k hornické činnosti a činnosti prováděné hornickým způsobem, jakož i k projektování objektů a zařízení, které jsou součástí těchto činností

v rozsahu § 2 písm. b), c), d), e), i) a § 3 písm. a), b), c), e), i) zákona č. 61/1988 Sb.

pro organizaci:

Obchodní jméno: **KAMENOLOMY ČR s.r.o.**

Sídlo: **Polanecká 849, Svinov, 721 00 Ostrava** IČ: **494 52 011**

Zodpovědným zástupcem je:

1. Titul, jméno, příjmení: [redacted] Datum narození: [redacted]
adresa bydliště: [redacted]
funkce dle vyhl. ČBÚ č. 298/2005 Sb.: **závodní lomu na lomech s celkovou roční těžbou užitkového nerostu nižší než 500 tisíc tun**
osvědčení o odb. kvalifikaci čj.: **8837/2007-415.2/Ing.So/Mc-1**
vydal: **OBÚ v Ostravě**
2. Titul, jméno, příjmení: [redacted] Datum narození: [redacted]
adresa bydliště: [redacted]
funkce dle vyhl. ČBÚ č. 298/2005 Sb.: **závodní lomu s roční těžbou do 500 tisíc tun**
osvědčení o odb. kvalifikaci čj.: **8705/2004-415.2/1/Ing.Ny/An**
vydal: **OBÚ v Ostravě**

3. Titul, jméno, příjmení: [REDACTED]
adresa bydliště: [REDACTED]
funkce dle vyhl. ČBÚ č. 298/2005 Sb.: **závodní lomu s těžbou nad 500 000 tun**
osvědčení o odb. kvalifikaci č.j.: **3568/II/01/162**
vydal: **ČBÚ Praha**
4. Titul, jméno, příjmení: [REDACTED] Datum narození: [REDACTED]
adresa bydliště: [REDACTED]
funkce dle vyhl. ČBÚ č. 298/2005 Sb.: **závodní lomu na lomech s celkovou roční těžbou užitečného nerostu nižší než 500 tisíc tun**
osvědčení o odb. kvalifikaci č.j.: **866/2008/1-415.2/Ing.So/Mc**
vydal: **OBÚ v Ostravě**
5. Titul, jméno, příjmení: [REDACTED] Datum narození: [REDACTED]
adresa bydliště: [REDACTED]
funkce dle vyhl. ČBÚ č. 298/2005 Sb.: **závodní lomu s roční těžbou vyšší než 500 000 tun užitečného nerostu**
osvědčení o odb. kvalifikaci č.j.: **SBS/30741/2012/ČBÚ-22/225**
vydal: **ČBÚ Praha**
6. Titul, jméno, příjmení: [REDACTED] Datum narození: [REDACTED]
adresa bydliště: [REDACTED]
funkce dle vyhl. ČBÚ č. 298/2005 Sb.: **závodní lomu s těžbou nad 500 000 tun**
osvědčení o odb. kvalifikaci č.j.: **4439/III/04/179**
vydal: **ČBÚ Praha**
7. Titul, jméno, příjmení: [REDACTED] Datum narození: [REDACTED]
adresa bydliště: [REDACTED]
funkce dle vyhl. ČBÚ č. 298/2005 Sb.: **závodní lomu s roční těžbou užitečného nerostu nižší než 500 tisíc tun**
osvědčení o odb. kvalifikaci č.j.: **854/00**
vydal: **OBÚ v Plzni**
8. Titul, jméno, příjmení: [REDACTED] Datum narození: [REDACTED]
adresa bydliště: [REDACTED]
funkce dle vyhl. ČBÚ č. 298/2005 Sb.: **závodní lomu s roční těžbou užitečného nerostu nižší než 500 tisíc tun**
osvědčení o odb. kvalifikaci č.j.: **579/99**
vydal: **OBÚ v Plzni**
9. Titul, jméno, příjmení: [REDACTED] Datum narození: [REDACTED]
adresa bydliště: [REDACTED]
funkce dle vyhl. ČBÚ č. 298/2005 Sb.: **závodní lomu s roční těžbou do 500 tisíc tun**
osvědčení o odb. kvalifikaci č.j.: **8704/2004-415.2/Ing.Ny/An**
vydal: **OBÚ v Ostravě**

10. Titul, jméno, příjmení: [REDACTED] Datum narození: [REDACTED]
adresa bydliště: [REDACTED]
funkce dle vyhl. ČBÚ č. 298/2005 Sb.: **závodní lomu na lomech s celkovou roční těžbou užitkového nerostu nižší než 500 tisíc tun**
osvědčení o odb. kvalifikaci č.j.: **1364/2008/1-415.2/Ing.So/Mc**
vydal: **OBÚ v Ostravě**

11. Titul, jméno, příjmení: [REDACTED] Datum narození: [REDACTED]
adresa bydliště: [REDACTED]
funkce dle vyhl. ČBÚ č. 298/2005 Sb.: **závodní lomu na lomech s celkovou roční těžbou užitkového nerostu nižší než 500 tisíc tun**
osvědčení o odb. kvalifikaci č.j.: **1789/2007-415.2/Ing.Sj/Nb-28**
vydal: **OBÚ v Ostravě**

12. Titul, jméno, příjmení: [REDACTED] Datum narození: [REDACTED]
adresa bydliště: [REDACTED]
funkce dle vyhl. ČBÚ č. 298/2005 Sb.: **závodní lomu s roční těžbou do 500 tisíc tun**
osvědčení o odb. kvalifikaci č.j.: **8707/2004-415.2/Ing.Ny/An**
vydal: **OBÚ v Ostravě**

13. Titul, jméno, příjmení: [REDACTED] Datum narození: [REDACTED]
adresa bydliště: [REDACTED]
funkce dle vyhl. ČBÚ č. 298/2005 Sb.: **závodní lomu s roční těžbou nižší než 500 tisíc tun**
osvědčení o odb. kvalifikaci č.j.: **8708/2004-415.2/1/Ing.Ny/An**
vydal: **OBÚ v Ostravě**

14. Titul, jméno, příjmení: [REDACTED] Datum narození: [REDACTED]
adresa bydliště: [REDACTED]
funkce dle vyhl. ČBÚ č. 298/2005 Sb.: **závodní lomu na lomech s roční těžbou užitkového nerostu nižší než 500 tisíc tun**
osvědčení o odb. kvalifikaci č.j.: **SBS 08288/2011-415.2/Ing.Ny/Mc**
vydal: **OBÚ v Ostravě**

15. Titul, jméno, příjmení: [REDACTED] Datum narození: [REDACTED]
adresa bydliště: [REDACTED]
funkce dle vyhl. ČBÚ č. 298/2005 Sb.: **závodní lomu na lomech s roční těžbou užitkového nerostu nižší než 500 tisíc tun**
osvědčení o odb. kvalifikaci č.j.: **08-2836/94-415.2**
vydal: **OBÚ v Brně**

16. Titul, jméno, příjmení: [REDACTED] Datum narození: [REDACTED]
adresa bydliště: [REDACTED]
funkce dle vyhl. ČBÚ č. 298/2005 Sb.: **závodní lomu s roční těžbou nižší než 500 tisíc tun**
osvědčení o odb. kvalifikaci č.j.: **2210-02/98**
vydal: **OBÚ v Liberci**

17. Titul, jméno, příjmení: [REDACTED] Datum narození: [REDACTED]
adresa bydliště: [REDACTED]
funkce dle vyhl. ČBÚ č. 298/2005 Sb.: **závodní lomu na lomech s celkovou roční těžbou užitkového nerostu nižší než 500 tisíc tun**
osvědčení o odb. kvalifikaci č.j.: **8981/2009-415.2/Ing.So/Ca**
vydal: **OBÚ v Ostravě**

18. Titul, jméno, příjmení: [REDACTED] Datum narození: [REDACTED]
adresa bydliště: [REDACTED]
funkce dle vyhl. ČBÚ č. 298/2005 Sb.: **závodní lomu na lomech s celkovou roční těžbou užitkového nerostu nižší než 500 tisíc tun**
osvědčení o odb. kvalifikaci č.j.: **8982/2009-415.2/Ing.So/Ca**
vydal: **OBÚ v Ostravě**

19. Titul, jméno, příjmení: [REDACTED] Datum narození: [REDACTED]
adresa bydliště: [REDACTED]
funkce dle vyhl. ČBÚ č. 298/2005 Sb.: **závodní lomu s roční těžbou vyšší než 500 tisíc tun užitkového nerostu**
osvědčení o odb. kvalifikaci č.j.: **SBS 13295/2010/209**
vydal: **ČBÚ Praha**

20. Titul, jméno, příjmení: [REDACTED] Datum narození: [REDACTED]
adresa bydliště: [REDACTED]
funkce dle vyhl. ČBÚ č. 298/2005 Sb.: **závodní lomu na lomech s celkovou roční těžbou užitkového nerostu nižší než 500 tisíc tun**
osvědčení o odb. kvalifikaci č.j.: **2938/2008-415.2/Ing.So/Nb**
vydal: **OBÚ v Ostravě**

21. Titul, jméno, příjmení: [REDACTED] Datum narození: [REDACTED]
adresa bydliště: [REDACTED]
funkce dle vyhl. ČBÚ č. 298/2005 Sb.: **závodní lomu s těžbou 500 tisíc tun/rok**
osvědčení o odb. kvalifikaci č.j.: **1178/2002-415.2/Ing.Ny/Nb**
vydal: **OBÚ v Ostravě**

22. Titul, jméno, příjmení: [REDACTED] Datum narození: [REDACTED]
adresa bydliště: [REDACTED]
funkce dle vyhl. ČBÚ č. 298/2005 Sb.: **závodní lomu s roční těžbou užitkového nerostu nižší než 500 tisíc tun**
osvědčení o odb. kvalifikaci č.j.: **298/2008-415.2/Ing.Te/Nb**
vydal: **OBÚ v Ostravě**

23. Titul, jméno, příjmení: [REDACTED] Datum narození: [REDACTED]
adresa bydliště: [REDACTED]
funkce dle vyhl. ČBÚ č. 298/2005 Sb.: **závodní lomu na lomech s celkovou roční těžbou užitkového nerostu nižší než 500 tisíc tun**
osvědčení o odb. kvalifikaci č.j.: **SBS 17232/2011-415.2/Ing.So**
vydal: **OBÚ v Ostravě**

24. Titul, jméno, příjmení: [REDACTED] Datum narození: [REDACTED]
adresa bydliště: [REDACTED]
funkce dle vyhl. ČBÚ č. 298/2005 Sb.: **závodní lomu na lomech s celkovou roční těžbou užitkového nerostu nižší než 500 tisíc tun**
osvědčení o odb. kvalifikaci čj.: **SBS 32256/2010-415.2/Ing.So/Mc**
vydal: **OBÚ v Ostravě**

25. Titul, jméno, příjmení: [REDACTED] Datum narození: [REDACTED]
adresa bydliště: [REDACTED]
funkce dle vyhl. ČBÚ č. 298/2005 Sb.: **závodní lomu na lomech s celkovou roční těžbou užitkového nerostu nižší než 500 tisíc tun**
osvědčení o odb. kvalifikaci čj.: **SBS 32268/2010-415.2/Ing.So/Mc**
vydal: **OBÚ v Ostravě**

26. Titul, jméno, příjmení: [REDACTED] Datum narození: [REDACTED]
adresa bydliště: [REDACTED]
funkce dle vyhl. ČBÚ č. 298/2005 Sb.: **závodní lomu na lomech s celkovou roční těžbou užitkového nerostu nižší než 500 tisíc tun**
osvědčení o odb. kvalifikaci čj.: **SBS 34153/2010-415.2/Ing.So/Mc**
vydal: **OBÚ v Ostravě**

27. Titul, jméno, příjmení: [REDACTED] Datum narození: [REDACTED]
adresa bydliště: [REDACTED]
funkce dle vyhl. ČBÚ č. 298/2005 Sb.: **závodní lomu na lomech s celkovou roční těžbou užitkového nerostu nižší než 500 tisíc tun**
osvědčení o odb. kvalifikaci čj.: **SBS 32258/2010-415.2/Ing.So/Mc**
vydal: **OBÚ v Ostravě**

funkce dle vyhl. ČBÚ č. 298/2005 Sb.: **báňský projektant**
osvědčení o odb. kvalifikaci čj.: **245/2009-415.2/Ing. Kr/Mc**
vydal: **OBÚ v Ostravě**

28. Titul, jméno, příjmení: [REDACTED] Datum narození: [REDACTED]
adresa bydliště: [REDACTED]
funkce dle vyhl. ČBÚ č. 298/2005 Sb.: **závodní lomu na lomech s celkovou roční těžbou užitkového nerostu nižší než 500 tisíc tun**
osvědčení o odb. kvalifikaci čj.: **SBS 32255/2010-415.2/Ing.So/Mc**
vydal: **OBÚ v Ostravě**

funkce dle vyhl. ČBÚ č. 298/2005 Sb.: **hlavní důlní měřič**
osvědčení o odb. kvalifikaci čj.: **SBS 31333/2017/ČBÚ-22**
vydal: **ČBÚ Praha**

funkce dle vyhl. ČBÚ č. 298/2005 Sb.: **báňský projektant**
osvědčení o odb. kvalifikaci čj.: **2940/2008-415.2/Ing.So/Mc**
vydal: **OBÚ v Ostravě**

29. Titul, jméno, příjmení: [REDACTED] Datum narození: [REDACTED]
adresa bydliště: 7 [REDACTED]
funkce dle vyhl. ČBÚ č. 298/2005 Sb.: **závodní lomu na lomech s celkovou roční těžbou užitkového nerostu nižší než 500 tisíc tun**
osvědčení o odb. kvalifikaci čj.: **SBS/34534/2012/OBÚ-05/415.2/Ing.Ja**
vydal: **OBÚ pro území krajů Moravskoslezského a Olomouckého**

30. Titul, jméno, příjmení: [REDACTED] Datum narození: [REDACTED]
adresa bydliště: [REDACTED]
funkce dle vyhl. ČBÚ č. 298/2005 Sb.: **závodní lomu na lomech s celkovou roční těžbou užitkového nerostu nižší než 500 tisíc tun**
osvědčení o odb. kvalifikaci čj.: **SBS/34538/2012/OBÚ-05/415.2/Ing.Ja**
vydal: **OBÚ pro území krajů Moravskoslezského a Olomouckého**

31. Titul, jméno, příjmení: [REDACTED] Datum narození: [REDACTED]
adresa bydliště: [REDACTED]
funkce dle vyhl. ČBÚ č. 298/2005 Sb.: **závodní lomu na lomech s celkovou roční těžbou užitkového nerostu nižší než 500 tisíc tun**
osvědčení o odb. kvalifikaci čj.: **SBS/34536/2012/OBÚ-05/415.2/Ing.Ja**
vydal: **OBÚ pro území krajů Moravskoslezského a Olomouckého**

32. Titul, jméno, příjmení: [REDACTED] Datum narození: [REDACTED]
adresa bydliště: [REDACTED]
funkce dle vyhl. ČBÚ č. 298/2005 Sb.: **závodní lomu s roční těžbou nižší než 500 tisíc tun užitkového nerostu**
osvědčení o odb. kvalifikaci čj.: **SBS 28162/2017/OBÚ-06/3**
vydal: **OBÚ pro území krajů Plzeňského a Jihočeského**

33. Titul, jméno, příjmení: [REDACTED] Datum narození: [REDACTED]
adresa bydliště: D [REDACTED] a
funkce dle vyhl. ČBÚ č. 298/2005 Sb.: **závodní lomu na lomech s celkovou roční těžbou užitkového nerostu nižší než 500 tisíc tun**
osvědčení o odb. kvalifikaci čj.: **SBS 27802/2018/OBÚ-05/2**
vydal: **OBÚ pro území krajů Moravskoslezského a Olomouckého**
funkce dle vyhl. ČBÚ č. 298/2005 Sb.: **báňský projektant**
osvědčení o odb. kvalifikaci čj.: **SBS 27802/2018/OBÚ-05/4**
vydal: **OBÚ pro území krajů Moravskoslezského a Olomouckého**

34. Titul, jméno, příjmení: [REDACTED] Datum narození: [REDACTED]
adresa bydliště: [REDACTED]
funkce dle vyhl. ČBÚ č. 298/2005 Sb.: **závodní lomu s roční těžbou nižší než 500 tisíc tun užitkového nerostu**
osvědčení o odb. kvalifikaci čj.: **SBS 11685/2016/OBÚ-05**
vydal: **OBÚ pro území krajů Moravskoslezského a Olomouckého**

35. Titul, jméno, příjmení: [REDACTED] Datum narození: [REDACTED]
adresa bydliště: [REDACTED]
funkce dle vyhl. ČBÚ č. 298/2005 Sb.: **závodní lomu na lomech s celkovou roční těžbou užitkového nerostu nižší než 500 tisíc tun**
osvědčení o odb. kvalifikaci čj.: **SBS 27801/2018/OBÚ-05/2**
vydal: **OBÚ pro území krajů Moravskoslezského a Olomouckého**

36. Titul, jméno, příjmení: [REDACTED] Datum narození: [REDACTED]
adresa bydliště: [REDACTED]
funkce dle vyhl. ČBÚ č. 298/2005 Sb.: **závodní lomu s roční těžbou nižší než 500 tisíc tun užitkového nerostu**
osvědčení o odb. kvalifikaci čj.: **SBS 29324/2018/OBÚ-05/7**
vydal: **OBÚ pro území krajů Moravskoslezského a Olomouckého**

37. Titul, jméno, příjmení: [REDACTED] Datum narození: [REDACTED]
adresa bydliště: [REDACTED]
funkce dle vyhl. ČBÚ č. 298/2005 Sb.: **závodní lomu s roční těžbou nižší než 500 tisíc tun užitkového nerostu**
osvědčení o odb. kvalifikaci čj.: **SBS 29324/2018/OBÚ-05/8**
vydal: **OBÚ pro území krajů Moravskoslezského a Olomouckého**

38. Titul, jméno, příjmení: [REDACTED] Datum narození: [REDACTED]
adresa bydliště: [REDACTED]
funkce dle vyhl. ČBÚ č. 298/2005 Sb.: **závodní lomu s roční těžbou nižší než 500 tisíc tun užitkového nerostu**
osvědčení o odb. kvalifikaci čj.: **SBS 36245/2018/OBÚ-09/1**
vydal: **OBÚ pro území krajů Královéhradeckého a Pardubického**

39. Titul, jméno, příjmení: [REDACTED] Datum narození: [REDACTED]
adresa bydliště: [REDACTED]
funkce dle vyhl. ČBÚ č. 298/2005 Sb.: **závodní lomu pro lomy s celkovou roční těžbou užitkového nerostu nižší než 500 tisíc tun**
osvědčení o odb. kvalifikaci čj.: **SBS/38506/2014/OBÚ-04/3**
vydal: **OBÚ pro území kraje Ústeckého**

funkce dle vyhl. ČBÚ č. 298/2005 Sb.: **báňský projektant**
osvědčení o odb. kvalifikaci čj.: **480/08**
vydal: **OBÚ v Mostě**

40. Titul, jméno, příjmení: [REDACTED] Datum narození: [REDACTED]
adresa bydliště: [REDACTED]
funkce dle vyhl. ČBÚ č. 298/2005 Sb.: **závodní lomu na lomech s celkovou roční těžbou užitkového nerostu nižší než 500 tisíc tun**
osvědčení o odb. kvalifikaci čj.: **SBS/25924/2012/OBÚ-05/415.2/Ing.Ny/1**
vydal: **OBÚ pro území krajů Moravskoslezského a Olomouckého**

funkce dle vyhl. ČBÚ č. 298/2005 Sb.: **hlavní důlní měřič**
osvědčení o odb. kvalifikaci čj.: **SBS 29631/2017/ČBÚ-22**
vydal: **ČBÚ Praha**

41. Titul, jméno, příjmení: [redacted] Datum narození: [redacted]
adresa bydliště: [redacted]
funkce dle vyhl. ČBÚ č. 298/2005 Sb.: **závodní lomu pro lomy s roční těžbou užitkového nerostu do 500 tisíc tun na území České republiky**
osvědčení o odb. kvalifikaci čj.: **SBS/04963/2013/OBÚ-01/001**
vydal: **OBÚ pro území krajů Jihomoravského a Zlínského**

Předmět činnosti:

I. Hornická činnost podle ustanovení § 2 zákona č. 61/1988 Sb., písmeno:

- b) otvírka, příprava a dobývání výhradních ložisek,
- c) zřizování, zajišťování a likvidace důlních děl a lomů,
- d) úprava a zušlechťování nerostů prováděné v souvislosti s jejich dobýváním,
- e) zřizování a provozování odvalů, výsypek a odkališť při činnostech uvedených v písmenech a) až d),
- i) důlně měřická činnost.

II. Činnost prováděná hornickým způsobem podle ustanovení § 3 zákona č. 61/1988 Sb., písmeno:

- a) dobývání ložisek nevyhrazených nerostů, včetně úpravy a zušlechťování nerostů prováděných v souvislosti s jejich dobýváním, a vyhledávání a průzkum ložisek nevyhrazených nerostů prováděné k tomu účelu,
- b) těžba písků v korytech vodních toků a šterkopísků plovoucími stroji, včetně úpravy a zušlechťování těchto surovin prováděných v souvislosti s jejich těžbou, s výjimkou odstraňování nánosů při údržbě vodních toků,
- c) práce k zajištění stability podzemních prostorů (podzemní sanační práce),
- e) zemní práce prováděné za použití strojů a výbušnin, pokud se na jedné lokalitě přemísťuje více než 100 000 m krychlových horniny, s výjimkou zakládání staveb,
- i) podzemní práce spočívající v hloubení důlních jam a studní, v ražení štol a tunelů, jakož i ve vytváření podzemních prostorů o objemu větším než 300 m krychlových horniny.

III. Projektování objektů a zařízení, které jsou součástí těchto činností.

Odůvodnění:

Obvodní báňský úřad pro území krajů Moravskoslezského a Olomouckého vyhověl v celém rozsahu žádosti žadatele. Oprávnění se vydává na základě žadatelem splněných podmínek zákona č. 61/1988 Sb.

Poučení:

Proti tomuto rozhodnutí lze v souladu s ust. § 81 a násl. zákona č. 500/2004 Sb., správní řád, ve znění pozdějších předpisů, podat odvolání a to do 15 dnů ode dne jeho oznámení prostřednictvím Obvodního báňského úřadu pro území krajů Moravskoslezského a Olomouckého, Veleslavínova 18, 702 00 Ostrava, k Českému báňskému úřadu, Kozí 4, 110 01 Praha 1 – Staré Město.

Lhůta pro podání odvolání se počítá ode dne následujícího po doručení písemného vyhotovení tohoto rozhodnutí.

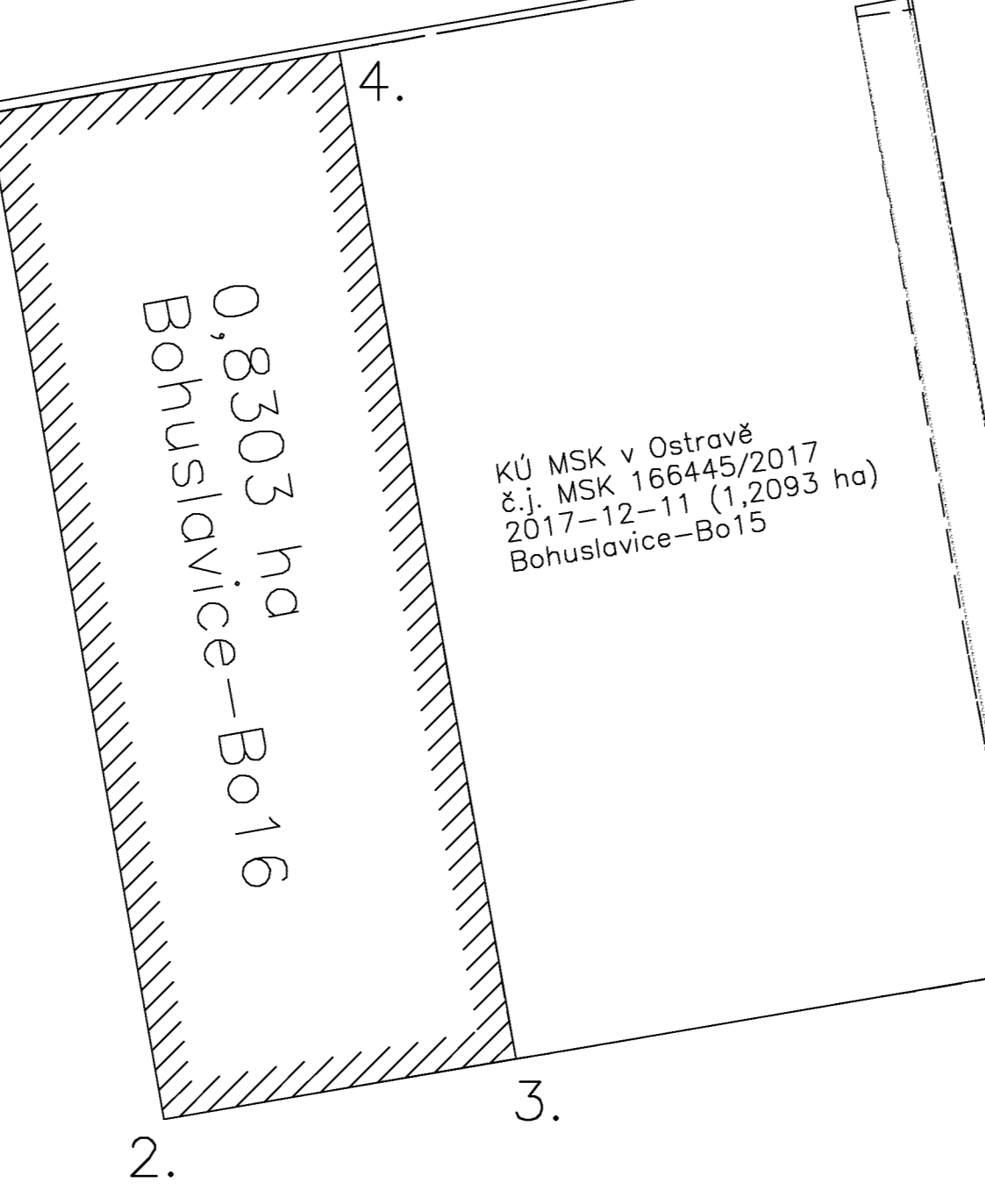
Tímto rozhodnutím o změně oprávnění k činnosti se nahrazuje v celém rozsahu dříve vydané oprávnění č. j. SBS 13828/2018/OBÚ-05/3.2, vydané Obvodním báňským úřadem pro území krajů Moravskoslezského a Olomouckého dne 29. 5. 2018.

V Ostravě dne: **13. 2. 2019**



[redacted]
předseda
Obvodního báňského úřadu
území krajů Moravskoslezského a Olomouckého
[redacted]
vedoucí oddělení povrchového dobývání
zástupce předsedy
Obvodního báňského úřadu
území krajů Moravskoslezského a Olomouckého

	Y	X
1.	478190.24	1089500.15
2.	478163.64	1089651.88
3.	478110.57	1089642.75
4.	478137.23	1089490.70



MÚ Hlučín, odbor ŽP a KS
č.j.02PaKS/20741/2009/Ry
16.6.2009 (0,6014 ha)
Bohuslavice-Bo11

KÚ MSK v Ostravě
č.j. MSK 122400/2009
2009-08-03 (4,9552 ha)
Bohuslavice-Bo12

KÚ MSK v Ostravě
č.j. MSK 211832/2010
2011-01-12 (24,7764 ha)
Bohuslavice-Bo13

KÚ MSK v Ostravě
č.j. MSK 166445/2017
2017-12-11 (1,2093 ha)
Bohuslavice-Bo15

MÚ Hlučín, odbor ŽP a KS
č.j.02PaKS/20741/2009/Ry
16.6.2009 (0,6014 ha)
Bohuslavice-Bo11

Bor

- VYSVĚTLIVKY:
- Bo 11
 - Bo 12
 - Bo 13
 - Bo 14
 - Bo 15
 - Bo 16
 - vrstva KM

KAMENOLOMY ČR s.r.o.			
PÍSKOVNA ZÁVADA / DP VŘESINA / DP BOHUSLAVICE			
MAPA POVRCHOVÉ SITUACE			
PLOCHA ODLESNĚNÍ K VYNĚTÍ Z PUPFL BO-16			
kat.území	Bohuslavice, Vřesina	měřítko	1 : 3000
kraj	Moravskoslezský	datum	09/2019
vypracoval		podpis	

DP BOHUSLAVICE, ČSK GR Praha, č.j.DP-9346/BB, 3.2.1988

DP BOHUSLAVICE, ČSK GR Praha, č.j.DP-9346/BB, 3.2.1988

DP BOHUSLAVICE, ČSK GR Praha, č.j.DP-9346/BB, 3.2.1988