



KUMSP00F0LPK

| | | |
|-------------------------------------|-------------|------------------|
| MORAVSKOSLEZSKÝ KRAJ - KRAJSKÝ ÚŘAD | | |
| ČÍSLO SMLOUVY (DODATKU) -7- | | |
| 06920 poř. číslo | 2019 rok | UPS zkr. odb. |

SMLOUVA O DÍLO

I.

Smluvní strany




1. Moravskoslezský kraj

se sídlem: 28. října 117, 702 18 Ostrava
zastoupen: prof. Ing. Ivo Vondrákem, CSc., hejtmanem kraje
IČO: 70890692
DIČ: CZ70890692
bankovní spojení: Česká spořitelna, a. s.
číslo účtu: 27-1650676349/0800

(dále jen „objednatel“)

a

2. Jméno a příjmení

podnikající pod jménem: Ing. arch. Alena Švandelíková
se sídlem: Nad zámečkem 385/39, 150 00 Praha 5 - Košíře
IČO: 75995123
DIČ: 
bankovní spojení: 
číslo účtu: 

Zapsána v živnostenském rejstříku, vedeným Úřadem městské části Praha 5

(dále jen „zhotovitel“)

II.

Základní ustanovení

1. Tato smlouva je uzavřena dle § 2586 a násl. zákona č. 89/2012 Sb., občanský zákoník, ve znění pozdějších předpisů (dále jen „občanský zákoník“); práva a povinnosti stran touto smlouvou neupravená se řídí příslušnými ustanoveními občanského zákoníku.
2. Smluvní strany prohlašují, že údaje uvedené v čl. I této smlouvy jsou v souladu se skutečností v době uzavření smlouvy. Smluvní strany se zavazují, že změny dotčených údajů oznámí bez prodlení písemně druhé smluvní straně. Při změně identifikačních údajů smluvních stran včetně změny účtu není nutné uzavírat ke smlouvě dodatek.
3. Je-li zhotovitel plátcem DPH, prohlašuje, že bankovní účet uvedený v čl. I odst. 2 této smlouvy je bankovním účtem zveřejněným ve smyslu zákona č. 235/2004 Sb., o dani z přidané hodnoty, ve znění pozdějších předpisů (dále jen „zákon o DPH“). V případě změny účtu zhotovitele je zhotovitel povinen doložit vlastnictví k novému účtu, a to kopií příslušné smlouvy nebo potvrzením peněžního ústavu; je-li zhotovitel plátcem DPH, musí být nový účet zveřejněným účtem ve smyslu předchozí věty.
4. Smluvní strany prohlašují, že osoby podepisující tuto smlouvu jsou k tomuto jednání oprávněny.
5. Zhotovitel prohlašuje, že je odborně způsobilý k zajištění předmětu plnění podle této smlouvy.

III. Předmět smlouvy

1. Zhotovitel se zavazuje provést na svůj náklad a nebezpečí pro objednatele návrh Aktualizace č. 3 Zásad územního rozvoje Moravskoslezského kraje (dále jen „A3-ZÚR MSK“) včetně odůvodnění dle vyhlášky č. 500/2006 Sb., o územně analytických podkladech, územně plánovací dokumentaci a způsobu evidence územně plánovací činnosti, ve znění pozdějších předpisů (dále jen „vyhláška ÚPD“), vyhodnocení vlivů A3-ZÚR MSK na udržitelný rozvoj území a úplné znění Zásad územního rozvoje Moravskoslezského kraje ve znění A3-ZÚR MSK (dále jen „dílo“). Bližší specifikace díla vyplývá z přílohy č. 1 – Návrh na pořízení aktualizace ZÚR Moravskoslezského kraje, o kterém rozhodlo Zastupitelstvo Moravskoslezského kraje dne 13. 12. 2018 usnesením č. 10/1051 a z přílohy č. 3 – Počet vyhotovení a způsob zpracování díla. Na usnesení ze dne 13. 12. 2018 navázalo dne 13. 6. 2019 Zastupitelstvo Moravskoslezského kraje usnesením č. 12/1390, kterým rozhodlo o pořízení A3-ZÚR MSK postupem podle § 42 odst. 6 stavebního zákona.
2. Dílo bude splňovat požadavky právních předpisů, zejména zákona č. 183/2006 Sb., o územním plánování a stavebním řádu (stavební zákon), ve znění pozdějších předpisů (dále jen „stavební zákon“) a vyhlášky ÚPD. S ohledem na možný negativní vliv na soustavu NATURA 2000 bude návrh zpracován ve variantách. Součástí odůvodnění návrhu A3-ZÚR MSK bude v rámci 1., 2., 3., 4. a 5. etapy dle odst. 4 tohoto článku nad rámec náležitostí stanovených stavebním zákonem a vyhláškou ÚPD také návrh úplného znění Zásad územního rozvoje Moravskoslezského kraje ve znění návrhu A3-ZÚR MSK s vyznačením měněných částí.
3. Dílo má následující části (etapy):

| | |
|----------|--|
| 1. etapa | Zpracování návrhu A3-ZÚR MSK včetně odůvodnění a vyhodnocení vlivů na udržitelný rozvoj území. Návrh bude s ohledem na možný negativní vliv na soustavu NATURA 2000 zpracován ve variantách (§ 42 odst. 6 stavebního zákona). |
| 2. etapa | Zpracování nového návrhu A3-ZÚR MSK včetně odůvodnění a vyhodnocení vlivů na udržitelný rozvoj území na základě výsledků projednání dle § 37 stavebního zákona pro účely opakovaného společného jednání (§ 38 odst. 3 stavebního zákona). |
| 3. etapa | Úprava návrhu a odůvodnění A3-ZÚR MSK a případná úprava vyhodnocení vlivů na udržitelný rozvoj území pro veřejné projednání dle pokynů plynoucích z vyhodnocení společného jednání a rozhodnutí Zastupitelstva Moravskoslezského kraje o výběru varianty (§ 38 odst. 2 stavebního zákona). |
| 4. etapa | Úprava návrhu a odůvodnění A3-ZÚR MSK a případná úprava vyhodnocení vlivů na udržitelný rozvoj území pro opakované veřejné projednání dle pokynů plynoucích z vyhodnocení veřejného projednání (§ 39 odst. 5 stavebního zákona). |
| 5. etapa | Úprava návrhu A3-ZÚR MSK a odůvodnění pro vydání Zastupitelstvem Moravskoslezského kraje (§ 40 a 41 stavebního zákona). |
| 6. etapa | Zpracování úplného znění Zásad územního rozvoje Moravskoslezského kraje ve znění A3-ZÚR MSK (§ 42b odst. 8 stavebního zákona). |

4. Etapy č. 2 až 6 budou realizovány na výzvu objednatele, a to pouze za předpokladu, že Zastupitelstvo Moravskoslezského kraje na jejich realizaci vyčlení v rozpočtu kraje na roky 2020 a 2021 (případně v následujících letech) příslušné finanční prostředky, případně pokud bude úhrada těchto etap financována subjektem, na jehož návrh je aktualizace pořizována. Etapy č. 2 až 6 nebudou realizovány, pokud Zastupitelstvo

Moravskoslezského kraje v průběhu realizace díla rozhodne o ukončení pořizování A3-ZÚR MSK. Zhotovitel bere na vědomí, že objednatel není povinen etapy č. 2 až 6 realizovat.

- Etapa č. 2 bude realizována pouze v případě, že na základě výsledků společného jednání vyplyne potřeba zpracovat nový návrh dle § 38 odst. 3 stavebního zákona. Etapa č. 4 bude realizována pouze v případě, že na základě výsledků veřejného projednání dojde k nutnosti podstatné úpravy návrhu.
- Souběžně s dílem je pořizována aktualizace č. 2 Zásad územního rozvoje Moravskoslezského kraje. Obsah díla bude koordinován s obsahem návrhu aktualizace č. 2 Zásad územního rozvoje Moravskoslezského kraje.
- Objednatel se zavazuje provedené dílo převzít a zaplatit za ně zhotoviteli cenu podle čl. IV této smlouvy.
- Účelem této smlouvy je zhotovení návrhu A3-ZÚR MSK pro účely vydání Zastupitelstvem Moravskoslezského kraje formou opatření obecné povahy a zhotovení dokumentace úplného znění, aby mohla následně vydaná A3-ZÚR MSK nabýt účinnosti.

IV. Cena za dílo

- Cena za dílo činí:

| Etapa díla | Cena bez DPH v Kč | DPH 21% v Kč | Celkem vč. DPH v Kč |
|-------------------|------------------------------|-------------------------|--------------------------------|
| 1. etapa | 1 622 000,00 Kč | 340 620,00 Kč | 1 962 620,00 Kč |
| 2. etapa | 102 800,00 Kč | 21 588,00 Kč | 124 388,00 Kč |
| 3. etapa | 258 800,00 Kč | 54 348,00 Kč | 313 148,00 Kč |
| 4. etapa | 102 800,00 Kč | 21 588,00 Kč | 124 388,00 Kč |
| 5. etapa | 162 800,00 Kč | 34 188,00 Kč | 196 988,00 Kč |
| 6. etapa | 162 800,00 Kč | 34 188,00 Kč | 196 988,00 Kč |
| CELKEM | 2 412 000,00 Kč | 506 520,00 Kč | 2 918 520,00 Kč |

- Cena za dílo podle odst. 1 tohoto článku smlouvy zahrnuje veškeré náklady zhotovitele spojené se splněním jeho závazku z této smlouvy, tj. cenu díla včetně odměny za poskytnutí licence, náklady na účast na jednáních a seminářích dle čl. VI odst. 2 písm. j) a k) a další. Cena za dílo je stanovena jako nejvýše přípustná a není ji možno překročit.
- V případě, že nebude vydán písemný pokyn objednatele ke zpracování 2., 3., 4., 5. nebo 6. etapy díla, cena za tuto etapu nebude hrazena.
- Je-li zhotovitel plátcem DPH, odpovídá za to, že sazba daně z přidané hodnoty bude stanovena v souladu s platnými právními předpisy; v případě, že dojde ke změně zákonné sazby DPH, je zhotovitel k ceně díla bez DPH povinen účtovat DPH v platné výši. Smluvní strany se dohodly, že v případě změny ceny díla v důsledku změny sazby DPH není nutno ke smlouvě uzavírat dodatek. V případě, že zhotovitel stanoví sazbu DPH či DPH v rozporu s platnými právními předpisy, je povinen uhradit objednateli veškerou škodu, která mu v souvislosti s tím vznikla.

V. Místo předání a doba plnění

- Zhotovitel je povinen předat objednateli dílo (jednotlivé etapy) v místě předání, kterým je Krajský úřad Moravskoslezského kraje, 28. října 117, 702 18 Ostrava, odbor územního plánování a stavebního řádu.

2. Zhotovitel je povinen provést a předat jednotlivé části (etapy) díla bez vad a nedodělků nejpozději v následujících lhůtách:

| | |
|----------|---|
| 1. etapa | do 5 měsíců od nabytí účinnosti této smlouvy |
| 2. etapa | do 3 měsíců od předání pokynu objednatele pro zpracování této etapy díla |
| 3. etapa | do 2 měsíců od předání pokynu objednatele pro zpracování této etapy díla |
| 4. etapa | do 2 měsíců od předání pokynu objednatele pro zpracování této etapy díla |
| 5. etapa | do 2 měsíců od předání pokynu objednatele pro zpracování této etapy díla |
| 6. etapa | do 1 měsíce od předání pokynu objednatele pro zpracování této etapy díla |

3. Pokyny zpracovatele pro zpracování jednotlivých etap díla budou zhotoviteli předány:
- na e-mail: alena.svandelik@centrum.cz
 - na adresu: Ing. arch. Alena Švandelíková, Nad zámečkem 385/39, 150 00 Praha 5 - Košíře
 - do datové schránky: tbwsjj7
4. Dílo (jeho část) je provedeno, je-li dokončeno a předáno objednateli. Smluvní strany se dohodly, že **objednatel není povinen dílo (jeho část) převzít, pokud toto vykazuje vady či nedodělky.**
5. Zhotovitel je povinen upozornit objednatele na nevhodnou povahu nebo neúplnost věcí nebo podkladů, které mu objednatel předal k provedení díla, nebo na nevhodnou povahu nebo neúplnost příkazů, a to do 10 dnů ode dne předání podkladů a do 5 dnů od udělení příkazu. Objednatel je povinen na toto upozornění reagovat do 10 dnů, a to výměnou nebo doplněním věcí nebo podkladů nebo změnou příkazů, anebo sdělením, že trvá na provádění díla s použitím předaných věcí nebo podkladů nebo na dodržování jeho příkazů. Doba od doručení upozornění objednateli na nevhodnou povahu nebo neúplnost věcí nebo podkladů do reakce objednatele v souladu s tímto ustanovením se nezapočítává do lhůty pro zpracování příslušné etapy. Veškerá komunikace uvedená v tomto odstavci bude probíhat písemně prostřednictvím e-mailu nebo datové schránky.

VI.

Práva a povinnosti smluvních stran

1. Není-li stanoveno touto smlouvou výslovně jinak, řídí se vzájemná práva a povinnosti smluvních stran ustanoveními § 2586 a následujícími občanského zákoníku.
2. Zhotovitel je zejména povinen zejména:
 - a) Zajistit zpracování díla osobou oprávněnou ke zpracování územně plánovací dokumentace ve smyslu ust. § 158 odst. 1 stavebního zákona.
 - b) Zajistit, aby se na zpracování díla podílel významným způsobem vedoucí řešitelského týmu – expert v oblasti urbanismu a územního plánování, který prokázal splnění kvalifikačních požadavků v rámci veřejné zakázky,
 - c) Přizvat ke zpracování dílčích částí dokumentace další odpovědné osoby s příslušnou specializací, není-li způsobilý některou část dokumentace zpracovat sám. Zpracovatelem vyhodnocení vlivů na životní prostředí může být pouze osoba k tomu oprávněná dle § 19 zákona č. 100/2001 Sb., o posuzování vlivů na životní prostředí, ve znění pozdějších předpisů. Posouzení vlivů na území NATURA 2000 může zpracovat pouze držitel zvláštní autorizace ve smyslu zákona č. 114/1992 Sb., o ochraně přírody a krajiny, ve znění pozdějších předpisů.
 - d) Provést dílo řádně a včas a v souladu s právními předpisy účinnými ke dni předání díla, resp. jeho jednotlivých etap.
 - e) Řídit se při provádění díla pokyny objednatele.

- f) Vycházet při zpracování díla z podkladů předaných objednatelem a z dalších dostupných podkladů, které je zhotovitel povinen dle účinné právní úpravy při zhotovování díla, příp. jeho částí, využít. Zhotovitel je povinen soustavně sledovat, zda u těchto podkladů nedochází k jejich aktualizaci a při zpracování jednotlivých etap vycházet vždy z podkladů aktuálních.
- g) Umožnit objednateli kontrolu provádění díla a v této souvislosti konzultaci s vedoucím řešitelského týmu. Pokud objednatel zjistí, že zhotovitel neprovádí dílo řádně či jinak porušuje svou povinnost, poskytne zhotoviteli lhůtu k nápravě; neučiní-li tak zhotovitel ve stanovené lhůtě, je objednatel oprávněn od této smlouvy odstoupit.
- h) Odstranit zjištěné vady a nedodělky na své náklady.
- i) Zohlednit při zpracování jednotlivých etap návrh aktualizace č. 2 Moravskoslezského kraje a výsledky jeho projednání, a to v rozsahu dle pokynů objednatele.
- j) Účastnit se na základě pozvánky objednatele všech jednání, veřejných projednání a řešení rozporů s dotčenými orgány týkajících se předmětu díla a poskytnout požadovanou dokumentaci a součinnost.
- k) Podat na 6 informativních seminářích pořádaných objednatelem podá odborný výklad členům Zastupitelstva Moravskoslezského kraje, členům výborů Zastupitelstva Moravskoslezského kraje, a to Výboru pro územní plánování a strategický rozvoj, Výboru pro životní prostředí a zemědělství a Výboru pro dopravu a chytrý region a dalším zainteresovaným subjektům – např. Kolegiu pro urbanismus a územní plánování Moravskoslezského kraje. Datum konání semináře bude zhotoviteli oznámeno minimálně 10 kalendářních dní předem.
- l) Užít předané podklady a údaje o území pouze pro provedení díla, neposkytovat je třetím osobám, nevytvářet jejich kopie, nevyužívat je k vytvoření kartografického díla za účelem obchodního užití a vymazat předaná data ze všech svých paměťových nosičů po ukončení díla.
- m) Po provedení díla vrátit objednateli převzaté podklady v původní podobě a formátu.
- n) Pokud bude zhotovitel dílo (jeho část) realizovat pomocí poddodavatele (poddodavatelů), je povinen zavázat tyto poddodavatele písemně závazky uvedenými v odstavci 2 písm. l) tohoto článku smlouvy.
- o) Písemně informovat objednatele o skutečnostech, majících vliv na plnění smlouvy, a to neprodleně, nejpozději následující pracovní den po té, kdy příslušná skutečnost nastala nebo zhotovitel zjistí, že by nastat mohla. V takovém případě zhotovitel písemně vyzve objednatele k pracovní schůzce k rozpracované etapě díla.
- p) Dbát při provádění díla dle této smlouvy na ochranu životního prostředí a dodržovat platné technické, bezpečnostní, zdravotní, hygienické a jiné předpisy, včetně předpisů týkajících se ochrany životního prostředí.
- q) Postupovat při provádění díla s odbornou péčí.
- r) Realizovat dílo prostřednictvím osob, kterými byla prokazována kvalifikace v rámci zadávacího řízení a zajistit odborné vedení vedoucím řešitelského týmu uvedeným v nabídce zhotovitele. Zhotovitel je oprávněn změnit vedoucího řešitelského týmu, experta v oblasti projektování dopravních staveb nebo experta v oblasti životního prostředí, prostřednictvím kterých prokázal odbornou způsobilost/kvalifikaci (dále jen „odborná osoba“) a jejichž zkušenosti byly součástí hodnocení nabídek v zadávacím řízení pouze z vážných důvodů, a to pouze s předchozím písemným souhlasem objednatele. Žádost o souhlas se změnou vedoucího řešitelského týmu či experta v oblasti životního prostředí bude obsahovat údaje a bude doložena doklady potřebnými k prokázání potřebné kvalifikace.

- s) Nový vedoucí řešitelského týmu, expert v oblasti projektování dopravních staveb nebo expert v oblasti životního prostředí musí disponovat minimálně stejnou kvalifikací a zkušenostmi jako původní vedoucí řešitelského týmu, resp. původní expert v oblasti projektování dopravních staveb nebo expert v oblasti životního prostředí.
3. Objednatel je zejména povinen:
- Předat zhotoviteli podklady pro zpracování díla dle Přílohy č. 2 – Seznam podkladů pro zpracování díla nejpozději do 5 dnů ode dne nabytí účinnosti této smlouvy.
 - Poskytnout zhotoviteli součinnost nutnou k provedení díla.
4. Objednatel je oprávněn dílo užit ve smyslu ustanovení § 2371 a násl. občanského zákoníku (dále též „licence“), a to:
- v původní nebo zpracované či jinak změněné podobě,
 - všemi způsoby užití,
 - v územně a množstevně neomezeném rozsahu, po dobu trvání majetkových práv k dílu.
- Objednatel není povinen udělenou licenci využít. Odměna zhotovitele, coby autora díla, za poskytnutí licence je součástí ceny za dílo podle čl. IV této smlouvy.
5. Zhotovitel není oprávněn poskytnout výsledek díla jiným osobám než objednateli.

VII.

Předání díla, vlastnické právo k předmětu díla a nebezpečí škody

- Objednatel se zavazuje dílo, resp. jeho části (etapy), převzít v případě, že budou předány bez vad a nedodělků. O předání a převzetí části díla zhotovitel sepíše zápis o předání a převzetí jednotlivé části díla, ve kterém objednatel prohlásí, zda danou část díla přejímá či nikoli.
- Přejímací řízení, které je součástí plnění každé jednotlivé etapy díla, bude spočívat v kontrole formální a obecné obsahové správnosti předávané části díla objednatel. Lhůta pro trvání přejímacího řízení je stanovena v délce 30 dnů pro každou etapu. Objednatel se zavazuje v této lhůtě vytknout vady a nedodělky přejímané etapy anebo etapu bez vad a nedodělků převzít. Zhotovitel se včas oznámené vady zavazuje odstranit a do 10 dnů ode dne oznámení vad objednateli předložit příslušnou etapu bez vad a nedodělků, pokud se smluvní strany nedohodnou písemně jinak. Doba od zahájení přejímacího řízení do jeho ukončení (buď převzetím části díla, nebo jejím nepřevzetím pro vady a nedodělky) se nepočítá do sjednané lhůty plnění dle čl. V odst. 2 této smlouvy.
- Zápis o předání a převzetí části díla bude obsahovat:
 - označení předmětu díla,
 - označení objednatele a zhotovitele,
 - číslo smlouvy o dílo a datum jejího uzavření,
 - datum zahájení a dokončení prací na díle,
 - prohlášení objednatele, že dílo přejímá (nepřejímá),
 - datum a místo sepsání zápisu,
 - jména a podpisy zástupců objednatele a zhotovitele.
- Zhotovitel a objednatel jsou oprávněni uvést v zápisu o předání a převzetí části díla cokoli, co budou považovat za nutné.

5. Vlastnické právo k věcem, které tvoří předmět díla a nebezpečí škody na ní přechází na objednatele dnem převzetí příslušné části díla objednatelem.

VIII.

Platební a fakturační podmínky

1. V souladu se zákonem o DPH sjednávají smluvní strany dílčí plnění. Dílčí plnění odsouhlasené objednatelem se považuje za samostatné zdanitelné plnění.
2. Úhrada ceny za dílčí část díla bude provedena tak, že po převzetí každé řádně provedené etapy objednatelem dle čl. VII této smlouvy bude uhrazena cena za tuto etapu díla dle čl. IV odst. 1 této smlouvy. Zálohové platby nebudou poskytovány.
3. **Je-li zhotovitel plátcem DPH**, podkladem pro úhradu ceny za dílo budou faktury, které budou mít náležitosti daňového dokladu dle zákona o DPH a náležitosti stanovené dalšími obecně závaznými právními předpisy. **Není-li zhotovitel plátcem DPH**, podkladem pro úhradu ceny za dílo budou faktury, která budou mít náležitosti účetního dokladu dle zákona č. 563/1991 Sb., o účetnictví, ve znění pozdějších předpisů a náležitosti stanovené dalšími obecně závaznými právními předpisy. Faktura musí dále obsahovat:
 - a) číslo smlouvy objednatele, číslo veřejné zakázky (tj. 60/2019), IČO objednatele,
 - b) předmět smlouvy, tj. text „zhotovení Aktualizace č. 3 Zásad územního rozvoje Moravskoslezského kraje“,
 - c) označení banky a číslo účtu, na který musí být zapláceno (pokud je číslo účtu odlišné od čísla uvedeného v čl. I odst. 2, je zhotovitel povinen o této skutečnosti v souladu s čl. II odst. 2 a 3 této smlouvy informovat objednatele),
 - d) lhůtu splatnosti faktury,
 - e) označení osoby, která fakturu vyhotovila, včetně jejího podpisu a kontaktního telefonu,
 - f) označení útvaru objednatele, který případ likviduje (odbor územního plánování a stavebního řádu),
 - g) číslo zápisu o předání a převzetí části díla a datum jeho podpisu. Zápis o předání a převzetí části díla bude přílohou faktury.
4. Povinnost zaplatit cenu za příslušnou část nebo části díla je splněna dnem odepsání příslušné částky z účtu objednatele.
5. Lhůta splatnosti faktury činí 30 kalendářních dnů ode dne jejího doručení objednateli.
6. Doručení faktury se provede osobně oproti podpisu zmocněné osoby objednatele nebo doručenkou prostřednictvím provozovatele poštovních služeb.
7. Nebude-li faktura obsahovat některou povinnou nebo dohodnutou náležitost nebo bude-li chybně vyúčtována cena nebo DPH, je objednatel oprávněn fakturu před uplynutím lhůty splatnosti vrátit druhé smluvní straně k provedení opravy s vyznačením důvodu vrácení. Zhotovitel provede opravu vystavením nové faktury. Vrácením vadné faktury zhotoviteli přestává běžet původní lhůta splatnosti. Nová lhůta splatnosti běží ode dne doručení nové faktury objednateli.
8. Objednatel, příjemce plnění, prohlašuje, že plnění, které je předmětem smlouvy, nepoužije pro svou ekonomickou činnost, ale výlučně pro účely související s jeho činností při výkonu veřejné správy, při níž se nepovažuje za osobu povinnou k dani (viz § 5 odst. 3 zákona o DPH). Z uvedeného důvodu se na plnění, podléhá-li režimu přenesení daňové povinnosti dle příslušných ustanovení uvedeného zákona, tento daňový režim nevztahuje

a zhotovitelem, je-li plátcem DPH, bude vystavena faktura za zdanitelné plnění včetně daně z přidané hodnoty.

9. Je-li zhotovitel plátcem DPH, objednatel uplatní institut zvláštního způsobu zajištění daně dle § 109a zákona o DPH a hodnotu plnění odpovídající dani z přidané hodnoty uhradí v termínu splatnosti faktury stanoveném dle smlouvy přímo na osobní depozitní účet zhotovitele vedený u místně příslušného správce daně v případě, že:
- zhotovitel bude ke dni poskytnutí úplaty nebo ke dni uskutečnění zdanitelného plnění zveřejněn v aplikaci „Registr DPH“ jako nespolehlivý plátce, nebo
 - zhotovitel bude ke dni poskytnutí úplaty nebo ke dni uskutečnění zdanitelného plnění v insolvenčním řízení, nebo
 - bankovní účet zhotovitele určený k úhradě plnění uvedený na faktuře nebude správcem daně zveřejněn v aplikaci „Registr DPH“.

Tato úhrada bude považována za splnění části závazku odpovídající příslušné výši DPH sjednané jako součást smluvní ceny za předmětné plnění. Objednatel nenese odpovědnost za případné penále a jiné postihy vyměřené či stanovené správcem daně zhotoviteli v souvislosti s potenciálně pozdní úhradou DPH, tj. po datu splatnosti této daně.

IX.

Práva z vadného plnění

- Dílo má vadu, jestliže neodpovídá požadavkům uvedeným v této smlouvě.
- Objednatel má právo z vadného plnění z vad, které má dílo při převzetí objednatel, byť se vada projeví až později. Objednatel má právo z vadného plnění také z vad vzniklých po převzetí díla objednatel, pokud je zhotovitel způsobil porušením své povinnosti. Projeví-li se vada v průběhu 6 měsíců od převzetí díla objednatel, má se zato, že dílo bylo vadné již při převzetí, neprokáže-li zhotovitel opak.
- Vady díla dle odst. 2 tohoto článku smlouvy budou zhotovitelem odstraněny bezplatně.
- Veškeré vady díla je objednatel povinen uplatnit u zhotovitele bez zbytečného odkladu poté, kdy vadu zjistil, a to formou písemného oznámení (popř. faxem nebo e-mailem), obsahujícím co nejpodrobnější specifikaci zjištěné vady. Objednatel bude vady díla oznamovat:
 - na e-mail: [REDACTED]
 - na adresu: Ing. arch. Alena Švandelíková, Nad zámečkem 385/39, 150 00 Praha 5 - Košíře
 - do datové schránky: tbwsjj7
- Objednatel má právo na odstranění vady opravou; je-li vadné plnění podstatným porušením smlouvy, má také právo od smlouvy odstoupit. Právo volby plnění má objednatel.
- Zhotovitel je povinen odstranit vadu díla nejpozději do 10 dnů od jejího oznámení objednatel, pokud se smluvní strany v konkrétním případě nedohodnou písemně jinak.
- Provedenou opravu vady díla zhotovitel objednateli předá písemným protokolem.
- Zhotovitel je povinen uhradit objednateli škodu, která mu vznikla vadným plněním, a to v plné výši. Zhotovitel rovněž objednateli uhradí náklady vzniklé při uplatňování práv z vadného plnění.

X. Sankce

1. V případě, že zhotovitel neprovede dílo (jednotlivou etapu) včas, je povinen zaplatit objednateli smluvní pokutu ve výši 0,2 % z ceny této etapy bez DPH dle čl. IV odst. 1 této smlouvy, a to za každý započatý den prodlení.
2. Pokud zhotovitel neodstraní vadu díla ve lhůtě uvedené v čl. IX odst. 7 této smlouvy, je povinen zaplatit objednateli smluvní pokutu ve výši 0,15 % z ceny bez DPH dle čl. IV odst. 1 této smlouvy za tu etapu, jež byla vadou postížena, a to za každý započatý den prodlení.
3. V případě, že zhotovitel neprovádí dílo osobami, jejichž prostřednictvím prokazoval v rámci zadávacího řízení na veřejnou zakázku splnění odborných kvalifikačních požadavků, je povinen zaplatit objednateli smluvní pokutu ve výši 50.000 Kč za každý zjištěný případ.
4. Pro případ prodlení se zaplacením ceny za dílo sjednávají smluvní strany úrok z prodlení ve výši stanovené občanskoprávními předpisy.
5. Smluvní pokuty se nezapočítávají na náhradu případně vzniklé škody, kterou lze vymáhat samostatně vedle smluvní pokuty, a to v plné výši.
6. Smluvní pokuty je objednatel oprávněn započíst proti pohledávce zhotovitele.

XI. Zánik smlouvy

1. Smluvní strany se dohodly, že smlouva zaniká:
 - a) dohodou smluvních stran.
 - b) jednostranným odstoupením od smlouvy pro její podstatné porušení druhou smluvní stranou, přičemž podstatným porušením smlouvy se rozumí zejména:
 - neprovedení části díla v době plnění dle čl. V odst. 2 smlouvy,
 - nedodržení pokynů objednatele, právních předpisů nebo technických norem, které se týkají provádění díla,
 - nedodržení smluvních ujednání o právech z vadného plnění,
 - nedodržení smluvních ujednání dle čl. VI odst. 2 písm. r) této smlouvy,
 - neuhrazení ceny za dílo objednatelem po druhé výzvě zhotovitele k uhrazení dlužné částky, přičemž druhá výzva nesmí následovat dříve než 30 dnů po doručení první výzvy.
2. Objednatel je dále oprávněn od této smlouvy odstoupit v těchto případech:
 - a) bylo-li příslušným soudem rozhodnuto o tom, že zhotovitel je v úpadku ve smyslu zákona č. 182/2006 Sb., o úpadku a způsobech jeho řešení (insolvenční zákon), ve znění pozdějších předpisů (a to bez ohledu na právní moc tohoto rozhodnutí);
 - b) podá-li zhotovitel sám na sebe insolvenční návrh.
3. Pro účely této smlouvy se pod pojmem „bez zbytečného odkladu“ dle § 2002 občanského zákoníku rozumí „nejpozději do 3 týdnů“.


XII. Závěrečná ustanovení

1. Tato smlouva nabývá platnosti dnem jejího podpisu oběma smluvními stranami a účinnosti dnem, kdy vyjádření souhlasu s obsahem návrhu smlouvy dojde druhé smluvní straně, nestanoví-li zákon č. 340/2015 Sb., o zvláštních podmínkách účinnosti některých smluv, uveřejňování těchto smluv a o registru smluv (zákon o registru smluv), ve znění pozdějších předpisů (dále jen „zákon o registru smluv“), jinak. V takovém případě nabývá smlouva účinnosti nejdříve dnem jejího uveřejnění v registru smluv.
2. Doplnění nebo změnu této smlouvy lze provádět jen se souhlasem obou smluvních stran, a to pouze formou písemných, vzestupně číslovaných a takto označených dodatků.
3. Zhotovitel nemůže bez souhlasu objednatele postoupit svá práva a povinnosti plynoucí z této smlouvy třetí straně.
4. Tato smlouva je vyhotovena ve čtyřech stejnopisech s platností originálu, přičemž objednatel obdrží tři a zhotovitel jedno její vyhotovení.
5. Smluvní strany shodně prohlašují, že si tuto smlouvu před jejím podpisem přečetly a že byla uzavřena po vzájemném projednání podle jejich pravé a svobodné vůle, určitě, vážně a srozumitelně, nikoliv v tísní nebo za nápadně nevýhodných podmínek, a že se dohodly o celém jejím obsahu, což stvrzují svými podpisy.
6. Smluvní strany se dohodly, že pokud se na tuto smlouvu vztahuje povinnost uveřejnění v registru smluv ve smyslu zákona o registru smluv, provede uveřejnění v souladu se zákonem Moravskoslezský kraj.
7. V případě, že tato smlouva nebude uveřejněna dle předchozího odstavce, bere zhotovitel na vědomí a výslovně souhlasí s tím, že smlouva včetně příloh a případných dodatků bude zveřejněna na oficiálních webových stránkách Moravskoslezského kraje. Smlouva bude zveřejněna po anonymizaci provedené v souladu s platnými právními předpisy.
8. Osobní údaje obsažené v této smlouvě budou Moravskoslezským krajem zpracovávány pouze pro účely plnění práv a povinností vyplývajících z této smlouvy; k jiným účelům nebudou tyto osobní údaje Moravskoslezským krajem použity. Moravskoslezský kraj při zpracovávání osobních údajů dodržuje platné právní předpisy. Podrobné informace o ochraně osobních údajů jsou uvedeny na oficiálních webových stránkách Moravskoslezského kraje www.msk.cz.
9. Nedílnou součástí této smlouvy jsou následující přílohy:
Příloha č. 1: Návrh na pořízení aktualizace ZÚR Moravskoslezského kraje zkráceným postupem, o kterém rozhodlo Zastupitelstvo Moravskoslezského kraje usnesením č. 10/1051 ze dne 13. 12. 2018
Příloha č. 2: Seznam podkladů pro zpracování díla
Příloha č. 3: Počet vyhotovení a způsob zpracování díla
10. Doložka platnosti právního jednání dle § 23 zákona č. 129/2000 Sb., o krajích (krajské zřízení), ve znění pozdějších předpisů:
K uzavření této smlouvy má objednatel souhlas rady kraje udělený usnesením č. 69/6303 ze dne 10. 9. 2019

V Ostravě dne: 22. 10. 2019

V Praze dne:

4. 10. 2019



za zhotovitele
Ing. arch. Alena Švandelíková

prof. Ing. Ivo Vondrák, CSc.
hejtman kraje

Po dobu nepřítomnosti zastoupen
Mgr. et Mgr. Lukášem Curylem
1. náměstkem hejtmana kraje



Příloha č. 1 smlouvy o dílo – Návrh na pořízení aktualizace ZÚR Moravskoslezského kraje zkráceným postupem

POZN.: SAMOSTATNÁ PŘÍLOHA (PŘÍLOHA Č. 5 ZADÁVACÍ DOKUMENTACE)

SEZNAM PODKLADŮ PRO ZPRACOVÁNÍ DÍLA

Aktualizace č. 3 Zásad územního rozvoje Moravskoslezského kraje (dále jen „A2-ZÚR MSK“)

DIGITÁLNÍ PODKLADY – GEOREFERENCEČNÍ DATA

Digitální barevná bežešvá rastrová ZM ČR 1 : 50 000

ve formátu TIF s georeferenčním souborem TFW, souřadnicový systém S-JTSK.

Data představují rastrový ekvivalent ZM 1 : 50 000 odvozený ze ZABAGED v aktuální podobě

Užití:

Možnost užití datové sady pro vlastní potřebu v rozsahu informačního systému intranetu a pro prezentaci vlastních tematických dat na internetu zobrazovaných nad mapami různých měřítek pomocí mapového serveru. Tematická data, tvořící s rastrovým mapovým podkladem nedělitelný celek, budou ze všech oblastí činnosti MSK a nebudou zveřejňována pro komerční účely nebo poskytování dat dalším subjektům. Možno užit digitální produkt v tiskové podobě pro zhotovení mapových výstupů územně plánovací dokumentace, jiných tematicky zaměřených mapových výstupů či orientačních turistických mapek atd., výhradně pro nekomerční účely.

Omezení:

Možno poskytnout nezbytnou část digitálního produktu třetí straně (zpracovateli) za účelem vyhotovení tematické dokumentace, studií, prospektů apod. realizovaných MSK. Povinnost smluvně zavázat zpracovatele k vrácení předaných dat a jeho nevratnému vymazání ze všech paměťových nosičů po skončení prací a k nepředání digitálního produktu třetí osobě. Pro tiskové výstupy či prezentaci dat na Internetu je nutno ošetřit copyright ve smyslu smlouvy, označením „Mapový podklad RZM 50 © Český úřad zeměměřický a katastrální“.

Data v aktuální podobě Digitální barevná bežešvá rastrová ZM ČR 1 : 10 000

ve formátu TIF s georeferenčním souborem TFW, souřadnicový systém S-JTSK.

Užití, omezení, aktuálnost dat: dtto Digitální barevná bežešvá rastrová ZM ČR 1 : 10 000.

Data představují rastrový ekvivalent ZM 1 : 10 000 odvozený ze ZABAGED.

Užití, omezení: dtto Digitální barevná bežešvá rastrová ZM ČR 1 : 50 000.

Data v aktuální podobě.

Digitální barevná bežešvá rastrová ZM ČR 1 : 200 000

ve formátu TIF s georeferenčním souborem TFW, souřadnicový systém S-JTSK.

Užití, omezení: dtto Digitální barevná bežešvá rastrová ZM ČR 1 : 50 000.

Data v aktuální podobě.

Digitální topologicko-vektorová data ZABAGED@

ve formě vektorových dat ve formátu Esri Shapefile, souřadnicový systém S-JTSK. ZABAGED

představuje digitální geografický model území České republiky, který svou přesností a podrobností zobrazení geografické reality odpovídá přesnosti a podrobnosti Základní mapy České republiky v měřítku 1 : 10 000 (ZM 10) a tvoří datovou sadu tvořenou 106 typy geografických objektů zobrazených v databázi vektorovým polohopisem a příslušnými popisnými a kvalitativními atributy (další informace na stránkách ČÚZK, kde je uveřejněn i seznam objektů a atributů).

Užití, omezení: dtto Digitální barevná bežešvá rastrová ZM ČR 1 : 50 000.

Data v aktuální podobě.

Databáze GEONAMES

Výstup do formátu Esri Shapefile, souřadnicový systém S-JTSK.

Výstup představuje kompletní soubor informací o geografických názvech a názvech sídelních jednotek standardizovaných pro Základní mapu ČR 1 : 10 000.

Užití, omezení: dtto Digitální barevná bežešvá rastrová ZM ČR 1 : 50 000.

Data v aktuální podobě.

Soubor vektorových dat správních hranic a hranic katastrálních území ČR

ve formátu TIF s georeferenčním souborem TFW, souřadnicový systém S-JTSK pro měřítko 1 : 10 000 distribuované Českým úřadem zeměměřickým a katastrálním s doplněnými identifikátory územně identifikačního registru do atributů.

Užití, omezení: dtto Digitální barevná bežešvá rastrová ZM ČR 1 : 50 000.

Copyright ve znění: Mapový podklad © Český úřad zeměměřický a katastrální
Data v aktuální podobě.

Ortofotomapa Moravskoslezského kraje

Ve formátu TIF nebo JPG s usazovacím souborem pro souřadnicový systém S-JTSK (TFW, resp. JGW). K dispozici je ortofotomapa z roku 2015 vyhotovena firmou TopGis, s.r.o. s velikostí pixelu 12,5 cm pro celé území. K dispozici je v datovém skladu krajského úřadu dále následující časová řada ortofotomap, a to z roku 1955, 2003, 2006, 2009 (ČÚZK, méně kvalitní ortofoto), 2012 (GEODIS BRNO, spol. s r.o.), 2016 (ČÚZK, méně kvalitní ortofoto), a to pro celé území kraje.

Užití:

Možné neomezené užití díla pro potřeby orgánů Moravskoslezského kraje při zajišťování činností orgánů Moravskoslezského kraje, které vyplývají z obecně platných právních předpisů, v časově neomezeném rozsahu, možnost publikovat dílo na intranetu i Internetu, možnost poskytnutí díla nebo jeho části třetí osobě za účelem tvorby, pořizování či aktualizace studií, dokumentací a podkladů, realizovaných orgány Moravskoslezského kraje prostřednictvím externího subjektu. Možnost poskytnout licenci k užívání díla pro členy integrovaného záchranného systému a pro obce a města Moravskoslezského kraje za stanovených podmínek.

Omezení:

V případě poskytnutí díla nebo jeho části třetí osobě je povinnost uzavřít s touto třetí osobou smlouvu, ve které je třetí osoba zavázána k tomu, že je možné poskytnuté dílo nebo jeho část využít pouze pro práci ve prospěch Moravskoslezského kraje a po skončení prací je povinnost toto dílo nebo jeho část vrátit a odstranit jej ze všech elektronických médií. Pokud bude licence poskytnuta orgánům krizového řízení nebo obcí, je povinnost uzavřít s firmou TopGis, s.r.o. a těmito subjekty samostatné licenční smlouvy. Nabyvatel licence je povinen doplnit označení poskytovatele licence (© TopGis, s.r.o.) nebo jeho logo na každý výstup dat v jakékoliv formě, včetně elektronické ve spojení on-line i off-line.

Copyright ve znění: © TopGis, s.r.o.

DIGITÁLNÍ PODKLADY – ÚZEMNĚ PLÁNOVACÍ DOKUMENTACE, ÚZEMNĚ PLÁNOVACÍ PODKLADY

a) Úplné znění Zásad územního rozvoje Moravskoslezského kraje ve znění Aktualizace č. 1 (2018)

Topografický podklad: rastrová ZM 1 : 50 000

Souřadnicový systém: S-JTSK

Formát vektorových vrstev: Esri File Geodatabase (GDB)

Mapové projekty ve formátu MXD pro využití v programu ArcGIS

b) Aktualizace č. 1 Zásad územního rozvoje Moravskoslezského kraje (2018)

Topografický podklad: rastrová ZM 1 : 50 000

Souřadnicový systém: S-JTSK

Formát vektorových vrstev: Esri File Geodatabase (GDB)

Mapové projekty ve formátu MXD pro využití v programu ArcGIS

c) Územně analytické podklady Moravskoslezského kraje (aktualizace 06/2017)

Topografický podklad: rastrová ZM 1 : 50 000

Souřadnicový systém: S-JTSK

Formát vektorových vrstev: Esri Shapefile, Esri File Geodatabase (GDB)

d) Územní studie Sídlní struktura Moravskoslezského kraje – po 1. aktualizaci (2014)

Topografický podklad: rastrová ZM 1 : 50 000

Souřadnicový systém: S-JTSK

Formát vektorových vrstev: Esri Shapefile

Dostupná na adrese: https://www.msk.cz/cz/uzemni_planovani/studie-sidelni-struktury-moravskoslezskeho-kraje-46847/

e) Územní studie Rekreačního potenciálu Nízkého a Hrubého Jeseníku (2012)

Topografický podklad: rastrová ZM 1 : 50 000

Souřadnicový systém: S-JTSK

Formát vektorových vrstev: Esri Shapefile

Mapové projekty ve formátu MXD pro využití v programu ArcGIS

Dostupná na adrese: https://www.msk.cz/cz/uzemni_planovani/uzemni-studie-rekrecacniho-potencialu-oblasti-nizkeho-a-hrubeho-jeseniku-na-uzemi-moravskoslezskeho-kraje-46849/

f) Územní studie Cílové charakteristiky krajiny Moravskoslezského kraje (2013)

Topografický podklad: rastrová ZM 1 : 50 000

Souřadnicový systém: S-JTSK

Formát vektorových vrstev: Esri Shapefile

Dostupná na adrese: https://www.msk.cz/cz/uzemni_planovani/uzemni-studie-cilove-charakteristiky-krajiny-moravskoslezskeho-kraje-46500/

g) Územní studie Vyhodnocení posouzení umístění záměrů velkých výškových, plošných a prostorových rozměrů v krajině Moravskoslezského kraje (2013)

Topografický podklad: rastrová ZM 1 : 50 000

Souřadnicový systém: S-JTSK

Formát vektorových vrstev: Esri Shapefile

Dostupná na adrese: https://www.msk.cz/cz/uzemni_planovani/uzemni-studie-vyhodnoceni-posouzeni-umisteni-zameru-velkych-vyskovych--plosnych-a-prostorovych-rozmeru-v-krajine-moravskoslezskeho-kraje-60398/

h) Územní studie Posouzení záměrů velkých větrných elektráren v krajině Moravskoslezského kraje (2015)

Topografický podklad: rastrová ZM 1 : 50 000

Souřadnicový systém: S-JTSK

Formát vektorových vrstev: Esri Shapefile

Dostupná na adrese: https://www.msk.cz/cz/uzemni_planovani/uzemni-studie-posouzeni-zameru-velkych-vetrnych-elektraren-v-krajine-moravskoslezskeho-kraje-2015-63717/

i) Územní studie Posouzení záměrů velkých větrných elektráren v krajině Moravskoslezského kraje (2016) – zahrnuje i závěry předchozích územních studií 2013 a 2015

Topografický podklad: rastrová ZM 1 : 50 000

Souřadnicový systém: S-JTSK

Formát vektorových vrstev: Esri Shapefile

Dostupná na adrese: https://www.msk.cz/cz/uzemni_planovani/uzemni-studie-posouzeni-zameru-velkych-vetrnych-elektraren-v-krajine-moravskoslezskeho-kraje-2016-88610/

j) Územní studie Vedení silnice I/56 v úseku Ostrava – Opava (v aktualizovaných parametrech 2016)

Topografický podklad: rastrová ZM 1 : 50 000

Souřadnicový systém: S-JTSK

Formát vektorových vrstev: Esri Shapefile

Dostupná na adrese: https://www.msk.cz/cz/uzemni_planovani/uzemni-studie-vedeni-silnice-i-56-v-useku-ostrava-opava-100713/

k) Digitální model reliéfu Moravskoslezského kraje 5. generace (2016)

Souřadnicový systém: S-JTSK

Výškový systém: Balt po vyrovnání (Bpv)

Formát dat: TXT

Metadata:

[https://geoportal.cuzk.cz/\(S\(25je5bejrkhgilcmuixlmg4\)\)/Default.aspx?mode=TextMeta&metadataXSL=full&side=vyskopis&metadataID=CZ-CUZK-DMR5G-V](https://geoportal.cuzk.cz/(S(25je5bejrkhgilcmuixlmg4))/Default.aspx?mode=TextMeta&metadataXSL=full&side=vyskopis&metadataID=CZ-CUZK-DMR5G-V)

KRAJSKÉ KONCEPCE A PLÁNY

a) Koncepce rozvoje dopravní infrastruktury Moravskoslezského kraje (2008)

Pořídil KÚ MS kraje, odbor dopravy a silničního hospodářství, schválena usnesením Zastupitelstva Moravskoslezského kraje 26. června 2008 usnesením zastupitelstva kraje č. 24/2096, kterým zastupitelstvo dokument schválilo.

Dostupná na adrese: <https://www.msk.cz/cz/doprava/koncepce-rozvoje-dopravni-infrastruktury-40486/>

b) Politika životního prostředí Moravskoslezského kraje

Politika životního prostředí Moravskoslezského kraje je ucelený dokument, tvořící shrnutí všech analytických zjištění (tzv. SWOT analýza a multikriteriální analýzy), které oblast životního prostředí v kraji charakterizují. Zjištění plynoucí ze zpracované analýzy, se stala základem pro formulaci souhrnu opatření, jenž obsahují konkrétní projekty, které přispějí ke zlepšení životního prostředí v kraji.

Dostupná na adrese: <https://www.msk.cz/cz/temata/koncepce/politika-zivotniho-prostredi-moravskoslezskeho-kraje-30262/>

c) Program zlepšování kvality ovzduší aglomerace Ostrava/Karviná/Frýdek-Místek - CZ08A

Ministerstvo životního prostředí zveřejnilo dne 14. 4. 2016 Opatření obecné povahy (formát PDF, velikost 457 kB) o vydání Programu zlepšování kvality ovzduší aglomerace Ostrava/Karviná/Frýdek-Místek - CZ08A (formát PDF, velikost 6 MB) (dále jen „Program“), které se oznamuje veřejnou vyhláškou. Program je vydáván v souladu s § 9 odst. 1 a § 41 odst. 3 zákona č. 201/2012 Sb., o ochraně ovzduší, v platném znění, a nahrazuje program ke zlepšení kvality ovzduší zpracovaný dle zákona č. 86/2002 Sb., o ochraně ovzduší a o změně některých zákonů. Cílem Programu je v co možná nejkratší době dosáhnout zákonem požadované kvality ovzduší pro znečišťující látky, jejichž imisní limity dle bodu 1 až 3 přílohy č. 1 zákona jsou v aglomeraci CZ08A - OV/KA/FM překročeny, tuto kvalitu ovzduší udržet a dále ji zlepšovat a to na celém území aglomerace CZ08A - OV/KA/FM. Program začíná být účinný po 15 dnech od zveřejnění na úřední desce ministerstva.

Dostupný na adrese: https://www.msk.cz/cz/zivotni_prostredi/koncepce-odboru-zpz-41594/cz/zivotni_prostredi/opatreni-obecne-povahy-o-vydani-programu-zlepsovani-kvality-ovzdusi-aglomerace-ostrava-karvina-frydek-mistek---cz08a-69514/

d) Program zlepšování kvality ovzduší zóna Moravskoslezsko - CZ08Z

Ministerstvo životního prostředí zveřejnilo dne 14. 4. 2016 Opatření obecné povahy (formát PDF, velikost 452 kB) o vydání Programu zlepšování kvality ovzduší zóna Moravskoslezsko - CZ08Z (formát pdf, velikost 5 MB) (dále jen „Program“), které se oznamuje veřejnou vyhláškou. Program je vydáván v souladu s § 9 odst. 1 a § 41 odst. 3 zákona č. 201/2012 Sb., o ochraně ovzduší, v platném znění, a nahrazuje program ke zlepšení kvality ovzduší zpracovaný dle zákona č. 86/2002 Sb., o ochraně ovzduší a o změně některých zákonů. Cílem Programu je v co možná nejkratší době dosáhnout zákonem požadované kvality ovzduší pro znečišťující látky, jejichž imisní limity dle bodu 1 až 3 přílohy č. 1 zákona jsou v zóně Moravskoslezsko - CZ08Z překročeny, tuto kvalitu ovzduší udržet a dále ji zlepšovat a to na celém území zóny Moravskoslezsko - CZ08Z. Program začíná být účinný po 15 dnech od zveřejnění na úřední desce ministerstva.

Dostupný na adrese: https://www.msk.cz/cz/zivotni_prostredi/koncepce-odboru-zpz-41594/cz/zivotni_prostredi/opatreni-obecne-povahy-o-vydani-programu-zlepsovani-kvality-ovzdusi-zona-moravskoslezsko---cz08z-69518/

e) Plány v oblasti ochrany vod

Přehled dokumentů a odkazy na jejich obsah dostupné na adrese: https://www.msk.cz/cz/zivotni_prostredi/planovani-v-oblasti-vod-41522/

f) Plán rozvoje vodovodů a kanalizací území Moravskoslezského kraje

Plán rozvoje vodovodů a kanalizací Moravskoslezského kraje (dále také jen „PRVKÚK“) jako základní koncepční dokument v oblasti vodohospodářské politiky byl zastupitelstvem Moravskoslezského kraje schválen v září 2004.

Dostupný na adrese: https://www.msk.cz/cz/zivotni_prostredi/vodovody-a-kanalizace-41505/

g) Plán odpadového hospodářství Moravskoslezského kraje

Zastupitelstvo Moravskoslezského kraje na svém 25. zasedání dne 30. 9. 2004 usnesením č. 25/1120/1 schválilo Plán odpadového hospodářství Moravskoslezského kraje a vydalo Obecně závaznou vyhlášku Moravskoslezského kraje č. 2/2004, kterou se vyhláší jeho závazná část.

Dostupné na adrese: https://www.msk.cz/cz/zivotni_prostredi/plan-odpadoveho-hospodarstvi-pro-obdobi-2016-2026-69003/

h) Územní energetická koncepce Moravskoslezského kraje a zpráva o jejím uplatňování

Dne 20. 5. 2004 vzala na vědomí rada kraje informaci o zpracování Územní energetické koncepce Moravskoslezského kraje. Koncepce ve své vizi konkretizuje krajské priority a stanovuje cíle, kterých chce kraj dosáhnout při ovlivňování vývoje energetického hospodářství ve výhledu příštích 20 let v podmínkách tržně orientované ekonomiky. Koncepce respektuje cíle státní energetické politiky a státní energetické koncepce (schválené usnesením vlády České republiky č. 211 ze dne 10. 3. 2004) a popisuje kromě hospodárného nakládání s energií i koncepční využívání potenciálu obnovitelných energií a dosažení jejich většího využívání. Koncepce je závazným podkladem pro územní plánování.

Dostupná na adrese: <https://www.msk.cz/cz/temata/koncepce/uzemni-energeticka-koncepce-moravskoslezskeho-kraje-12/>

i) Politika energetického managementu Moravskoslezského kraje

Dostupná na adrese: https://www.msk.cz/cz/zivotni_prostredi/politika-energetickeho-managementu-moravskoslezskeho-kraje-110436/

j) Studie vyhodnocení možností umístění větrných elektráren na území Moravskoslezského kraje z hlediska větrného potenciálu a ochrany přírody a krajiny

Cílem studie je získání potřebných údajů o území pro územní plánování, zejména pro zpracování zásad územního rozvoje, pro rozhodování územně samosprávných celků při umísťování větrných elektráren na svém území a především pro příslušné orgány ochrany přírody při posuzování krajinného rázu podle § 12 zákona č. 114/1992 Sb., o ochraně přírody a krajiny. Dále také poskytnutí objektivních informací nejen investorům, ale především obcím a jejich občanům, kteří mohou být výstavbou větrných elektráren dotčeni.

Dostupná na adrese: <https://www.msk.cz/cz/temata/koncepce/studie-vyhodnoceni-moznosti-umisteni-vetrnych-elektraren-na-uzemi-moravskoslezskeho-kraje-z-hlediska-vetrneho-potencialu-a-ochrany-prirody-a-krajiny-1391/>

k) Akční plány ke strategickým hlukovým mapám

Dostupné na adrese: <https://www.msk.cz/cz/temata/koncepce/akcni-plany-ke-strategickym-hlukovym-mapam-1583/>

l) Koncepce strategie ochrany přírody a krajiny

Koncepci strategie ochrany přírody a krajiny Moravskoslezského kraje schválilo Zastupitelstvo Moravskoslezského kraje na svém 5. zasedání dne 23. 6. 2005 usnesením č. 5/298/1. Jedná se o koncepční materiál pořízený krajem v samostatné působnosti ve smyslu § 77a odst. 1 zákona č. 114/1992 Sb., o ochraně přírody a krajiny, ve znění pozdějších předpisů

Dostupná na adrese: <https://www.msk.cz/cz/temata/koncepce/koncepce-strategie-ochrany-prirody-a-krajiny-10/>

m) Koncepce environmentálního vzdělávání, výchovy a osvěty Moravskoslezského kraje

Schválená Koncepce EVVO Moravskoslezského kraje podává ucelený přehled o systému EVVO v kraji, který na základě rovného přístupu ke všem cílovým skupinám EVVO naplňuje příslušná opatření Programu rozvoje kraje. Při zpracování koncepce se vycházelo zejména ze zákona o právu na informace (zákon č. 123/1998 Sb., v platném znění), který kraji ukládá povinnost podporovat v rámci samostatné působnosti vytvoření systému EVVO i z některých dalších předpisů (mj. usnesení vlády ke Státnímu programu EVVO v České republice).

Dostupná na adrese: <https://www.msk.cz/cz/temata/koncepce/koncepce-environmentalniho-vzdelavani--vychovy-a-osvety-moravskoslezskeho-kraje-9/>

n) Koncepce rozvoje zemědělství a venkova Moravskoslezského kraje

V souladu s postupem daným ust. § 6 odst. 3 zákona č. 40/2004 Sb., o veřejných zakázkách, ve znění pozdějších předpisů, Moravskoslezský kraj zadal na základě souhlasu Rady kraje, udělený usnesením č. 12/683 ze dne 1. 6. 2005, zpracování studie Koncepce rozvoje zemědělství a venkova Moravskoslezského kraje u firmy EKOTOXA OPAVA s. r. o., Horní náměstí 103/2, 746 01 Opava.

Dostupná na adrese: <https://www.msk.cz/cz/temata/koncepce/koncepce-rozvoje-zemedelstvi-a-venkova-moravskoslezskeho-kraje-7/>

NÁRODNÍ KONCEPCE, STRATEGIE, POLITIKY A PLÁNY

Seznam vybraných resortních dokumentů relevantních pro územní plánování a odkazy na ně na této adrese: <https://portal.uur.cz/strategicke-a-koncepcni-dokumenty/narodni-zpravy-koncepce-politiky-plany.asp>.

POČET VYHOTOVENÍ A ZPŮSOB ZPRACOVÁNÍ DÍLA

Aktualizace č. 3 Zásad územního rozvoje Moravskoslezského kraje (dále jen „A3-ZÚR MSK“)

Dokumentace bude ve všech etapách předána v tiskových vyhotoveních a v digitální formě, včetně digitální formy určené ke zveřejnění v síti Internet. V digitální formě budou předány na datovém nosiči.

1. Způsob zpracování díla (části díla):

- a) textová část v digitální podobě bude ve formátu DOCX a PDF;
- b) tabulková část bude předána ve formátu XLSX a ve formátu PDF;
- c) u souborů ve formátu PDF nebude zakázán tiskový výstup;
- d) grafická část bude poskytnuta v odpovídajícím formátu a dostatečném rozlišení umožňujícím prezentaci výkresů na Internetu – formát PDF, PNG a formát TIF (nekomprimovaný, případně komprimovaný pomocí metody bezztrátové komprese, georeferencovaný v souřadnicovém systému S-JTSK);
- e) všechna vektorová data budou předána ve formátu GDB (Esri File Geodatabase), včetně originálního formátu zpracovatele;
- f) zakázkou vytvořená digitální data budou popsána datovou strukturou a metadaty ve formátu XML v rozsahu národního metadatového profilu ČR (popis zdroje, odpovědné osoby, měřítko mapového podkladu, nad kterým byl jev pořízen, datum pořízení, aktualizace apod.), metadata budou validní dle Validátoru metadat a služeb Národního geoportálu INSPIRE (<https://geoportal.gov.cz/web/guest/validate/metadata>);
- g) rovněž budou předány mapové dokumenty jednotlivých výkresů ve formátu MXD (včetně uvedení verze ArcGIS, ve které byly mapové projekty uloženy) s nastavenými relativními cestami k datům a odpovídající symbologií grafických tiskových výstupů;
- h) nově vytvořená vektorová data budou strukturována dle datového modelu ÚAP/ÚP firmy T-MAPY spol. s r.o. verze 4.0, a to v případě, že bude na KÚ MSK již používán (okruh 18 – Zásady územního rozvoje); v případě, že KÚ MSK bude používat současný datový model verze 3.4, poskytne objednatel zpracovateli datovou strukturu odpovídající datovému modelu verze 4.0;
- i) názvy vrstev budou odpovídat označení dle aktuální verze datového modelu ÚAP/ÚP;
- j) struktura vrstev, označení atributů a hodnoty, které mohou jednotlivé atributy nabývat, budou plně v souladu s hodnotami uvedenými v aplikaci Správa datových modelů (<https://sdm.tmapy.cz/sdm2/Phenomen/Query?versionId=345>);
- k) grafické tiskové výstupy (mapové listy) budou předány včetně tiskových souborů jednotlivých mapových listů ve formátu PDF a PNG – měřítko 1 : 50 000 na 2 nebo 4 mapových listech, měřítko 1 : 100 000 a menší budou na 1 mapovém listě;
- l) grafické výstupy ve formátu TIF (nekomprimovaný, případně komprimovaný pomocí metody bezztrátové komprese, georeferencovaný v souřadnicovém systému S-JTSK) budou předány na 1 mapovém listě
- m) veškerá geografická data (vektorová i rastrová) a metadata včetně způsobu jejich publikování v prostředí Internetu budou zároveň splňovat požadavky vyplývající ze směrnice Evropského parlamentu a Rady 2007/2/ES o zřízení Infrastruktury pro prostorové informace v Evropském společenství (INSPIRE) – zákon č. 380/2009 Sb., kterým se mění zákon č. 123/1998 Sb., o právu na informace o životním prostředí, ve znění pozdějších předpisů, a zákon č. 200/1994 Sb., o zeměměřičství a o změně a doplnění některých zákonů souvisejících s jeho zavedením, ve znění pozdějších předpisů;

2. Požadavky na topologickou čistotu díla (části díla):

- a) hranice sousedících ploch musí být totožné (tj. musí se krýt po celé délce společného průběhu);
- b) plochy stejného významu (např. plochy území), které mají rozčleňovat území, se nesmějí vzájemně žádnou částí překrývat;
- c) vztažné body ploch (např. identifikační čísla, značky funkcí apod.) musí být kompletní – v žádné ploše daného druhu nesmějí chybět nebo být naopak duplicitní;
- d) objekty a jevy plošného charakteru musí být zpracovány jako uzavřené plochy nebo pomocí topologicky čistých ohraničujících linií – tj. bez mezer, nedotahů a přetahů; přitom není nutné, aby linie ohraničující jednu plochu měly shodné atributy;
- e) liniové objekty znázorňované lomenou čarou by měly být fyzicky rozděleny jen v bodech, které odpovídají změnám vlastností zobrazovaného objektu (např. kategorie komunikace apod.) nebo jsou jinak významné (např. v místech křížení), navazování musí být řešeno bez nedotahů či přetahů;
- f) vlastnosti, kterými se od sebe liší objekty stejného typu, musí být vyjádřeny:
 - alespoň jedním z atributů příslušného výskytu třídy prvků (Feature Class), pokud je prostorová složka geodat předávána ve formátu GIS;
 - v „topologických“ formátech Esri musí být vybudována příslušná topologie a provedeno vyhodnocení topologických chyb; případné „oprávněné“ chyby (např. závada podkladu) musí být řádně zdokumentovány, ostatní je nutné odstranit.

3. Počet vyhotovení:

| Části díla | Tiskové vyhotovení díla | Digitální podoba díla (datový nosič) | Úplné znění ZÚR MSK po aktualizaci – tiskové vyhotovení | Úplné znění ZÚR MSK po aktualizaci – digitální podoba (datový nosič) |
|------------|-------------------------|--------------------------------------|---|--|
| 1. etapa | 2x | 2x | | |
| 2. etapa | 1x | 2x | | |
| 3. etapa | 1x | 2x | | |
| 4. etapa | 1x | 2x | | |
| 5. etapa | 1x | 2x | | |
| 6. etapa | 2x | 1x | 1x | 1x |