






Výkaz údajů o bonitovaných půdně ekologických jednotkách (BPEJ) k parcelám nového stavu

Parcelní číslo podle katastru nemovitostí		Kód BPEJ	Výměra		BPEJ na dílu parcely	Parcelní číslo podle katastru nemovitostí		Kód BPEJ	Výměra		BPEJ na dílu parcely
zjednodušené evidence	ha		m ²	ha		m ²	zjednodušené evidence		ha	m ²	
31/3		35600	1	93							
31/8		35600	3	36	46/9		35600	6	64		
46/1		35600	1	36	50/1		35600	2	11		
46/6		35600	3	34	50/2		35600		1		
46/7		35600		3							
46/8		35600		46							

Ověřuje se,
že tato kopie souhlasí
s geometrickým plánem.

26 -11- 2012

Dělit nebo scelovat pozemky lze jen na základě územního rozhodnutí, pokud podmínky pro ně nejsou stanoveny jiným rozhodnutím nebo opatřením.

<p>GEOMETRICKÝ PLÁN pro vyznačení vodního díla</p>	Náležitosti a přesnost odpovídá právním předpisům.	Katastrální úřad, katastrální pracoviště souhlasí s očíslováním parcel.
		
<p>Vyhotovil: GEFOS a.s. Kundratka 17, 180 82 Praha 8 tel.: </p>	Geometrický plán ověřil úředně oprávněný zeměměřičský inženýr:	Souhlas katastrálního úřadu, katastrálního pracoviště potvrdil:
<p>Číslo plánu: 496-13/2012 Okres: Kutná Hora Obec: Vrdy Katastrální území: Vrdy</p>		
<p>Mapový list: KMD Kód způsobu určení výměr je určen podle § 77 odst. 2 vyhlášky č. 26/2007 Sb. v platném znění</p>	Dne: 24.9.2012 Číslo: 31/2012	Dne: 19-11-2012 Číslo: 997/2012
<p>Dasavodním vlastníkům pozemků bylo poskytnuto možnost seznámit se v terénu a průběhem navrhovaných nových hranic, které byly označeny předepsaným způsobem: zdmí, valem</p>	Úředně oprávněný zeměměřičský inženýr odpovídá za odbornou úroveň geometrického plánu, za dosažení předepsané přesnosti a za správnost a úplnost náležitostí podle právních předpisů.	Jeden vpravis geometrického plánu a předepsané přílohy jsou uloženy u katastrálního úřadu, katastrálního pracoviště.

VÝKAZ DOSAVADNÍHO A NOVÉHO STAVU ÚDAJŮ KATASTRU NEMOVITOSTÍ

Dosavadní stav				Nový stav											
Označení pozemku parc. číslem	Výměra parcely		Druh pozemku Způsob využití	Označení pozemku parc. číslem	Výměra parcely		Druh pozemku Způsob využití	Typ stavby	Způsob určení výměry	Porovnání se stavem evidence právních vztahů					
	ha	m ²			ha	m ²	Způsob využití	Způsob využití		Díl přechází z pozemku označeného v katastru nemovitostí	Číslo listu vlastnictví	Výměra dílu		Označení dílu	
											ha	m ²			
st. 2/1	9	68	<u>zast. pl.</u> zbořeniště	st. 2/1	7	94	<u>zast. pl.</u> zbořeniště		0						
				st. 2/6	1	67	<u>zast. pl.</u> zbořeniště		0	st. 2/1	60000	1	67		
				st. 2/7		7	zast. pl.	<u>vod. dílo</u> hráz pod	0	st. 2/1	60000		7		
31/3	2	00	zahrada	31/3	1	93	zahrada		0						
				st. 613		2	zast. pl.	<u>vod. dílo</u> hráz pod	0	31/3	10001		2		
				st. 614		5	zast. pl.	<u>vod. dílo</u> hráz pod	2	31/3	10001		5		
31/8	3	39	zahrada	31/8	3	36	zahrada		0						
				st. 615		3	zast. pl.	<u>vod. dílo</u> hráz pod	0	31/8	10153		3		
44/3	14	61	<u>ostat. pl.</u> ostat. komunik.	44/3	14	41	<u>ostat. pl.</u> ostat. komunik.		0						
				st. 624		20	zast. pl.	<u>vod. dílo</u> hráz pod	0	44/3	316		20		
44/14	45	81	<u>ostat. pl.</u> sport. a rekr. pl.	44/14	45	07	<u>ostat. pl.</u> sport. a rekr. pl.		0						
				44/17		69	<u>ostat. pl.</u> sport. a rekr. pl.		0	44/14	10001		69		
				st. 623		5	zast. pl.	<u>vod. dílo</u> hráz pod	0	44/14	10001		5		
46/1	1	44	travní p.	46/1	1	36	06	travní p.	0	46/1	10001	1	36	05	b
										48/2	10001		1		a
												1	36	06	
				46/7		3	travní p.		0	46/1	10001		3		
				46/8		46	travní p.		0	46/1	10001		46		
				46/9	6	64	travní p.		0	46/1	10001		6	64	
				st. 616		4	zast. pl.	<u>vod. dílo</u> hráz pod	0	46/1	10001		4		
				st. 618		44	zast. pl.	<u>vod. dílo</u> hráz pod	0	46/1	10001		44		
				st. 622		56	zast. pl.	<u>vod. dílo</u> hráz pod	0	46/1	10001		56		
46/6	3	37	travní p.	46/6	3	34	travní p.		0						
				st. 617		3	zast. pl.	<u>vod. dílo</u> hráz pod	0	46/6	10153		3		
48/2		90	<u>ostat. pl.</u> neplodná půda	48/2		43	<u>ostat. pl.</u> neplodná půda		0						
				st. 619		46	zast. pl.	<u>vod. dílo</u> hráz pod	0	48/2	10001		46		
50	3	43	travní p.	50/1	2	11	travní p.		0	50	10002	2	11		
				50/2	1		travní p.		0	50	10002		1		

VÝKAZ DOSAVADNÍHO A NOVÉHO STAVU ÚDAJŮ KATASTRU NEMOVITOSTÍ

Dosavadní stav				Nový stav										
Označení pozemku parc. číslem	Výměra parcely		Druh pozemku Způsob využití	Označení pozemku parc. číslem	Výměra parcely		Druh pozemku Způsob využití	Typ stavby Způsob využití	Způsob určení výměry	Porovnání se stavem evidence právních vztahů				
	ha	m ²			ha	m ²				Díl přechází z pozemku označeného v katastru nemovitostí	dřívejší poz. evidenci	Číslo listu vlastnictví	Výměra dílu	
												ha	m ²	
st. 235	2	97	zast. pl.	st. 620	1	31	zast. pl.	vod. dílo hráz pod	0	50	10002	1	31	
				st. 235/1	2	94	zast. pl.	bez čp/če zem. stav	0	st. 235	10001	2	94	
				st. 235/2		3	zast. pl.	vod. dílo hráz pod	0	st. 235	10001		3	
1101/10		94	ostat. pl. ostat. komunik.	1101/10	93	ostat. pl. ostat. komunik.			0					
1200	13	ostat. pl. jiná plocha	st. 625	1		zast. pl.	vod. dílo hráz pod	0	1101/10	10001		1		
			1200	3		ostat. pl. jiná plocha		0						
				st. 621	10		zast. pl.	vod. dílo hráz pod	0	1200	316		10	
	2	31	45		2	31	45							

Seznam souřadnic (S-JTSK)

Číslo bodu	Souřadnice pro zápis do KN			Číslo bodu	Souřadnice pro zápis do KN		
	Y	X	kód kv.		Y	X	kód kv.
1	670345.19	1071178.37	3	68	670207.39	1070799.81	3
2	670345.51	1071178.61	3	69	670207.19	1070799.67	3
3	670341.36	1071184.18	8	70	670218.70	1070782.98	3
4	670341.46	1071183.37	8	71	670218.91	1070783.12	3
5	670364.83	1071148.55	3	72	670222.83	1070777.52	3
6	670364.59	1071148.62	3	73	670222.48	1070777.58	3
7	670364.46	1071148.15	3	74	670222.06	1070777.27	3
8	670364.70	1071148.08	3	75	670222.21	1070777.07	3
9	670363.22	1071143.27	3	76	670294.74	1071071.75	8
10	670363.01	1071143.44	3	77	670287.37	1071062.09	8
11	670354.64	1071138.85	3	78	670302.14	1071081.88	8
12	670354.76	1071138.63	3	79	670302.31	1071081.69	8
13	670342.57	1071131.61	3	80	670340.24	1071129.45	8
14	670342.41	1071131.80	3	81	670340.46	1071129.32	8
15	670335.15	1071123.94	3	82	670363.74	1071145.79	8
16	670335.33	1071123.77	3	83	670364.01	1071145.81	8
17	670328.61	1071115.62	3	84	670175.74	1070905.60	8
18	670328.41	1071115.78	3	85	670170.57	1070897.93	8
19	670317.23	1071101.86	3	86	670177.26	1070901.58	8
20	670317.43	1071101.71	3	87	670178.85	1070896.47	8
21	670310.47	1071093.03	3	88	670179.77	1070892.18	8
22	670310.26	1071093.18	3	89	670180.65	1070888.07	8
23	670303.11	1071083.12	3	91	670181.26	1070888.41	8
24	670303.31	1071082.98	3	92	670180.89	1070869.48	8
25	670295.14	1071072.48	3	93	670180.84	1070867.88	8
26	670294.95	1071072.61	3	94	670180.59	1070867.74	8
27	670294.07	1071071.15	3	95	670180.64	1070849.24	8
28	670294.32	1071070.98	3	96	670180.88	1070848.77	8
29	670287.16	1071061.83	3	97	670171.61	1070893.83	8
32	670286.90	1071062.06	3	653	670170.87	1070896.73	3
33	670265.28	1071033.51	3	738	670175.07	1070880.38	3
34	670265.45	1071033.33	3	747	670176.15	1070874.98	3
35	670254.38	1071025.10	3	748	670173.07	1070877.49	3
36	670254.20	1071025.27	3	752	670183.77	1070885.78	3
37	670236.91	1071012.48	3	753	670184.43	1070871.79	3
38	670237.07	1071012.29	3	754	670181.39	1070882.36	3
39	670225.79	1071002.43	3	759	670176.96	1070876.15	3
40	670225.61	1071002.60	3	760	670179.22	1070868.98	3
41	670213.26	1070988.83	3	442-9	670300.28	1071083.97	8
42	670213.46	1070988.68	3	442-10	670287.18	1071062.41	8
43	670198.64	1070968.32	3	462-116	670281.08	1071054.38	8
44	670198.44	1070968.47	3	462-528	670197.36	1070817.24	8
46	670193.79	1070962.18	3	462-565	670185.84	1070949.52	8
47	670194.01	1070962.06	3	462-570	670183.26	1070926.51	8
48	670189.64	1070949.47	3	462-575	670182.12	1070888.91	8
49	670189.40	1070949.55	3	462-577	670181.08	1070868.01	8
50	670184.07	1070933.69	8	462-579	670180.13	1070892.38	8
53	670183.86	1070931.82	8	462-586	670178.58	1070886.88	8
54	670183.24	1070871.11	3	462-591	670177.57	1070900.58	8
55	670183.37	1070870.89	3	462-596	670176.59	1070890.35	8
57	670180.58	1070868.64	3	462-597	670175.92	1070905.87	8
58	670180.62	1070865.63	3	462-600	670173.16	1070863.55	8
59	670180.86	1070865.63	3	462-624	670162.96	1070884.04	8
60	670180.88	1070850.61	3	462-625	670162.18	1070885.50	8
61	670180.63	1070850.61	3	461-3859	670343.67	1071166.18	8
62	670180.64	1070848.40	3	461-3869	670340.24	1071192.87	8
63	670180.88	1070848.45	3	461-3684	670377.36	1071146.67	8
64	670189.13	1070831.84	3	461-3810	670357.44	1071145.39	8
65	670188.91	1070831.73	3	461-3868	670340.60	1071129.24	8
66	670193.45	1070822.61	3	461-3877	670336.97	1071131.39	8
67	670193.67	1070822.74	3	461-3987	670302.56	1071081.40	8

KLAD LISTŮ GP

