






Výkaz údajů o bonitovaných půdně ekologických jednotkách (BPEJ) k parcelám nového stavu

Parcelní číslo podle		Kód BPEJ	Výměra		BPEJ na dílu parcely	Parcelní číslo podle		Kód BPEJ	Výměra		BPEJ na dílu parcely
katastru nemovitostí	zjednodušené evidence		ha	m ²		katastru nemovitostí	zjednodušené evidence		ha	m ²	
992/1		35600	1	96							
992/3		35600		1	998/5		35600	5	29		
996/1		35600	99	58	1012/4		35600	3	00		
996/4		35600	7	04	1012/5		35600	21	50		
996/5		35600	5	63	1012/7		35600		3	b	
998/1		35600	1	65				31	d		
998/2		35600	58	32				0	f		
998/3		35600	4	02				34			
998/4		35600	9	70							

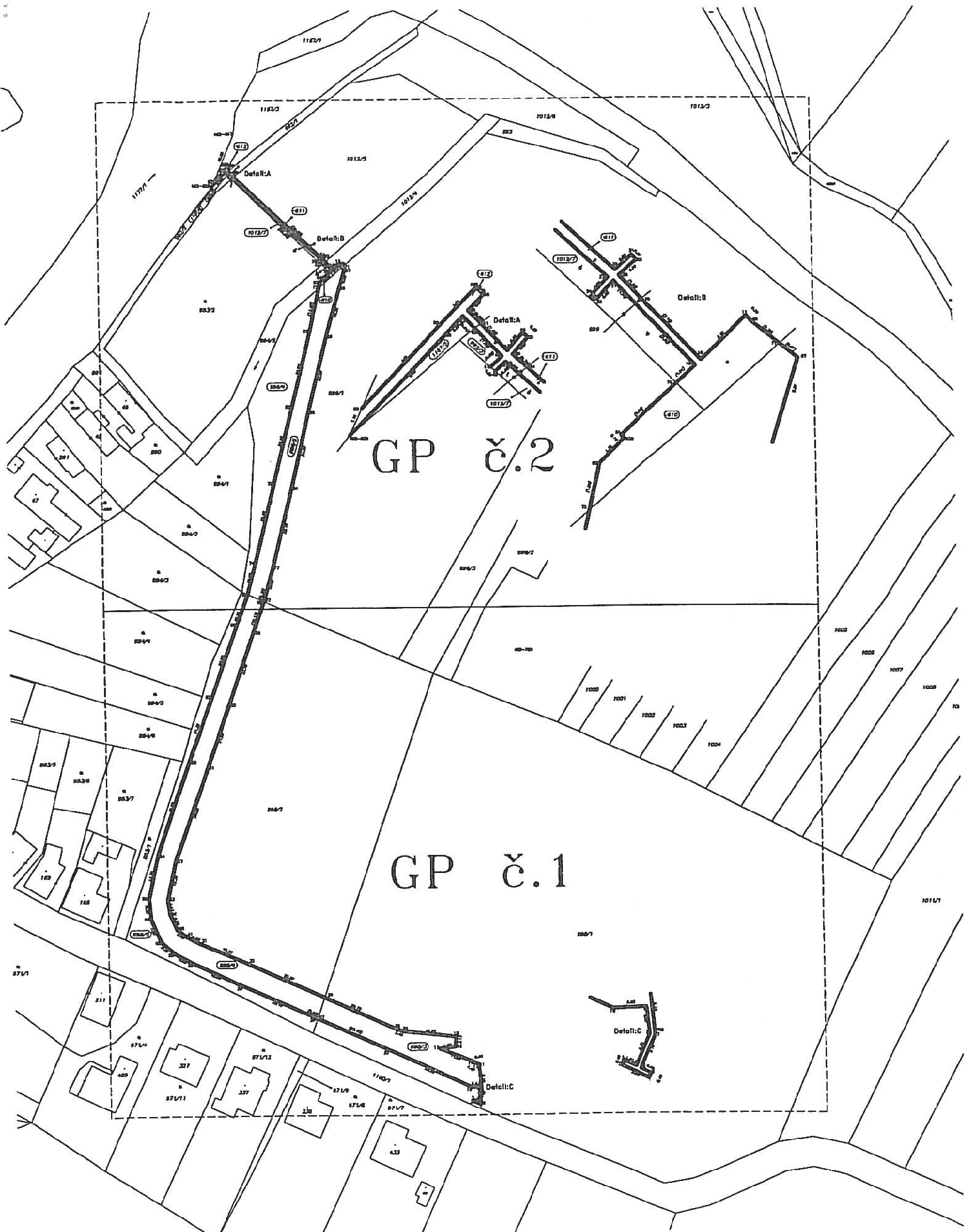
Ověřuje se,
že tato kopie souhlasí
s geometrickým plánem.

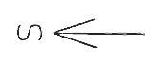
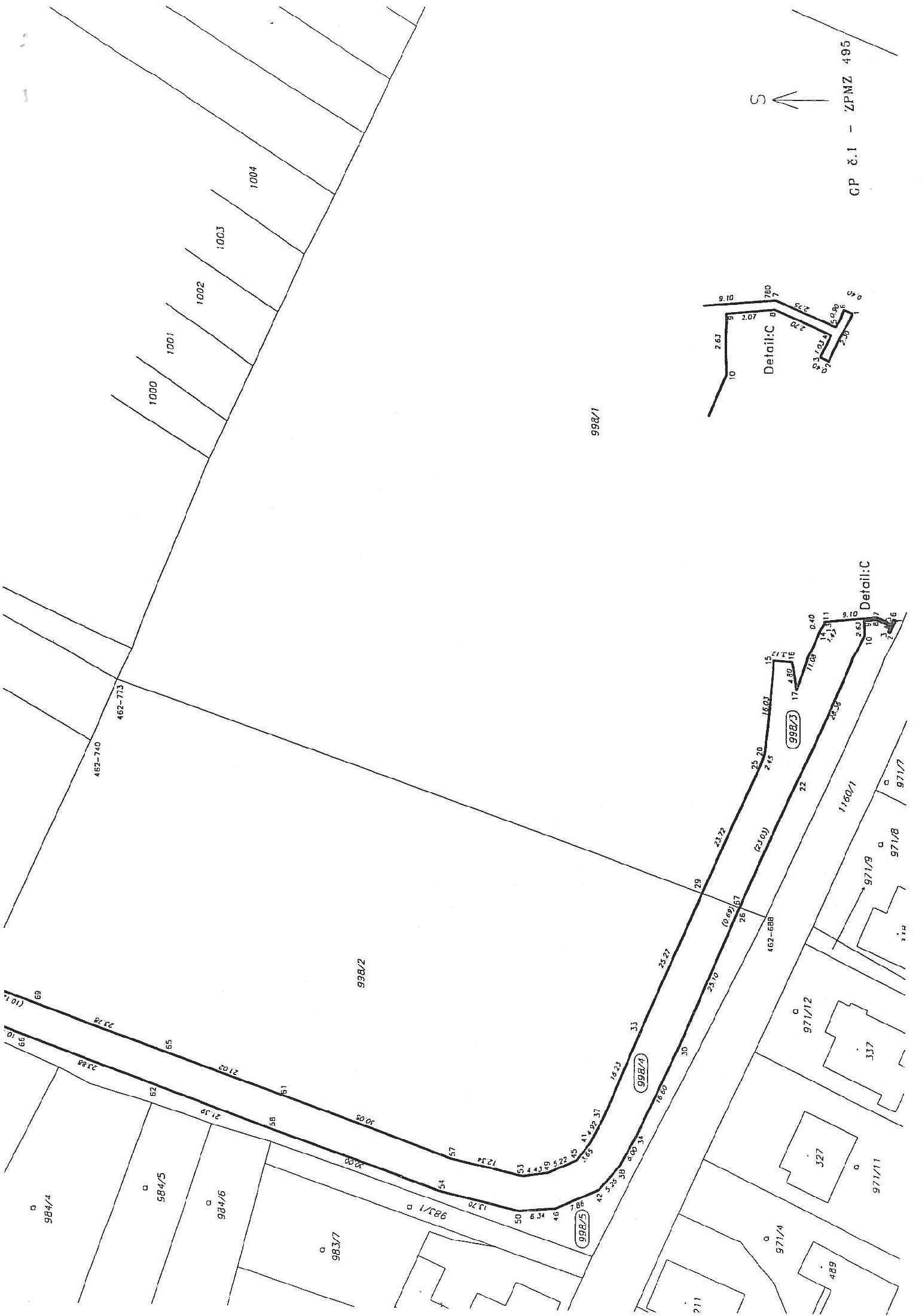
26-11-2012

Dělit nebo scelovat pozemky lze jen na základě územního rozhodnutí, pokud podmínky pro ně nejsou stanoveny jiným rozhodnutím nebo opatřením.

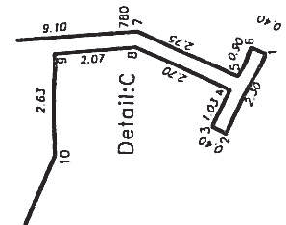
<p>GEOMETRICKÝ PLÁN pro rozdělení pozemku a vyznačení vodního díla</p>	Náležitostmi a přesností odpovídá právním předpisům.	Katastrální úřad, katastrální pracoviště souhlasí s očíslováním parcel.
		
Vyhotovil: GEFOS a.s. Kundratka 17, 180 82 Praha 8 tel. 	Geometrický plán ověřil úředně oprávněný zeměměřický inženýr:	Souhlas katastrálního úřadu, katastrálního pracoviště potvrdit:
Číslo plánu: 495-12/2012		
Okres: Kutná Hora	Dne: 20.9.2012	Číslo: 28/2012
Obec: Vrdy	Úředně oprávněný zeměměřický inženýr odpovídá za odbornou úroveň geometrického plánu, za dosažení předepsané přesnosti a za správnost a úplnost náležitostí podle právních předpisů.	Dne: 19-11-2012
Katastrální území: Vrdy		Číslo: 992/2012
Mapový list: KMD		
Kód způsobu určení výměr je určen podle § 77 odst. 2 vyhlášky č. 26/2007 Sb. v platném znění		
Dosavadním vlastníkům pozemků byla poskytnuta možnost seznámit se v terénu s průběhem navrhovaných nových hranic, které byly označeny předepsaným způsobem:		Jeden proepis geometrického plánu a předepsané přílohy jsou uloženy u katastrálního úřadu, katastrálního pracoviště.
zdmí, valem		

KLAD LISTŮ GP





CP č.1 - ZPMZ 495



Detail:C

