GEOMETRICKÝ PLÁN pro rozdělení pozemku	**Geometrický plán ověřil úředně oprávněný zeměměřický inženýr:**	**Stejnopis ověřil úředně oprávněný zeměměřický inženýr:**
	Jméno, příjmení:	Jméno, příjmení:
	Číslo položky seznamu úředně oprávněných zeměměřických inženýrů: 1477/96	Číslo položky seznamu úředně oprávněných zeměměřických inženýrů: 1477/96
	Dne: 17.3.2017 Číslo: 15/2017	Dne: 21.3.2017 Číslo : 13-4/2017
	Náležitostmi a přesností odpovídá právním předpisům.	Tento stejnopis odpovídá geometrickému plánu v elektronické podobě uloženému v dokumentaci katastrálního úřadu
Vyhotovitel:	**Katastrální úřad souhlasí s očíslováním parcel.**	**Ověření stejnopisu geometrického plánu v listinné podobě.**
Číslo plánu: 186-487/2017	KÚ pro Ústecký kraj KP Žatec	
Okres: Žatec		
Obec: Žiželice		
Kat. území: Žiželice u Žatce		
Mapový list: DKM, ŽATEC 0-1/42 a 0-1/44		
Dosavadním vlastníkům pozemků byla poskytnuta možnost seznámit se v terénu s průběhem navrhovaných nových hranic, které byly označeny předepsaným způsobem: viz. seznam souřadnic		

VÝKAZ DOSAVADNÍHO A NOVÉHO STAVU ÚDAJŮ KATASTRU NEMOVITOSTÍ

Dosavadní stav					Nový stav														
Označení pozemku parcelním číslem	Výměra parcely			Druh pozemku / Způsob využití	Označení pozemku parcelním číslem	Výměra parcely			Druh pozemku / Způsob využití	Typ stavby / Způsob využití	Způsob určení výměr	Porovnání se stavem evidence právních vztahů: Díl přechází z pozemku označeného v katastru nemovitostí	Díl přechází z pozemku označeného v dřívější poz.e vid	Číslo listu vlastnictví	Výměra dílu			Ozn. dílu
	ha	m²				ha	m²								ha	m²		
108/1		1	68	travní p.	108/1			30	travní p.		2							
					108/34		1	38	travní p.		0	108/1		118		1	38	
108/9			55	zahrada	108/9			40	zahrada		0							
					108/35			15	zahrada		0	108/9		118			15	
108/21		1	16	zahrada	108/21		1	04	zahrada		0							
					108/36			12	zahrada		0	108/21		137			12	
108/22		1	31	zahrada	108/22			64	zahrada		0							
					108/37			24	zahrada		0	108/22		10001			24	
					108/38			43	zahrada		0	108/22		10001			43	
138/1		18	89	travní p.	138/1		10	00	travní p.		0							
					138/7		8	12	travní p.		0	138/1		34		8	12	
					138/8			77	travní p.		0	138/1		34			77	
138/3		91	96	travní p.	138/3		57	30	travní p.		0							
					138/9		18	67	travní p.		0	138/3		10002		18	67	
					138/10		15	54	travní p.		0	138/3		10002		15	54	
					138/11			45	travní p.		2	138/3		10002			45	
138/5	2	39	69	travní p.	138/5		86	70	travní p.		0							
					138/12		69	89	travní p.		0	138/5		212		69	89	
					138/13		40	73	travní p.		0	138/5		212		40	73	
					138/14		28	54	travní p.		0	138/5		212		28	54	
					138/15		13	83	travní p.		0	138/5		212		13	83	
138/6	2	37	61	travní p.	138/6	1	37	54	travní p.		0							
					138/16		30	92	travní p.		2	138/6		169		30	92	
					138/17		28	63	travní p.		0	138/6		169		28	63	
					138/18		20	60	travní p.		0	138/6		169		20	60	
					138/19		13	55	travní p.		0	138/6		169		13	55	
					138/20		3	25	travní p.		2	138/6		169		3	25	
					138/21		2	45	travní p.		0	138/6		169		2	45	
					138/22			53	travní p.		0	138/6		169			53	
					138/23			14	travní p.		2	138/6		169			14	

VÝKAZ DOSAVADNÍHO A NOVÉHO STAVU ÚDAJŮ KATASTRU NEMOVITOSTÍ

Dosavadní stav					Nový stav														
Označení pozemku parcelním číslem	Výměra parcely			Druh pozemku / Způsob využití	Označení pozemku parcelním číslem	Výměra parcely			Druh pozemku / Způsob využití	Typ stavby / Způsob využití	Způsob určení výměr	Porovnání se stavem evidence právních vztahů: Díl přechází z pozemku označeného v katastru nemovitostí	Díl přechází z pozemku označeného v dřívější poz.evid	Číslo listu vlastnictví	Výměra dílu			Ozn. dílu
	ha	m²				ha	m²								ha	m²		
324/1	*1) 7	69	10	ostat.pl. / dráha	324/1	7	54	08	ostat.pl. / dráha		2							
					324/23		12	31	ostat.pl. / dráha		2	324/1		42		12	31	
					324/24		2	57	ostat.pl. / dráha		2	324/1		42		2	57	
					324/25			15	ostat.pl. / dráha		2	324/1		42			15	
591/2	*1)	13	86	orná půda	591/2		7	30	orná půda		2							
					591/5			61	orná půda		2	591/2		118			61	
					591/6		5	96	orná půda		2	591/2		118		5	96	
591/3		21	42	orná půda	591/3		9	74	orná půda		0							
					591/7		8	45	orná půda		0	591/3		169		8	45	
					591/8		3	23	orná půda		2	591/3		169		3	23	
593		4	92	travní p.	593/1		3	95	travní p.		2							
					593/2			97	travní p.		2	593		169			97	
628/1		25	18	lesní poz.	628/1		18	18	lesní poz.		0							
					628/3		5	57	lesní poz.		2	628/1		232		5	57	
					628/4		1	43	lesní poz.		2	628/1		232		1	43	
628/2		81	48	lesní poz.	628/2		80	71	lesní poz.		0							
					628/5			77	lesní poz.		0	628/2		6			77	
968/1		45	50	orná půda	968/1		22	30	orná půda		2							
					968/3		15	21	orná půda		0	968/1		34		15	21	
					968/4		7	99	orná půda		0	968/1		34		7	99	
968/2		6	20	orná půda	968/2		1	80	orná půda		0							
					968/5			45	orná půda		0	968/2		10002			45	
					968/6		3	95	orná půda		0	968/2		10002		3	95	
971/1		10	43	travní p.	971/1		2	35	travní p.		0							
					971/3			62	travní p.		0	971/1		118			62	
					971/4		6	48	travní p.		0	971/1		118		6	48	
					971/5			98	travní p.		0	971/1		118			98	
971/2		2	03	travní p.	971/2			87	travní p.		0							
					971/6		1	16	travní p.		0	971/2		10002		1	16	
1319/2	*1) 2	90	17	ostat.pl. / silnice	1319/2	2	88	81	ostat.pl. / silnice		2							
					1319/7		1	37	ostat.pl. / silnice		2	1319/2		150		1	37	

VÝKAZ DOSAVADNÍHO A NOVÉHO STAVU ÚDAJŮ KATASTRU NEMOVITOSTÍ

Dosavadní stav					Nový stav														
Označení pozemku parcelním číslem	Výměra parcely			Druh pozemku / Způsob využití	Označení pozemku parcelním číslem	Výměra parcely			Druh pozemku / Způsob využití	Typ stavby / Způsob využití	Způsob určení výměr	Porovnání se stavem evidence právních vztahů: Díl přechází z pozemku označeného v katastru nemovitostí	Díl přechází z pozemku označeného v dřívější poz.evid	Číslo listu vlastnictví	Výměra dílu			Ozn. dílu
	ha	m²				ha	m²								ha	m²		
1323/1		1	80	ostat.pl. / ostat. komunikace	1323/1		1	78	ostat.pl. / ostat. komunikace		0							
					1323/3			2	ostat.pl. / ostat. komunikace		0	1323/1		135			2	
1323/2		65	68	ostat.pl. / ostat. komunikace	1323/2		57	66	ostat.pl. / ostat. komunikace		0							
					1323/4		2	42	ostat.pl. / ostat. komunikace		0	1323/2		10002		2	42	
					1323/5		3	97	ostat.pl. / ostat. komunikace		0	1323/2		10002		3	97	
					1323/6		1	63	ostat.pl. / ostat. komunikace		0	1323/2		10002		1	63	
1330/1	*1)	18	98	ostat.pl. / ostat. komunikace	1330/1		18	33	ostat.pl. / ostat. komunikace		2							
					1330/2			64	ostat.pl. / ostat. komunikace		2	1330/1		10002			64	
1348/8	1	25	14	vodní pl. / tok přirozený	1348/8	1	01	42	vodní pl. / tok přirozený		0							
					1348/15		16	20	vodní pl. / tok přirozený		2	1348/8		123		16	20	
					1348/16		7	52	vodní pl. / tok přirozený		2	1348/8		123		7	52	
*1)	20	74	74			20	74	76										

*1) Rozdíl vzniklý zaokrouhlením nových výměr dle přílohy 14.7 písm. b) vyhlášky č. 357/2013 Sb..

Seznam souřadnic (S-JTSK)

Číslo bodu	Souřadnice pro zápis do KN Y	X	Kód kvality	Pozn.
30-114	800262.10	1003428.99	4	kolík
30-282	800320.39	1003819.06	4	kolík
30-283	800335.55	1003813.91	4	kolík
30-289	800343.17	1003790.70	4	kolík
30-290	800359.60	1003777.31	4	kolík
30-292	800356.34	1003745.21	4	kolík
30-307	800397.44	1003696.20	4	kolík
30-1228	800259.74	1003427.96	4	kolík
30-1233	800215.29	1003487.58	4	kolík
30-1241	800189.16	1003491.03	4	kolík
30-1346	800222.70	1003476.57	4	kolík
30-1347	800224.99	1003478.26	4	kolík
30-1350	800242.53	1003446.60	4	kolík
30-1351	800245.01	1003447.86	4	kolík
31-145	800250.76	1003714.84	4	kolík
31-146	800254.16	1003720.14	4	kolík
31-147	800280.19	1003715.88	4	kolík
31-148	800279.73	1003712.99	4	kolík
31-156	800327.92	1003688.27	4	kolík
31-157	800347.61	1003677.15	4	kolík
31-158	800357.41	1003671.64	4	kolík
31-160	800354.74	1003685.21	4	kolík
31-195	800344.28	1003652.89	4	kolík
31-203	800303.81	1003603.21	4	kolík
31-204	800284.92	1003644.01	4	kolík
31-206	800300.04	1003674.05	4	kolík
31-207	800291.89	1003692.94	4	kolík
31-208	800256.94	1003731.76	4	kolík
31-214	800299.14	1003766.02	4	kolík
31-216	800341.70	1003725.34	4	kolík
31-217	800351.26	1003710.46	4	kolík
31-218	800362.73	1003716.39	4	kolík
31-220	800346.05	1003731.69	4	kolík
31-457	800135.33	1003506.34	4	kolík
31-483	800293.69	1003439.48	4	kolík
31-701	800397.20	1003656.76	4	kolík
31-702	800389.80	1003662.14	4	kolík
31-703	800375.33	1003671.46	4	kolík
31-704	800397.91	1003668.37	4	sloupek plotu
70-1	800350.08	1003701.78	3	kolík
70-4	800289.34	1003715.23	3	kolík
70-5	800326.51	1003738.10	3	kolík
108-331	800193.10	1003572.02	8	kolík
108-333	800199.47	1003642.97	8	kolík
108-340	800217.52	1003549.74	8	kolík
108-343	800228.95	1003541.96	8	kolík
108-352	800236.45	1003646.44	8	kolík
108-384	800273.12	1003498.61	8	kolík
108-392	800280.06	1003718.58	8	kolík
108-396	800282.48	1003652.84	8	kolík
108-404	800285.89	1003591.96	8	kolík
108-413	800295.93	1003674.82	8	kolík
108-420	800300.26	1003756.09	8	kolík
108-422	800302.53	1003774.00	8	kolík
108-426	800306.28	1003440.79	8	kolík
108-437	800327.87	1003675.72	8	kolík
108-440	800331.87	1003738.24	8	kolík
108-470	800363.11	1003696.51	8	kolík
108-485	800393.60	1003694.51	8	kolík
108-491	800401.74	1003684.15	8	kolík
108-495	800405.86	1003674.70	8	kolík
108-496	800405.91	1003667.64	8	kolík
108-499	800409.89	1003658.88	8	kolík
108-501	800413.01	1003669.83	8	kolík
118-17	800337.55	1003805.43	8	kolík

Číslo bodu	Souřadnice pro zápis do KN Y	X	Kód kvality	Pozn.
24	800335.12	1003818.90	3	kolík
25	800330.28	1003815.70	4	kolík
26	800329.84	1003798.51	8	kolík
27	800361.19	1003780.46	3	kolík
28	800340.02	1003787.64	3	kolík
29	800336.85	1003784.36	3	kolík
30	800329.44	1003769.02	3	kolík
35	800346.15	1003760.31	3	kolík
37	800368.17	1003769.71	3	kolík
38	800367.47	1003765.52	3	kolík
39	800368.87	1003763.74	3	kolík
40	800372.65	1003762.98	3	kolík
41	800378.13	1003754.61	3	kolík
42	800376.90	1003742.82	3	kolík
43	800300.16	1003753.28	3	kolík
44	800292.77	1003743.49	3	kolík
45	800311.62	1003728.94	3	sloupek plotu
46	800322.88	1003735.87	3	kolík
47	800343.89	1003721.93	4	kolík
48	800326.68	1003722.38	3	kolík
49	800358.90	1003711.52	3	kolík
50	800385.11	1003715.13	3	kolík
52	800354.85	1003703.48	3	kolík
53	800319.41	1003709.11	3	kolík
54	800304.87	1003716.44	3	kolík
55	800266.77	1003726.16	4	kolík
56	800260.62	1003714.21	4	kolík
57	800394.52	1003684.55	3	sloupek plotu
58	800399.40	1003679.48	3	sloupek plotu
61	800414.90	1003668.66	3	kolík
62	800413.14	1003663.25	3	kolík
64	800401.60	1003671.31	8	kolík
66	800393.51	1003672.89	3	sloupek plotu
67	800383.03	1003670.41	4	kolík
68	800390.52	1003661.62	4	kolík
106	800362.65	1003679.93	4	kolík
108	800337.85	1003660.25	3	kolík
109	800331.28	1003657.90	3	kolík
110	800330.49	1003667.80	3	kolík
111	800325.60	1003669.68	3	kolík
112	800323.90	1003675.48	8	kolík
113	800323.39	1003687.63	3	kolík
114	800317.65	1003691.78	3	kolík
115	800297.50	1003693.73	3	kolík
117	800295.14	1003685.41	4	kolík
118	800303.79	1003680.35	3	kolík
119	800302.83	1003674.22	8	kolík
122	800293.70	1003671.18	8	kolík
123	800289.94	1003671.49	3	kolík
124	800284.67	1003674.75	3	kolík
125	800282.15	1003686.67	3	kolík
126	800273.78	1003686.05	3	kolík
127	800272.00	1003673.65	3	kolík
128	800266.00	1003670.37	3	kolík
129	800257.14	1003667.51	3	kolík
130	800243.45	1003658.49	3	kolík
131	800236.15	1003651.99	3	kolík
132	800232.40	1003646.06	8	kolík
133	800319.65	1003657.27	3	kolík
134	800297.58	1003652.96	3	kolík
135	800290.88	1003638.10	3	kolík
136	800234.71	1003634.68	3	kolík
137	800241.11	1003625.87	3	kolík
138	800249.69	1003621.03	3	kolík
139	800261.95	1003615.78	3	kolík
140	800269.25	1003607.04	3	kolík

Číslo bodu	Souřadnice pro zápis do KN Y	X	Kód kvality	Pozn.
141	800269.76	1003600.51	3	kolík
142	800266.38	1003593.89	3	kolík
143	800258.37	1003591.83	3	kolík
144	800233.94	1003601.14	3	kolík
145	800222.14	1003620.36	3	kolík
146	800214.75	1003595.50	3	kolík
147	800300.39	1003612.70	3	kolík
148	800297.38	1003605.23	3	kolík
151	800269.08	1003575.28	3	kolík
152	800260.07	1003571.43	3	kolík
153	800252.27	1003571.71	3	kolík
154	800234.31	1003575.54	3	kolík
155	800225.06	1003573.63	3	kolík
156	800222.03	1003564.48	3	kolík
157	800211.26	1003590.95	3	kolík
158	800207.86	1003583.51	3	kolík
159	800202.90	1003563.08	8	kolík
160	800205.38	1003552.22	3	kolík
161	800211.08	1003544.84	3	kolík
162	800244.59	1003554.57	3	kolík
163	800263.99	1003538.30	3	kolík
164	800267.64	1003547.04	3	kolík
165	800267.17	1003531.64	3	kolík
166	800266.54	1003514.16	3	kolík
167	800264.35	1003507.22	8	kolík
168	800223.75	1003537.61	3	kolík
169	800238.56	1003532.52	8	kolík
170	800246.58	1003524.65	8	kolík
171	800244.16	1003504.95	3	kolík
172	800205.17	1003521.53	3	kolík
173	800194.14	1003521.89	3	kolík
174	800189.43	1003518.88	3	kolík
175	800182.01	1003493.06	4	kolík
179	800218.09	1003490.90	3	kolík
180	800219.95	1003485.92	3	kolík
182	800232.25	1003486.57	3	kolík
183	800243.87	1003479.93	3	kolík
184	800259.92	1003486.01	3	kolík
185	800306.55	1003492.18	3	kolík
186	800311.54	1003460.20	3	kolík
187	800264.40	1003467.93	3	kolík
188	800244.32	1003474.30	3	kolík
189	800240.18	1003468.71	3	kolík
190	800236.96	1003467.27	3	kolík
191	800230.80	1003469.44	4	kolík
192	800228.50	1003467.80	4	kolík
195	800254.86	1003453.14	3	kolík
196	800260.81	1003459.12	3	kolík
202	800351.84	1003783.63	4	kolík
208	800396.19	1003691.21	8	kolík
210	800411.43	1003664.29	8	kolík
214	800345.94	1003664.96	4	kolík
215	800321.32	1003689.13	4	kolík
216	800299.94	1003611.58	4	kolík
217	800301.70	1003448.78	8	kolík
218	800262.93	1003718.70	4	kolík
219	800362.03	1003695.05	8	kolík
220	800350.69	1003706.27	4	kolík
221	800358.29	1003719.53	8	kolík
222	800358.21	1003720.53	4	kolík

Pozn.: Lomové body hranic pozemků jsou bezprostředně ohroženy stavební činností, proto jsou označeny pouze kolíky. Vlastník po dokončení výstavby zajistí jejich označení trvalým způsobem. Dle § 91 odst. 6 vyhlášky č.357/2013 Sb.

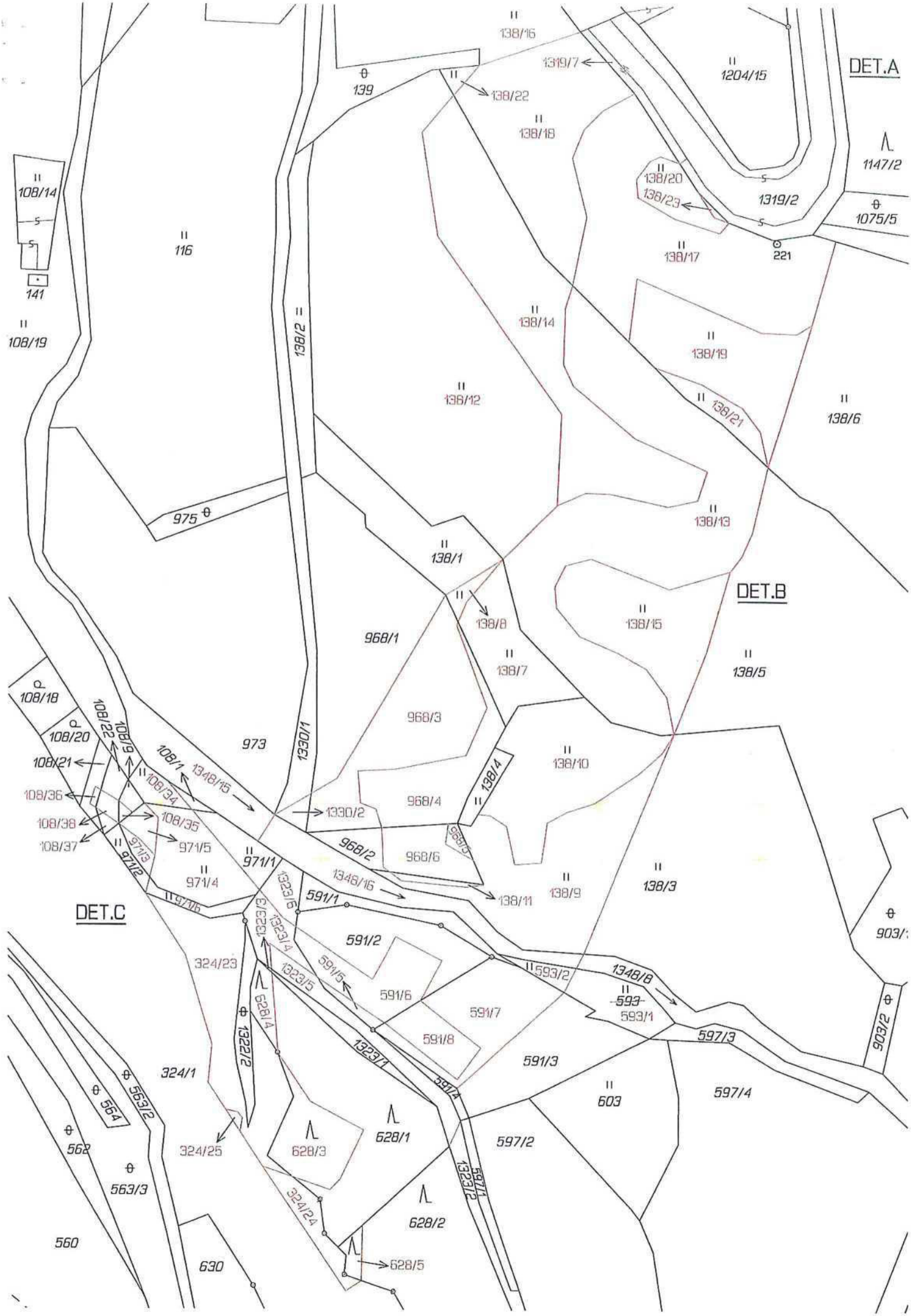
DET.A
DET.B
DET.C
138/16
1319/7
1204/15
139
138/22
138/18
1147/2
138/20
138/23
1319/2
1075/5
108/14
116
138/17
221
141
138/14
108/19
138/2
138/19
138/12
138/21
138/6
975
138/13
138/1
138/8
968/1
138/15
138/7
138/5
108/18
108/20
108/22
108/9
973
1330/1
968/3
108/21
108/1
1348/15
138/10
108/36
108/34
138/4
968/4
1330/2
108/38
108/35
108/37
971/3
971/5
968/2
968/6
968/5
971/2
971/1
971/4
1323/6
1348/16
138/11
138/9
138/3
591/1
971/6
DET.C
1323/3
1323/4
591/2
903/1
324/23
591/5
1323/5
593/2
1348/8
628/4
591/6
591/7
593
593/1
903/2
1322/2
591/8
597/3
1323/1
591/3
324/1
597/4
563/2
597/4
603
564
628/1
597/2
562
324/25
628/3
563/3
597/1
1323/2
324/24
628/2
560
630
628/5

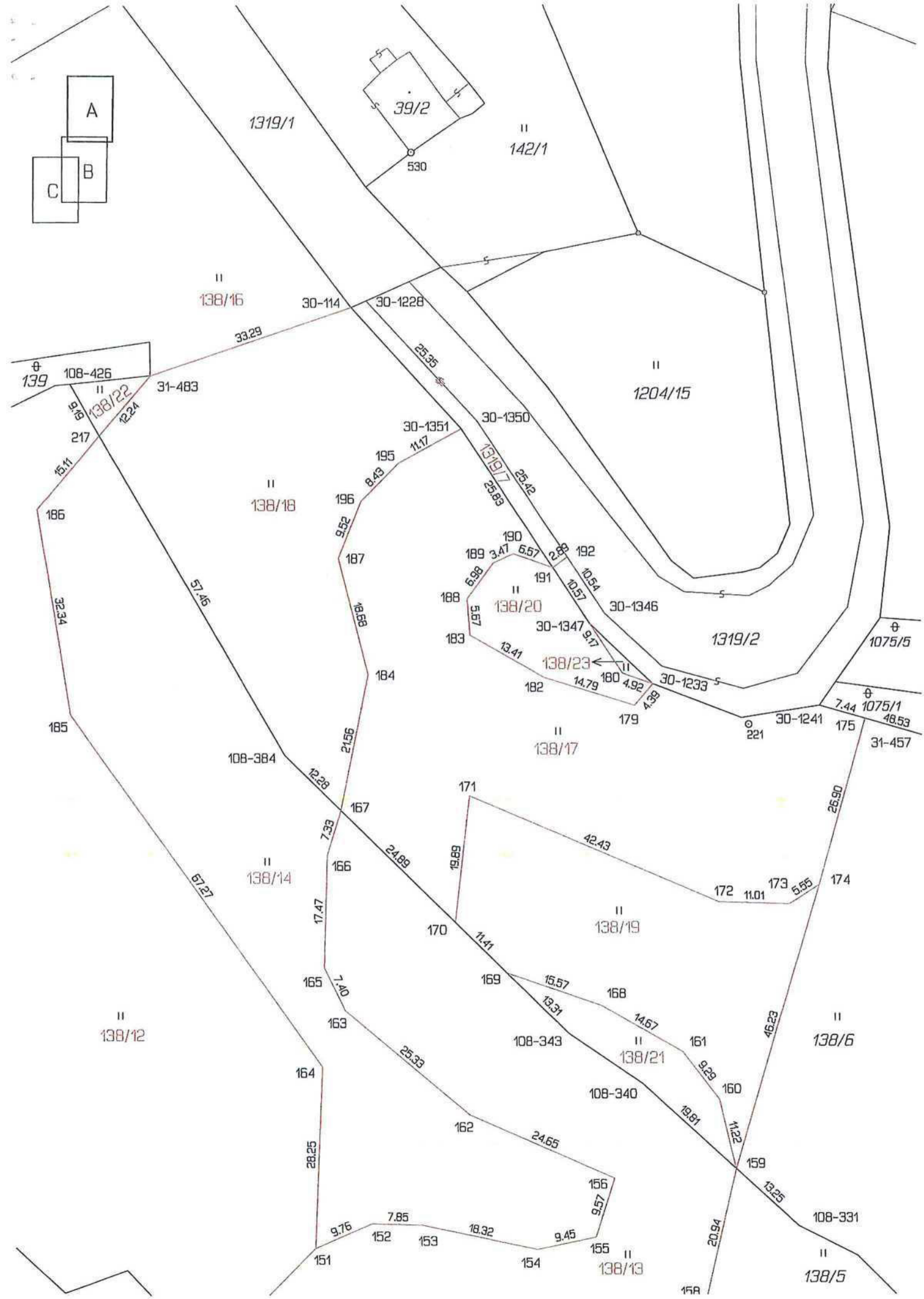
A
B
C
1319/1
39/2
530
142/1
138/16
30-114
30-1228
33.29
25.35
1204/15
139
108-426
31-483
138/22
9.19
12.24
217
30-1351
30-1350
11.17
195
8.43
1319/7
25.42
25.83
15.11
138/18
196
186
9.52
190
189
3.47
6.57
2.89
192
187
6.98
191
10.54
10.57
188
138/20
30-1346
57.46
32.34
18.68
5.67
30-1347
9.17
1319/2
1075/5
183
13.41
138/23
184
180
4.92
30-1233
182
14.79
4.39
1075/1
7.44
48.53
179
221
30-1241
175
31-457
185
21.56
138/17
108-384
12.28
171
26.90
167
7.33
42.43
24.89
19.89
166
138/14
172
11.01
173
5.55
174
67.27
17.47
138/19
170
11.41
165
7.40
169
15.57
168
13.31
14.67
46.23
138/12
163
108-343
138/21
161
138/6
25.33
9.29
164
160
108-340
19.81
162
11.22
24.65
28.25
159
156
13.25
9.57
108-331
7.85
9.76
152
153
18.32
9.45
20.94
155
151
154
138/13
138/5
158

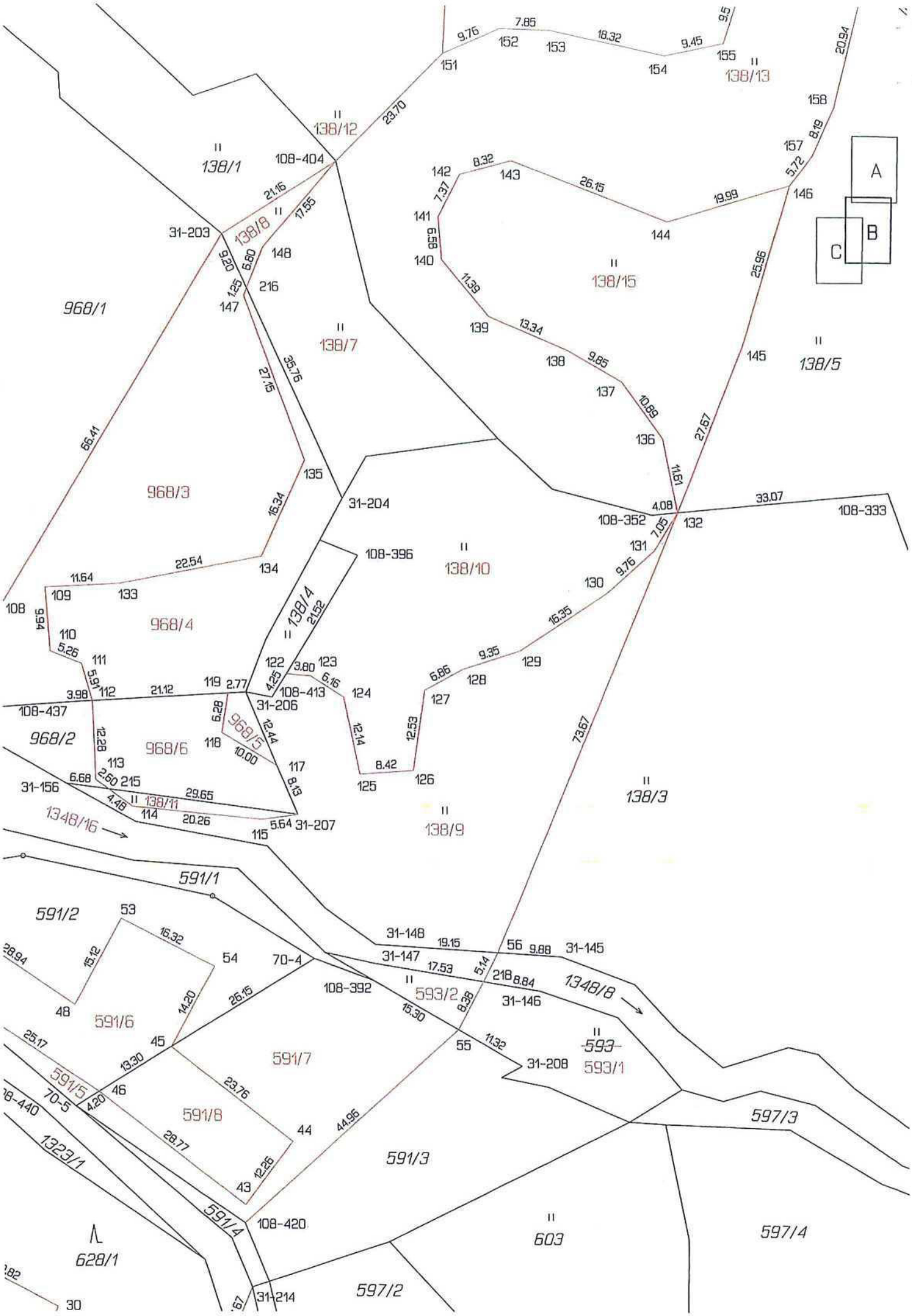
A
B
C
138/1
138/12
138/13
138/15
138/7
138/5
138/8
968/1
968/3
968/4
968/2
968/6
968/5
138/4
138/10
138/3
138/9
138/11
1348/16
1348/8
591/1
591/2
591/6
591/7
591/8
591/5
591/3
591/4
593/2
593/1
597/3
597/4
597/2
603
628/1
1323/1
108-404
31-203
108-396
31-204
108-352
108-333
108-413
31-206
108-437
31-156
31-207
31-148
31-147
31-145
31-146
31-208
108-392
108-420
31-214
70-4
70-5
108-440

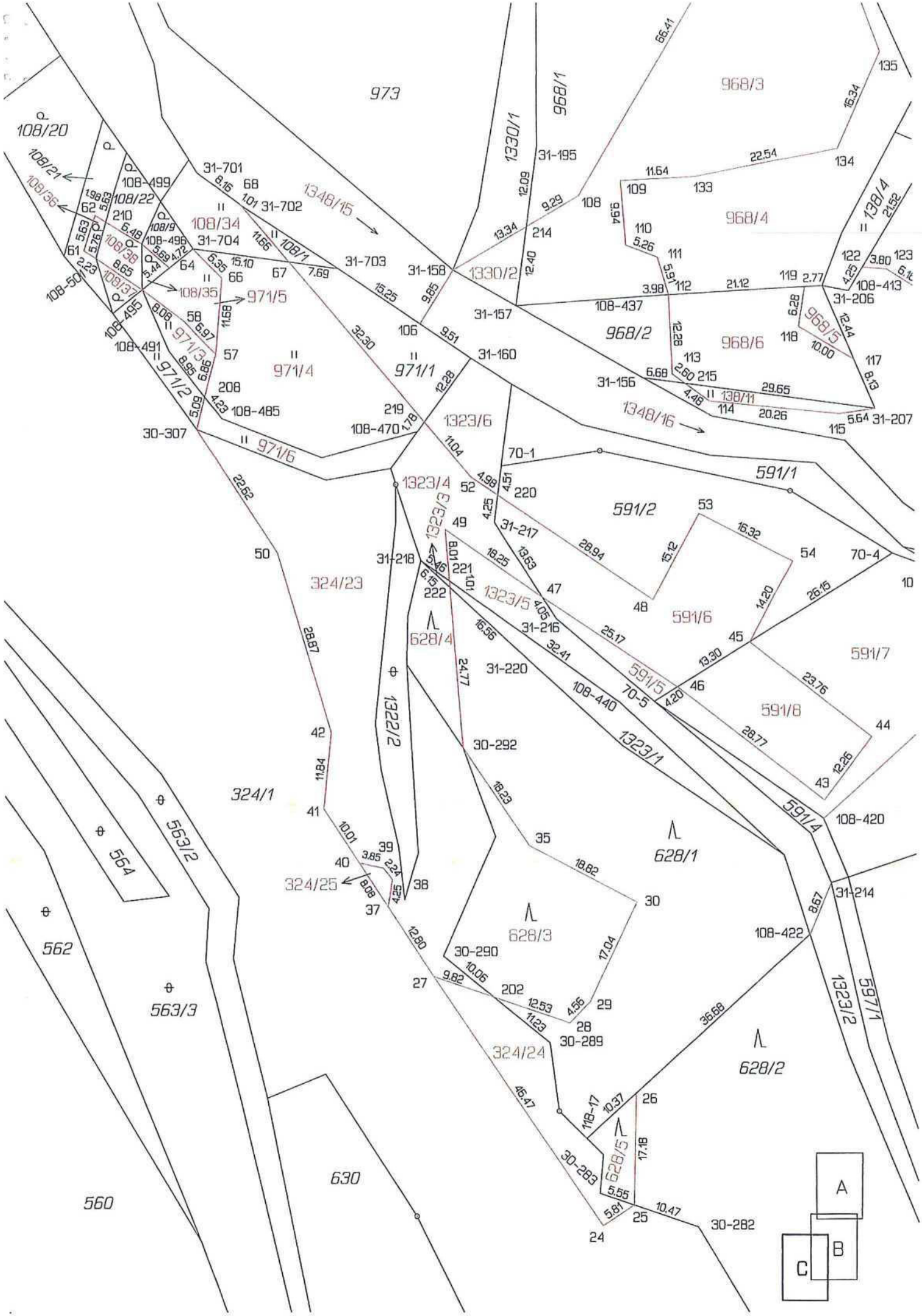
973
968/1
968/3
968/4
968/2
968/6
968/5
1330/1
1330/2
1348/15
1348/16
108/20
108/21
108/36
108/34
108/38
108/37
108/35
971/5
971/3
971/4
971/1
971/2
971/6
1323/6
1323/4
1323/3
1323/5
1323/1
1323/2
591/1
591/2
591/6
591/5
591/7
591/8
591/4
597/1
628/4
628/1
628/3
628/2
628/5
324/23
324/1
324/25
324/24
563/2
564
562
563/3
630
560
138/4
138/11
108-499
108/22
108/9
108-496
108-495
108-491
108-501
31-701
31-702
31-704
31-703
31-158
31-157
31-160
31-156
31-195
31-206
31-207
31-217
31-218
31-216
31-220
31-214
108-437
108-413
108-485
108-470
108-440
108-420
108-422
30-307
30-292
30-290
30-289
30-283
30-282
70-1
70-4
70-5
118-17