



KUJIP01ASUSR

Darovací smlouva

uzavřena níže uvedeného dne, měsíce a roku podle ustanovení § § 2055 a násl. zákona č. 89/2012 Sb., Občanský zákoník, mezi těmito účastníky

Kraj Vysočina

se sídlem v Jihlavě, Žižkova 1882/57, 587 33 Jihlava

zastoupený hejtnanem kraje MUDr. Jiřím Běhounkem

k podpisu pověřen Ing. Martin Kukla, náměstek hejtmána kraje pro oblast ekonomiky a majetku

IČ: 708 907 49

DIČ: CZ70890749

na straně dárce

5904/19

Město Chotěboř

Trčků z Lípy 69, 583 01 Chotěboř

zastoupené Ing. Tomášem Škarydem, starostou města

IČ: 00267538

na straně obdarovaného

t a k t o :

Článek I.

Dárce je mimo jiné vlastníkem pozemku KN par. č. 4559/2 – ostatní plocha, silnice v k. ú. Příjemky, které Katastrální úřad pro Vysočinu, Katastrální pracoviště Havlíčkův Brod vede na LV 123 pro k. ú. Příjemky, obec Chotěboř.

Na základě geometrického plánu číslo 238-117/2018, PGP-78/2019-601 byla z pozemku KN par. č. 4559/2 v k. ú. Příjemky oddělená část dle GP označená jako par. č. 4559/6.

Na základě geometrického plánu číslo 228-265/2017, PGP-1398/2017-601 byla z pozemku KN par. č. 4559/2 v k. ú. Příjemky oddělená část dle GP označená jako par. č. 4559/5.

Kraj Vysočina získal pozemek KN par. č. 4559/2 na základě Rozhodnutí Ministerstva dopravy a spojů ČR č. j. 3796/2001-KM-9 ze dne 10. 9. 2001, účinnost ke dni 01.10.2001 (Z-1221/2002-601). Zřizovací listinou ze dne 20. 12. 2001 – dodatkem č. 357 ze dne 15.9.2009 jej předal k hospodaření příspěvkové organizaci Kraje Vysočina s názvem Krajská správa a údržba silnic Vysočiny, příspěvková organizace.

Článek II.

Dárce touto smlouvou daruje následující pozemky v k. ú. Příjemky, obec Chotěboř

pozemek par. č. 4559/6 – ostatní plocha, ostatní komunikace o výměře 33 m²,
pozemek par. č. 4559/5 – ostatní plocha, ostatní komunikace o výměře 460 m²,

včetně všech součástí a příslušenství a se všemi právy a povinnostmi obdarovanému.

Pozemek par. č. 4559/6 je oddělený geometrickým plánem číslo 238-117/2018, PGP-78/2019-601, z pozemku KN par. č. 4559/2 v k. ú. Příjemky.

Pozemek par. č. 4559/5 je oddělený geometrickým plánem číslo 228-265/2017, PGP-1398/2017-601 z pozemku KN par. č. 4559/2 v k. ú. Příjemky.

Hodnota daru je dle účetní evidence, vedené majetkovým správcem Krajskou správou a údržbou silnic Vysočiny, příspěvkovou organizací, stanovena pro výše uvedené pozemky v této výši:

par. č. 4559/6 – ostatní plocha o výměře 33 m², v účetní hodnotě 3 300 Kč
par. č. 4559/5 – ostatní plocha o výměře 460 m², v účetní hodnotě 46 000 Kč

Obdarovaný s tímto darem souhlasí a výše uvedenou nemovité věci přebírá do svého výhradního vlastnictví.

Článek III.

Dárce prohlašuje, že pozemek KN par. č. 14559/2 v k. ú. Příjemky je dle aktuálního výpisu z LV 123 pro k. ú. Příjemky a obec Chotěboř, zatížený následujícími věcnými břemeny:

- Věcné břemeno zřízení a provozování stavby „Uliční vpust' č. 1 v Příjemkách na silnici III/34529“ a právo vstupu za účelem údržby a oprav rozsahu geom. Plánu č. 140-407/2005.
Oprávnění pro: Město Chotěboř, Trčků z Lípy 69, 583 01 Chotěboř, na základě Smlouvy o zřízení věcného břemene – bezúplatné ze dne 1.11.2005. Právní účinky vkladu práva ke dni 16.11.2005 (V-4438/2005-601).
- Věcné břemeno zřizování a provozování vedení stavby „Vodovodní přípojka k RD“ s právem vstupu za účelem údržby a provádění oprav stavby v rozsahu GP 160-89/2007 na dobu provozování stavby.
Oprávněný: Novotný Jaroslav, Zednická 1885, 583 01 Chotěboř, Zmeková Hana, Příjemky 71, 583 01 Chotěboř na základě Smlouvy o zřízení věcného břemene – úplatné ze dne 21.7.2008, právní účinky vkladu práva ke dni 5.8.2008 (V-4484/2008-601).
- Věcné břemeno zřizování a provozování vedení stavby „Podzemní el. vedení č. stavby IP-12-2000472“, vstupu za účelem údržby a provádění oprav stavby v rozsahu dle geom. plánu č. 159-44/2007.
Oprávnění pro: ČEZ Distribuce, a. s., Teplická 874/8, Děčín IV-Podmokly, 405 02 Děčín, na základě Smlouvy o zřízení věcného břemene – úplatné ze dne 6.8.2007, právní účinky vkladu práva ke dni 27.8.2007, výpis z obchodního rejstříku prokazujícího přeměnu obchodní společnosti fúzí a ohlášení ze dne 15.11.2010.

Dárce prohlašuje, že původní pozemek KN par. č. 4559/2 v k. ú. Příjemky není dle aktuálního výpisu z LV 123 pro k. ú. Příjemky, zatížený žádnými dalšími věcnými břemeny, služebnostmi, zástavními právy, ani jinými omezeními vlastnických práv, o kterých by dárce věděl, či mohl vědět.

Podpisem této smlouvy obdarovaný stvrzuje, že zná skutečný stav převáděných nemovitých věci a že s ním souhlasí.

Článek IV.

Obdarovaný nabyde vlastnické právo k převáděným pozemkům vkladem vlastnického práva do katastru nemovitostí s právními účinky k okamžiku podání návrhu na vklad. Vkladem nabývá veškerá práva a povinnosti s vlastnictvím převáděného pozemku spojená.

Smluvní strany se dohodly, že podání návrhu na vklad vlastnického práva do katastru nemovitostí provede dárce. Náklady spojené se vkladem darovací smlouvy do katastru nemovitostí uhradí obdarovaný.

Účastníci této smlouvy tímto navrhují Katastrálnímu úřadu pro Vysočinu, Katastrálnímu pracovišti Havlíčkův Brod zapsat na příslušný list vlastnictví pro k. ú. Příjemky a obec Chotěboř, kde je jako výhradní vlastník uvedený obdarovaný, nemovité věci dle článku II. této smlouvy.

Článek V.

Skutečnosti ve smlouvě blíže neupravené se řídí příslušnými ustanoveními občanského zákoníku.

Darovací smlouva se vyhotovuje ve třech stejnopisech, z nichž dárci a obdarovanému je určeno po jednom stejnopisu a jeden stejnopis je určený pro Katastrální úřad pro Vysočinu, Katastrální pracoviště Havlíčkův Brod pro založení do sbírky listin.

Článek VI.

Záměr darovat pozemek par. č. 4559/6, uvedený v článku II. smlouvy, byl v souladu s ustanovením § 18 odst. 1 zákona č. 129/2000 Sb., o krajích, v platném znění zveřejněn na úřední desce Krajského úřadu Kraje Vysočina ve dnech 4.4.2019 – 6.5.2019.

Záměr darovat pozemek par. č. 4559/5 byl v souladu s ustanovením § 18 odst. 1 zákona č. 129/2000 Sb., o krajích, v platném znění zveřejněn na úřední desce Krajského úřadu Kraje Vysočina ve dnech 14.12.2018 – 14.1.2019.

Darování pozemku par. č. 4559/6 do vlastnictví Města Chotěboř projednalo ve smyslu ustanovení § 36 písm. a) zákona č. 129/2000 Sb., o krajích, v platném znění Zastupitelstvo Kraje Vysočina dne 14.5.2019 a usnesením č. 0191/03/2019/ZK rozhodlo převést darem pozemek par. č. 4559/6 z vlastnictví Kraje Vysočina do vlastnictví Města Chotěboř.

Darování pozemku par. č. 4559/5 do vlastnictví Města Chotěboř projednalo ve smyslu ustanovení § 36 písm. a) zákona č. 129/2000 Sb., o krajích, v platném znění Zastupitelstvo Kraje Vysočina dne 29.1.2019 a usnesením č. 0028/01/2019/ZK rozhodlo převést darem pozemek par. č. 4559/5 z vlastnictví Kraje Vysočina do vlastnictví Města Chotěboř.

Článek VII.

Nabytí pozemků, uvedených v článku II. této darovací smlouvy, bylo schváleno v souladu s ustanovením § 85 písm. a) zákona o obcích, v platném znění, Zastupitelstvem Města Chotěboř dne 18.9.2019 na zasedání zastupitelstva, usnesením číslo 148/7/ZM/2019.

Článek VIII.

Tato smlouva nabývá platnosti dnem podpisu smluvními stranami.

Obdarovaný výslovně souhlasí se zveřejněním celého textu smlouvy včetně podpisů v informačním systému veřejné správy – Registru smluv.


Smluvní strany se dohodly, že zákonnou povinnost dle § 5 odst. 2 zákona č. 340/2015 Sb., o registru smluv, tj. zveřejnění textu smlouvy v informačním systému veřejné správy – Registru smluv, splní Kraj Vysočina.

Kupujícímu svědčí zákonné zmocnění (zákon číslo 89/2012 Sb., občanský zákoník, v platném znění, zákon číslo 129/2000 Sb., o krajích, v platném znění, ke shromažďování, nakládání a zpracovávání osobních údajů v souvislosti s uzavřením této smlouvy.

Účastníci této smlouvy po jejím přečtení prohlašují, že souhlasí s jejím obsahem, dále, že byla sepsána dle jejich pravé a svobodné vůle, nikoliv v tísni a za nápadně nevýhodných podmínek. Na důkaz toho připojují své podpisy.

V Chotěboři dne 23. 09. 2019

V Jihlavě dne 27. 09. 2019



Ing. Tomáš Škaryd
starosta města


Kraj Vysočina
Žižkova 57, 587 33 Jihlava

56



Ing. Martin Kukla
náměstek hejtmána kraje pro oblast
ekonomiky a majetku

Podle ověřovací knihy Krajského úřadu Kraje Vysočina

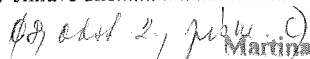
poř. č. vidimace 207/2019/081

tento/tato úplný/á - částečný/á - opis/kopie, obsahující 4 stran
souhlasí doslovně s předloženou listinou, z níž byl/a pořízen/a a tato listina je

- prvopisem
- ověřenou vidimovanou listinou
- listinou, která je výstupem z autorizované konverze dokumentů
- opisem nebo kopií pořízenou ze spisu
- stejnopisem písemného vyhotovení rozhodnutí nebo výroku rozhodnutí, obsahujícím 1 stran.

Listina, z níž je vidimovaná listina pořízena, obsahuje/neobsahuje viditelný zajišťovací prvek, jenž je součástí obsahu právního významu této listiny.

V Jihlavě dne 30. 09. 2019 Ab



Martina Vávrová



VÝKAZ DOSAVADNÍHO A NOVÉHO STAVU ÚDAJŮ KATASTRU NEMOVITOSTÍ

Dosavadní stav				Nový stav											
Označení pozemku parcelním číslem	Výměra parcely		Druh pozemku	Označení pozemku parcelním číslem	Výměra parcely		Druh pozemku	Typ stavby	Způsob určení výměr	Porovnání se stavem evidence právních vztahů					
	ha	m ²	Způsob využití		ha	m ²	Způsob využití	Způsob využití		Díl přechází z pozemku označeného v		Číslo listu vlastnictví	Výměra dílu		Označení dílů
										katastru nemovitostí	dřívější poz. evidencí		ha	m ²	
2682	2	11	zahrada	2682/1	1	99	zahrada		0	2682		224	1	99	
				2682/2		12	ostat.kom		0	2682		224		12	
2686/2	11	97	travní p.	2686/2		94	travní p.		0	2686/2		139	11	94	
				2686/3		3	ostat.kom		2	2686/2		139		3	
2687	12	85	zahrada	2687/1		65	zahrada		0	2687		141	12	65	
				2687/2		20	ostat.kom		0	2687		141		20	
2693	5	85	zahrada	2693/1		36	zahrada		0	2693		48	5	36	
				2693/2		49	ostat.kom		0	2693		48		49	
4559/2	1	64	silnice	4559/2	1	09	silnice		0	4559/2		123	1	09	
				4559/5		60	ostat.kom		0	4559/2		123		60	
st. 2688/2	9	25	zast.pl.	st. 2688/2		01	zast.pl.	č.p.47 rod.dům	0	st.2688/2		141	9	01	
				4708		24	ostat.kom		0	st.2688/2		141		24	
2684/1	5	24	zahrada	2684/1		24	zahrada		0			11			
4562/1	26	83	ostat.kom	4562/1		83	ostat.kom		0			10001			
4563		92	neplod.půda	4563		92	ostat.kom		0			10001			
st. 2683/1	14	01	zast.pl.	st. 2683/1		01	zast.pl.	bez č.p. zem.stav	0			224			

Zpřesnění geometrického a polohového určení pozemků podle § 50 odst. 1 písm. a) katastrálního zákona navržené v tomto geometrickém plánu lze v katastru nemovitostí provést jen na základě souhlasného prohlášení podle § 84 odst. 8 katastrální vyhlášky.

GEOMETRICKÝ PLÁN	Geometrický plán ověřil úředně oprávněný zeměměřický inženýr	Stejnopis ověřil úředně oprávněný zeměměřický inženýr
pro rozdělení pozemku a průběh vytyčené nebo vlastníky zpřesněné hranice pozemků	Jméno, Příjmení: Ing. Jaroslav Karel	Jméno, Příjmení: Ing. Jaroslav Karel
	Číslo položky seznamu úředně oprávněných zeměměřických inženýrů: 2641 / 13	Číslo položky seznamu úředně oprávněných zeměměřických inženýrů: 2641 / 13
	Dne: 27. října 2017 Číslo: 372 / 2017	Dne: 3. listopadu 2017 Číslo: 309 / 2017
	Náležitosti a přesnosti odpovídá právním předpisům.	Tento stejnopis odpovídá geometrickému plánu v elektronické podobě uloženému v dokumentaci katastrálního úřadu.
	Zhotovil: Geoperfect s.r.o. Nádražní 226 582 91 Světlá nad Sázavou	Katastrální úřad souhlasí s očišlováním parcel.
Číslo plánu: 228 – 265/2017	KÚ pro Vysočinu KP Havlíčkův Brod Ing. Jaroslav Beránek PGP-1398/2017-601 2017.11.02 15:11:37 CET	
Okres: Havlíčkův Brod		
Obec: Chotěboř		
Kat. území: Příjemky		
Mapový list: Chotěboř 2-8/34		
Dosavadním vlastníkům pozemku byla poskytnuta možnost seznámit se v terénu s průběhem navrhovaných nových hranic, které byly označeny předepsaným způsobem: viz.seznam souřadnic		

VÝKAZ DOSAVADNÍHO A NOVÉHO STAVU ÚDAJŮ KATASTRU NEMOVITOSTÍ

Dosavadní stav				Nový stav													
Označení pozemku parcelním číslem	Výměra parcely			Druh pozemku Způsob využití	Označení pozemku parcelním číslem	Výměra parcely			Druh pozemku Způsob využití	Typ stavby Způsob využití	Způsob určení výměr	Porovnání se stavem evidence právních vztahů					
	ha	m ²				ha	m ²					Díl přechází z pozemku označeného v		Číslo listu vlastnictví	Výměra dílu		Označení dílu
												katastru nemovitostí	dřívější poz. evidenci		ha	m ²	
st. 2685	4	99		zast.pl.	st. 2685	4	99		zast.pl.	č.p.45 rod.dům	0			11			
st. 2688/1	3	17		zast.pl.	st. 2688/1	3	17		zast.pl.	č.p.48 rod.dům	0			48			
	2	61	88			2	61	88									

Výkaz údajů o bonitovaných půdně ekologických jednotkách (BPEJ) k parcelám nového stavu

Parcelní číslo podle		Kód BPEJ	Výměra		BPEJ na dílu parcely	Parcelní číslo podle		Kód BPEJ	Výměra		BPEJ na dílu parcely
katastru nemovitostí	zjednodušené evidence		ha	m ²		katastru nemovitostí	zjednodušené evidence		ha	m ²	
2682/1		83401		6		2687/1		83401	10	03	
		83404	1	18				83404	2	62	
		85001		75					12	65	
2684/1		83401	1	99		2693/1		83404	4	21	
			5	24				85001	1	15	
2686/2		83401	11	94					5	36	

Seznam souřadnic (S-JTSK):
 Souřadnice pro zápis do KN

Číslo bodu	Y	X	kk	Poznámka
1	656694.42	1097930.41	3	obrubník
2	656693.79	1097930.29	3	obrubník
3	656692.86	1097929.97	3	obrubník
4	656692.39	1097929.69	3	obrubník
5	656691.62	1097929.11	3	obrubník
6	656690.90	1097928.41	3	obrubník
7	656689.69	1097926.82	3	obrubník
9	656688.55	1097925.13	3	obrubník
10	656687.53	1097923.44	3	obrubník
11	656683.18	1097915.09	3	obrubník
12	656671.07	1097891.45	3	obrubník
13	656653.93	1097857.87	3	obrubník
14	656650.51	1097851.30	3	obrubník
15	656649.02	1097848.71	3	obrubník
16	656646.85	1097845.36	3	obrubník
17	656644.19	1097841.76	3	obrubník
18	656643.23	1097840.61	3	obrubník
19	656639.75	1097837.04	3	obrubník
20	656635.99	1097833.81	3	obrubník
21	656631.98	1097830.88	3	obrubník
22	656626.84	1097827.78	3	obrubník
23	656623.19	1097826.14	3	obrubník
24	656619.50	1097824.67	3	obrubník
25	656616.65	1097823.76	3	obrubník
26	656591.48	1097817.55	3	obrubník
27	656588.58	1097816.77	3	obrubník
28	656584.77	1097815.62	3	obrubník
29	656580.97	1097814.30	3	obrubník
30	656578.17	1097813.20	3	obrubník
31	656575.42	1097811.99	3	obrubník
32	656572.70	1097810.75	3	obrubník
33	656570.02	1097809.37	3	obrubník
34	656567.39	1097807.90	3	obrubník
35	656564.55	1097806.20	3	obrubník
36	656561.20	1097804.06	3	obrubník
37	656557.83	1097801.79	3	obrubník
38	656555.75	1097800.26	3	obrubník
39	656553.42	1097798.36	3	obrubník
40	656551.16	1097796.39	3	obrubník
41	656548.97	1097794.34	3	obrubník
42	656546.83	1097792.24	3	obrubník
43	656543.77	1097788.95	3	obrubník
44	656538.76	1097783.23	3	obrubník
45	656536.26	1097780.31	3	obrubník
46	656534.29	1097777.80	3	hřeb
47	656537.22	1097776.63	8	hřeb
48	656539.76	1097780.64	3	sl.plotu
49	656558.49	1097800.05	3	sl.plotu
50	656564.93	1097803.87	3	sl.plotu
51	656559.93	1097800.93	3	sl.plotu
52	656575.97	1097810.49	3	sl.plotu
53	656576.54	1097810.88	3	obrubník
54	656577.31	1097811.34	3	obrubník
55	656578.04	1097811.70	3	obrubník
56	656599.01	1097816.57	3	plot-hřeb
57	656578.86	1097812.11	3	obrubník
58	656585.18	1097813.02	3	sl.plotu
59	656594.74	1097815.48	3	sl.plotu
60	656599.96	1097816.81	3	sl.plotu
61	656625.31	1097823.23	3	sl.plotu
62	656637.32	1097832.25	3	sl.plotu
63	656640.49	1097835.18	3	sl.plotu
64	656644.80	1097839.67	3	sl.plotu
65	656651.08	1097847.44	3	sl.plotu
66	656654.25	1097851.21	3	sl.plotu
67	656656.57	1097856.00	3	sl.plotu
68	656664.37	1097872.00	3	sl.plotu
69	656669.66	1097882.50	3	sl.plotu
70	656677.82	1097898.26	3	sl.plotu
71	656674.83	1097893.03	3	sl.plotu
72	656686.88	1097914.11	3	sl.plotu
73	656689.47	1097918.11	3	sl.plotu
74	656697.00	1097928.44	3	sl.plotu
75	656585.06	1097813.19	3	roh budovy
76	656648.21	1097843.88	3	sl.plotu
80	656580.61	1097810.42	3	budova-obrubník
81	656624.54	1097824.20	3	hřeb
83	656629.00	1097826.07	3	sl.plotu
212-50	656577.70	1097808.61	8	budova
212-3378	656695.61	1097930.07	8	doč.stabilizace
212-3379	656694.89	1097930.92	8	doč.stabilizace
212-3658	656598.44	1097817.32	8	doč.stabilizace
212-3751	656541.88	1097774.83	8	doč.stabilizace
212-3768	656535.01	1097777.48	8	hřeb

VÝKAZ DOSAVADNÍHO A NOVÉHO STAVU ÚDAJŮ KATASTRU NEMOVITOSTÍ														
Dosavadní stav				Nový stav										
Označení pozemku parc. číslem	Výměra parcely		Druh pozemku Způsob využití	Označení pozemku parc. číslem	Výměra parcely		Druh pozemku Způsob využití	Typ stavby Způsob využití	Zpús. určení výměr	Porovnání se stavem evidence právních vztahů				
	ha	m ²			ha	m ²				Díl přechází z pozemku označeného v katastru nemovitostí	Číslo listu vlastnictví	Výměra dílu		Označení dílu
										katastru nemovitostí	dřívější poz. evidenci	ha	m ²	
st.63	3	82	zast. pl.	st.63	3	78	zast. pl.	E.p.19 rod.dom.	0	st.63		44	3	78
343	14	86	zahradka	343/1	14	61	zahradka		0	343		44	14	61
				343/2		29	ostat.pl. ostat.komunikace		2	st.63		44		4
										343		44		25
														29
4559/2	1	64	ostat.pl. silnice	4559/2	1	64	ostat.pl. silnice		0	4559/2		123	1	64
				4559/6		33	ostat.pl. ostat.komunikace		2	4559/2		123		33
	1	83			1	83								


Výkaz údajů o bonitovaných půdně ekologických jednotkách (BPEJ) k parcelám nového stavu											
Parcelní číslo podle		Kód BPEJ	Výměra		BPEJ na dílu parcely	Parcelní číslo podle		Kód BPEJ	Výměra		BPEJ na dílu parcely
katastru nemovitostí	zjednodušené evidence		ha	m ²		katastru nemovitostí	zjednodušené evidence		ha	m ²	
343/1		85001	14	61							

Seznam souřadnic (S-JTSK)

Číslo bodu Souřadnice pro zápis do KN
Y X Kód kv. Poznámka

k.ú. Příjemky (735981)

139-83	656921.46	1098405.09	3	obrubník
212-2419	656953.17	1098386.07	8	kolík
212-2486	656940.83	1098392.41	8	kolík
1	656927.99	1098369.43	3	obrubník
2	656929.57	1098369.63	3	sloupek plotu
3	656923.25	1098405.28	3	sloupek plotu
5	656926.93	1098384.53	8	mezník
6	656926.15	1098388.95	8	hřeb

GEOMETRICKÝ PLÁN pro rozdělení pozemku, výtčení hranice pozemku	Geometrický plán ověřil úředně oprávněný zeměměřický inženýr:		Stejnopis ověřil úředně oprávněný zeměměřický inženýr:	
	Jméno, příjmení:	Ing. Karel Vodička	Jméno, příjmení:	Ing. Karel Vodička
	Číslo položky seznamu úředně oprávněných zeměměřických inženýrů:	960/1995	Číslo položky seznamu úředně oprávněných zeměměřických inženýrů:	960/1995
	Dne:	15. ledna 2019	Číslo:	108/2018
Náležitostmi a přesností odpovídá právním předpisům.		Tento stejnopis odpovídá geometrickému plánu v elektronické podobě uloženému v dokumentaci katastrálního úřadu.		
Vyhotovitel: Ing. Vodička Karel, Geodézie Na Losích 3564 58001 Havlíčkův Brod tel: 602650133 geo.hb@iol.cz	Katastrální úřad souhlasí s očíslováním parcel.		Ověření stejnopisu geometrického plánu v listinné podobě.	
Číslo plánu: 238-117/2018	KÚ pro Vysočinu KP Havlíčkův Brod Ing. Jaroslav Beránek PGP-78/2019-601 2019.01.21 08:38:05 CET			
Okres: Havlíčkův Brod				
Obec: Chotěboř				
Kat. území: Příjemky				
Mapový list: Chotěboř 2-9/11				
Dosavadním vlastníkům pozemků byla poskytnuta možnost seznámit se v terénu s průběhem navrhovaných nových hranic, které byly označeny předepsaným způsobem:				
plotovými sloupky, mezníkem, hřebem, obrubníkem				

