



SMLOUVA O UZAVŘENÍ BUDOUCÍ SMLOUVY O ZŘÍZENÍ SLUŽEBNOSTI

uzavřená níže uvedeného data podle ustanovení § 1785 a násl. zákona č. 89/2012, občanský zákoník, v platném znění, a ve smyslu ustanovení § 104 odst. 3 zákona č. 127/2005 Sb., o elektronických komunikacích a o změně některých souvisejících zákonů mezi těmito smluvními stranami:

Město Hodonín

sídlo: Masarykovo nám. 53/1, Hodonín, PSČ 695 35

zastoupené Liborem Střechou, starostou

IČ 00284891

jako budoucí povinný ze služebnosti, dále jen „povinný“

a

Česká telekomunikační infrastruktura a. s.

sídlo: Olšanská 2681/6, Praha 3-Žižkov, PSČ 130 00

IČ 040 84 063

DIČ CZ04084063

zapsaná v obchodním rejstříku vedeném Městským soudem v Praze, odd. B, vložka 20623

bankovní spojení: [REDACTED]

číslo účtu: [REDACTED]

zastoupená na základě plné moci ze dne 5. 6. 2019 společností

K.V.Z. spol. s r. o.

sídlo: Mokrý II 386, Zlín-Mladcová, PSČ 760 01

IČ 005 46 178

DIČ CZ00546178

zapsaná v obchodním rejstříku vedeném Krajským soudem v Brně, odd. C, vložka 106

zastoupená na základě plné moci [REDACTED]

jako budoucí oprávněný ze služebnosti, dále jen „oprávněný“

za těchto podmínek:

I.

Prohlášení smluvních stran

1. Povinný je vlastníkem pozemku p. č. 3203/1 v k. ú. Hodonín. Pozemek je zapsán v katastru nemovitostí pro k. ú. Hodonín u Katastrálního úřadu pro Jihomoravský kraj, Katastrálního pracoviště Hodonín na listu vlastnictví č. 10001 – Město Hodonín (taktéž „služebný pozemek“).
2. Oprávněný je oprávněn vykonávat komunikační činnosti ve smyslu ustanovení § 7 zákona č. 127/2005 Sb., o elektronických komunikacích a o změně některých souvisejících zákonů. Oprávněný ze služebnosti bude realizovat stavbu zařízení veřejné telekomunikační sítě a podzemního komunikačního vedení veřejné komunikační sítě, která je stavbou pod označením „RVDSL1945_M_B_HODO8-HODO1HR_NN“.

II.

Zřízení služebnosti a podmínky jejího zřízení

1. Obě smluvní strany se dohodly, že do jednoho roku od předložení geometrického plánu pro vymezení rozsahu věcného břemene oprávněným povinnému spolu uzavřou smlouvu o zřízení služebnosti (dále jen „smlouva o zřízení služebnosti“), podle které povinný zřídí ve prospěch oprávněného služebnost spočívající v právu užívání části pozemku p. č.

3203/1 v k. ú. Hodonín za účelem umístění, provozu, údržby a oprav zařízení veřejné telekomunikační sítě a elektrické přípojky (služebnost ve smyslu § 104 zákona č. 127/2005 Sb.). Umístění zařízení veřejné telekomunikační sítě a elektrické přípojky je vyznačeno v kopii situačního plánu, která je nedílnou součástí této smlouvy.

2. Část výše uvedeného pozemku, která bude dotčena služebností uvedenou v tomto článku v odstavci 1. (dále jen „předmětná část pozemku“), bude přesně vymezena v geometrickém plánu. Smluvní strany se dohodly, že oprávněný dodá povinnému geometrický plán ve třech vyhotoveních, a to nejpozději do dvou let od uzavření této smlouvy. Konec lhůty dvou let připadá na den, který se číslem shoduje se dnem, od kterého se lhůta počítá, to je od data podpisu této smlouvy. Oprávněný se zavazuje, že spolu s geometrickým plánem zajistí u zpracovatele geometrického plánu výpočet délky elektrické přípojky v běžných metrech, aby bylo možné stanovit úplatu za zřízení služebnosti.
3. Smluvní strany se dohodly, že rozsah služebnosti bude vyznačen v geometrickém plánu dodaném oprávněným v šíři 0,25 m na obě strany od osy elektrické přípojky.
4. Oprávněný se zavazuje, že umístění zařízení veřejné telekomunikační sítě a elektrické přípojky bude v souladu s normovými požadavky na křížení se stávajícím kabelovým vedením veřejného osvětlení a souběh sítí a požadavky správce veřejného osvětlení.

III.

Úplata za zřízení služebnosti a další ujednání

1. Smluvní strany se dohodly, že služebnost uvedenou v článku II. odstavci 1. této smlouvy zřídí povinný ve prospěch oprávněného po dobu existence zařízení veřejné telekomunikační sítě a elektrické přípojky, a to úplatně za jednorázovou úplatu 200 Kč/započatý bm (slovy: dvě stě korun českých za každý započatý běžný metr) elektrické přípojky uložené pod povrchem předmětné části pozemku a 500 Kč/ks (slovy: pět set korun českých za jeden kus) zařízení veřejné telekomunikační sítě umístěného na předmětné části pozemku. K celkové vypočtené úplatě bude připočtena daň z přidané hodnoty dle platné právní úpravy v době uzavření smlouvy o zřízení služebnosti.
2. Smluvní strany se dohodly, že výše uvedená úplata za zřízení služebnosti bude splatná do 60 dnů od vystavení zálohové faktury oprávněnému na účet povinného. Po zaplacení výše uvedené úplaty bude oprávněnému vystaven povinným daňový doklad. Zálohová faktura a daňový doklad budou obsahovat náležitosti stanovené platnými právními předpisy, číslo SAP a název akce a budou doručeny na adresu sídla oprávněného uvedenou v záhlaví této smlouvy. Nebudou-li doklady obsahovat výše uvedené náležitosti, je oprávněný oprávněn je vrátit k opravě či doplnění.
3. Smluvní strany se dohodly, že oprávněný je povinen uhradit povinnému všechny prokázané náklady spojené se zřízením služebnosti, a to současně s úplatou za zřízení služebnosti.
4. Smluvní strany se dohodly, že ve smlouvě o zřízení služebnosti bude sjednáno právo povinného odstoupit od smlouvy, pokud oprávněný nezaplatí úplatu nebo náklady spojené se zřízením služebnosti ve sjednané lhůtě, a to byť i nepatrnou část úplaty nebo nákladů. Toto právo může být povinným uplatněno kdykoliv po dobu, po kterou bude oprávněný v prodlení s plněním závazku.
5. Nesplní-li oprávněný své závazky uvedené v odstavci 1., 2. a 4. článku II., sjednávají smluvní strany pro tento případ smluvní pokutu, a to za nesplnění každého z uvedených závazků, ve výši 4.000 Kč (slovy: čtyřtisíce korun českých) splatnou do jednoho měsíce od doručení písemné výzvy povinným. Tímto ujednáním o smluvní pokutě není dotčen nárok povinného na náhradu škody. Smluvní pokuta se započítává do výše náhrady škody.

6. Právo služebnosti, které bude sjednáno ve smlouvě o zřízení služebnosti, nabude oprávněný vkladem tohoto práva do katastru nemovitostí podle smlouvy o zřízení služebnosti.
7. Veškerá práva a povinnosti vyplývající z této smlouvy přechází v plném rozsahu i na právní nástupce stran této smlouvy.
8. Smluvní strany se dohodly, že návrh na vklad práva odpovídajícího shora uvedené služebnosti podle smlouvy o zřízení služebnosti podá na katastrální úřad povinný, a to až po zaplacení úplaty dohodnuté v tomto článku v odstavci 1. a nákladů dle odstavce 3. tohoto článku. Správní poplatek za vklad práva odpovídajícího služebnosti uhradí oprávněný.
9. Povinný prohlašuje, že právo odpovídající služebnosti za výše uvedených podmínek ve prospěch oprávněného zřídí. Oprávněný prohlašuje, že právo odpovídající služebnosti za výše dohodnutých podmínek přijme.
10. Podpisem této smlouvy uděluje povinný oprávněnému souhlas s umístěním a provedením stavby zařízení veřejné telekomunikační sítě a elektrické přípojky na předmětné části pozemku, a dále se vstupem na pozemek uvedený v článku I. odstavci 1. této smlouvy za účelem jejich vybudování.
11. Obě smluvní strany se dohodly, že bude-li chtít povinný provést v ochranném pásmu veřejné komunikační sítě výsadbu porostů, předloží oprávněnému tento písemný záměr včetně grafického znázornění a přesného výčtu použitých rostlin ke schválení. Oprávněný se zavazuje posoudit předloženou žádost nejen v souladu s ustanovením § 102 zákona č. 127/2005 Sb. v platném znění, ale i z pohledu předpokládaného vlivu použitých rostlin na bezpečný a spolehlivý chod veřejné komunikační sítě, ochranu života a zdraví osob a zvířat, ochranu majetku a na zajištění přístupu k veřejné komunikační síti. Bude-li předložená žádost nedostatečná, vyměňuje si oprávněný právo požádat povinného o doplnění žádosti a povinný se zavazuje chybějící podklady doplnit. V opačném případě nebude žádost posouzena a záměr povinného bude zamítnut.

IV.

Povinnosti a odpovědnost oprávněného

1. Smluvní strany sjednávají povinnost oprávněného uvést služební pozemek a jiný majetek nacházející se na tomto pozemku po umístění zařízení veřejné telekomunikační sítě a elektrické přípojky do původního stavu.
2. Odpovědnost oprávněného za případné škody způsobené povinnému na služebném pozemku a na jiném majetku povinného nacházejícím se na tomto pozemku při výkonu práva odpovídajícího služebnosti, stejně jako rozsah a způsob jejich úhrady se řídí příslušnými obecně závaznými právními předpisy.

V.

Schvalovací doložka

Tuto smlouvu o budoucí smlouvě o zřízení služebnosti schválila Rada města Hodonína na své schůzi dne 3.9.2019 usnesením č. 1333.

VI.

Závěrečná ujednání


1. V případě, že stavba uvedená v článku I. v odstavci 2. této smlouvy nebude z jakýchkoliv důvodů realizována do pěti let od podpisu této smlouvy nebo pokud služební pozemek nebude zařízením veřejné telekomunikační sítě a elektrickou přípojkou dotčen, nejsou smluvní strany výše uvedenými závazky vázány.
2. Právní vztahy touto smlouvou neupravené se řídí příslušnými ustanoveními zákona č. 89/2012 Sb., občanský zákoník, v platném znění.

3. Účastníci této smlouvy po jejím přečtení prohlašují, že souhlasí s jejím obsahem, že byla sepsána na základě pravdivých údajů a jejich vážné a svobodné vůle. Na důkaz toho připojují své podpisy.
4. Tuto smlouvu lze měnit pouze písemně, řádně očíslovanými dodatky, jako dodatky výslovně označenými a oboustranně podepsanými.
5. Tato smlouva bude zveřejněna v Registru smluv vedeném Ministerstvem vnitra České republiky. Zveřejnění smlouvy zajistí povinný.
6. Tato smlouva je vyhotovena ve 3 stejnopisech, z toho povinný obdrží 2 stejnopisy a oprávněný 1 stejnopis. Všechna vyhotovení mají platnost originálu.


V Hodoníně dne 23. 09. 2019

V Brně dne 10. 09. 2019

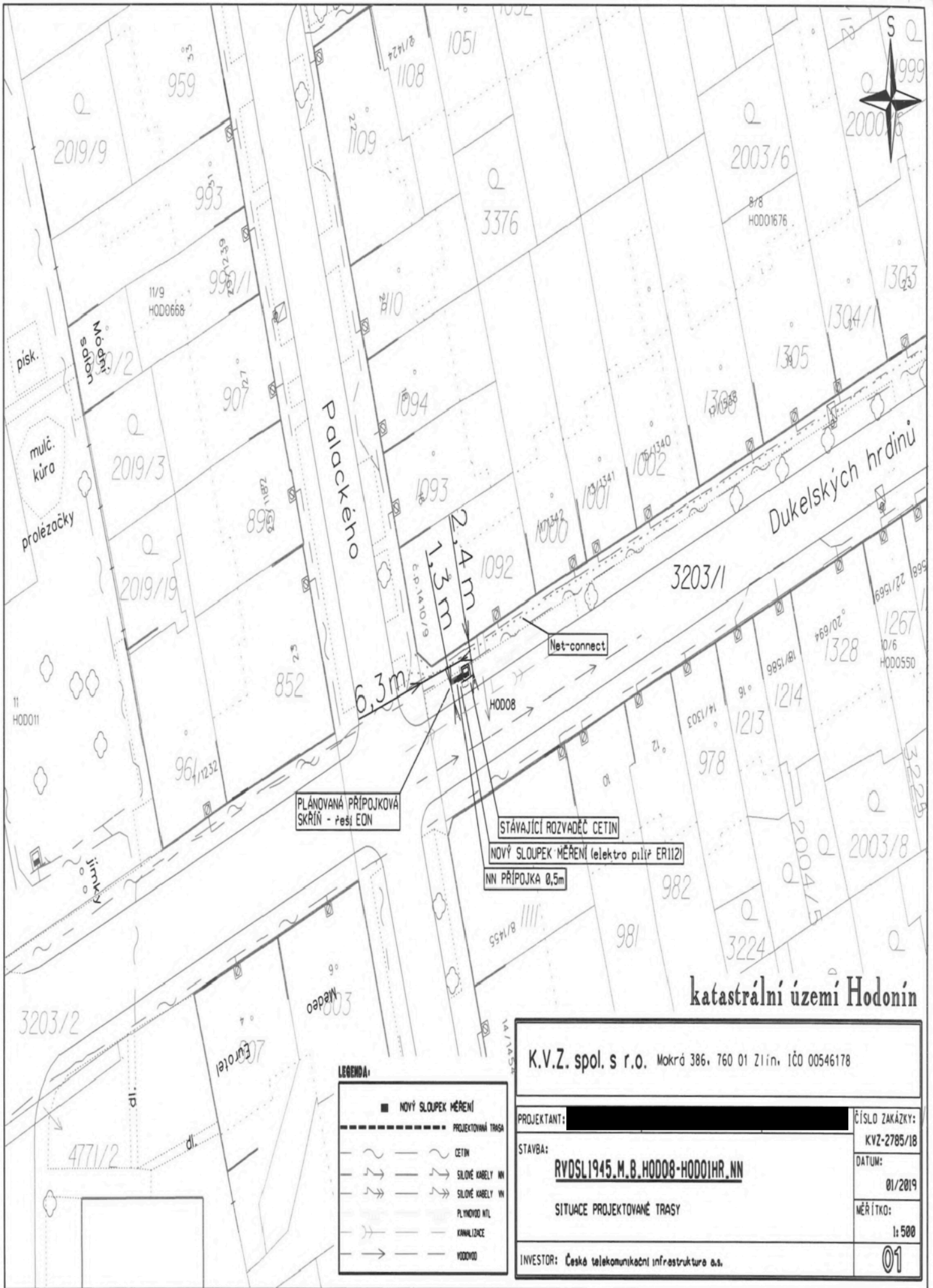
Povinný



Oprávněný:



K.V.Z. spol. s r. o.
dle plné moci



PLÁNOVANÁ PŘÍPOJKOVÁ SKŘÍŇ - řeší EON

STÁVAJÍCÍ ROZVADĚČ CETIN
 NOVÝ SLOUPEK MĚŘENÍ (elektro pílř ER112)
 NN PŘÍPOJKA 0,5m

katastrální území Hodonín

LEGENDA:

■	NOVÝ SLOUPEK MĚŘENÍ
---	PROJEKTOVANÁ TRASA
~	CETIN
→	SÍŤOVÉ KABELY NN
→	SÍŤOVÉ KABELY VN
→	PLYNOVOD NTL
→	KANALIZACE
→	VODOVOD

K.V.Z. spol. s r.o. Makrá 386, 760 01 Zlín, IČO 00546178	
PROJEKTANT:	ČÍSLO ZAKÁZKY:
STAVBA:	KVZ-2785/18
RYDSL1945.M.B.HODO08-HODO1HR.NN	DATUM:
SITUACE PROJEKTOVANÉ TRASY	01/2019
INVESTOR: Česká telekomunikační infrastruktura a.s.	MĚŘÍTKO:
	1:500
	01