



**Smlouva o budoucí smlouvě o zřízení služebnosti**

uzavřená podle ustanovení § 1785 ve spojení s § 1257 a násl. zákona č. 89/2012 Sb., občanský zákoník, v platném znění

mezi těmito smluvními stranami:

**Kraj Vysočina, se sídlem v Jihlavě, Žižkova 57, 587 33 Jihlava  
zastoupený hejtmánem kraje MUDr. Jiřím Běhounkem  
k podpisu smlouvy pověřen Ing. Martin Kukla, náměstek hejtmána pro oblast  
ekonomiky a majetku  
IČ: 708 90 749  
DIČ: CZ70890749  
na straně budoucího povinného ze služebnosti**

**a**

**STARNET, s.r.o., se sídlem Žižkova 226/3, České Budějovice, 370 01  
jednající Martinem Ambrožem, jednatelem  
IČ: 26041561  
zapsaná v obchodním rejstříku Krajského soudu v Českých Budějovických, oddíl C, č.  
vložky 10801  
na straně budoucího oprávněného ze služebnosti**

takto:

**Článek I.  
Předmět smlouvy**

1. Budoucí povinný ze služebnosti je na základě zákona č. 157/2000 Sb. o přechodu některých věcí, práv a závazků z majetku České republiky do majetku krajů a Rozhodnutí Ministerstva dopravy a spojů č. 3796/01-9-KM ze dne 10. 9. 2001 výhradním vlastníkem pozemku par. č. 3132/1 v katastrálním území Domamil, a obci Domamil (dále jen „pozemek“). Předmětný pozemek je zapsán u Katastrálního úřadu pro Vysočinu, katastrální pracoviště Moravské Budějovice v katastru nemovitostí pro uvedené k. ú. a obec na 156.

Budoucí povinný ze služebnosti je na základě rozhodnutí o přechodu nemovitostí do vlast. krajů (zák. č. 157/2000 Sb.) 3796/2001 9-KM ze dne 1.10. 2001 výhradním vlastníkem pozemku par. č. 438 v katastrálním území Komárovice u Moravských Budějovic, a obci Komárovice (dále jen „pozemek“). Předmětný pozemek je zapsán u Katastrálního úřadu pro Vysočinu, katastrální pracoviště Moravské Budějovice v katastru nemovitostí pro uvedené k. ú. a obec na 70.

Budoucí povinný ze služebnosti je na základě rozhodnutí o přechodu nemovitostí do vlast. krajů (zák. č. 157/2000 Sb.) 3796/2001 9-KM ze dne 1.10. 2001 výhradním vlastníkem pozemku par. č. 2117/1 v katastrálním území Budkov, a obci Budkov (dále jen „pozemek“). Předmětný pozemek je zapsán u Katastrálního úřadu pro Vysočinu, katastrální pracoviště Moravské Budějovice v katastru nemovitostí pro uvedené k. ú. a obec na 199.

Budoucí povinný ze služebnosti je na základě rozhodnutí o přechodu nemovitostí do vlast. krajů (zák. č. 157/2000 Sb.) 3796/2001 9-KM ze dne 1.10. 2001 výhradním vlastníkem pozemku par. č. 1303/4 v katastrálním území Vranín, a obci Moravské Budějovice (dále jen „pozemek“). Předmětný pozemek je zapsán u Katastrálního úřadu pro Vysočinu, katastrální pracoviště Moravské Budějovice v katastru nemovitostí pro uvedené k. ú. a obec na 102.

2. Budoucí oprávněný ze služebnosti má v úmyslu vybudovat a provozovat na pozemku stavbu „Propoj Moravské Budějovice- Jemnice“ (dále jen „stavba“). Rozsah a umístění stavby je orientačně vyznačen nákresem trasy na snímku mapy, který tvoří nedílnou součást této smlouvy.
3. Budoucí povinný ze služebnosti souhlasí se stavbou na pozemku. Při realizaci stavby je budoucí oprávněný ze služebnosti povinen šetřit majetek vlastníka pozemku. Dále se zavazuje, že výkopové práce a uvedení pozemku do původního stavu budou realizovány v souladu s právními předpisy upravujícími ochranu přírody a krajiny.
4. Budoucí oprávněný ze služebnosti se výslovně zavazuje, že do 90 dnů ode dne vydání kolaudačního souhlasu nebo předávacího protokolu od příslušné příspěvkové organizace předloží budoucímu povinnému geometrický plán, kterým bude služebnost zaměřena. Geometrický plán se nesmí významně odchýlit od snímku mapy, do kterého byl zakreslen rozsah a umístění stavby. Budoucí oprávněný i budoucí povinný se touto smlouvou zavazují, že neprodleně po předložení geometrického plánu přistoupí k uzavření smlouvy o zřízení služebnosti, jejíž podstatné náležitosti jsou uvedeny v článku II. této smlouvy. Nedodržení této lhůty nemá za následek zánik práva na uzavření smlouvy o zřízení služebnosti.

## **Článek II. Podstatné náležitosti smlouvy o zřízení služebnosti**

1. Smluvní strany se dohodly, že smlouvou o zřízení služebnosti bude zřízena služebnost užívání pozemku, ve prospěch oprávněného, spočívající ve zřízení a provozování stavby na pozemku.
2. Oprávněný ze služebnosti má v souvislosti se zřízením a provozem stavby právo vstupovat a vjíždět na pozemek, uvedený v čl. I. odst. 1. této smlouvy, za účelem prohlídky a údržby stavby. Rozsah služebnosti bude stanoven geometrickým plánem, který na svůj náklad pořídí oprávněný. Uvedený geometrický plán bude nedílnou součástí smlouvy o zřízení služebnosti.
3. Oprávněný právo odpovídající služebnosti přijme a vlastník pozemku bude povinen toto právo strpět.
4. Služebnost se sjednává úplatně. Výše úplaty za zřízení služebnosti vyplývá ze způsobu zásahu do majetku Kraje Vysočina a její výše se bude řídit Pravidly Rady Kraje Vysočina pro zřizování služebností na majetku Kraje Vysočina. Celková částka bude určena na základě rozsahu dotčení pozemku dle geometrického plánu a sazby podle Pravidel, platných ke dni uzavření smlouvy o zřízení služebnosti.
5. Správní poplatek za vklad práva odpovídajícího služebnosti uhradí oprávněný.
6. Služebnost bude sjednána na dobu, po kterou bude oprávněným provozována stavba na pozemku vlastníka. V případě, že oprávněný ze služebnosti převede tuto stavbu na jiného vlastníka, vyjma případu přeměny oprávněného jako právnické osoby, je oprávněný povinen do 30 dnů ode dne převodu oznámit povinnému nového vlastníka stavby.
7. Oprávněný a povinný následně uzavřou dohodu o zrušení služebnosti s tím, že náklady související se zrušením služebnosti hradí oprávněný.

8. O uzavření smlouvy o zřízení služebnosti, ve prospěch oprávněného spočívající ve zřízení, provozování a údržbě stavby v rozsahu zaměřeném geometrickým plánem, bude v souladu s ustanovením § 59 odst. 3 zákona č. 129/2000 Sb., o krajích, v platném znění rozhodovat usnesením Rada Kraje Vysočina.
9. Smluvní strany berou na vědomí, že právo odpovídající služebnosti nabude oprávněný vkladem práva s právními účinky k okamžiku podání návrhu na vklad do katastru nemovitostí u Katastrálního úřadu pro Vysočinu, katastrálního pracoviště Moravské Budějovice.

### **Článek III.**

#### **Povinnosti budoucího oprávněného při zřízení, provozování a údržbě stavby**

1. Budoucí oprávněný se zavazuje písemně, v souladu se zákonem, oznámit příslušné příspěvkové organizaci, která majetek užívá, každý zásah a účel zásahu na pozemku budoucího povinného, ke kterému je oprávněn z této smlouvy a šetřit co nejvíce jeho majetek. Pokud z důsledku existence služebnosti vznikne výstavbou, údržbou a opravami stavby, ze strany budoucího oprávněného, ale i nezávisle, tj. provozní závadou, straně vlastníka zatěžované nemovitosti škoda a znehodnocení pozemku, ponese náklady na jejich odstranění budoucí oprávněný, případně zajistí nápravu v plném rozsahu. Budoucí oprávněný zaručuje, že vedení bude uloženo v hloubce nejméně 120cm pod stávajícím terénem, příp. skutečným dnem příkopu tzn. i po provedení údržbových prací. V případě, že dojde při provádění údržbových nebo stavebních prací správcem či vlastníkem komunikace k poškození vedení, které by danou podmínku dostatečné hloubky uložení v silničním tělese nesplňovalo, nebo by jeho chráničky byly uloženy v rozporu s projektovou dokumentací, ponese náklady na odstranění škody v plném rozsahu budoucí oprávněný a budoucí povinný i jím ustanovený správce komunikace se odpovědnosti za takto vzniklou škodu zprostí. Budoucí oprávněný ze služebnosti se zavazuje, že na své náklady provede nezbytné práce nutné k přeložení trasy stavby, pokud tato nutnost bude vyvolána investiční akcí budoucího povinného ze služebnosti.
2. Budoucí oprávněný se zavazuje, že stavba bude vybudována dle schválené projektové dokumentace.
3. V případě, že nebude budoucím oprávněným ze služebnosti do tří let od podpisu této smlouvy započata stavba, uvedená v článku I. bod 2., na uvedeném pozemku, ruší se tato smlouva o budoucí smlouvě o zřízení služebnosti od samého počátku.

### **Článek IV.**

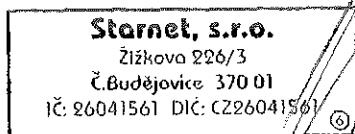
#### **Závěrečná ustanovení**

1. Skutečnosti ve smlouvě blíže nespecifikované se řídí příslušnými ustanoveními zákona č. 89/2012 Sb., občanský zákoník, v platném znění.
2. Tato smlouva je vyhotovena ve 4 stejnopisech, z nichž po dvou výtiscích je určeno pro budoucího oprávněného a budoucího povinného.
3. Podpisem smlouvy o budoucí smlouvě o zřízení služebnosti oběma smluvními stranami vzniká budoucímu oprávněnému právo realizovat uvažovanou stavbu na pozemku.

OM 607/2019/III.

4. O uzavření smlouvy o budoucí smlouvě o zřízení služebnosti bylo v souladu s ustanovením § 59 odst. 3 zákona č. 129/2000 Sb., o krajích, ve znění pozdějších předpisů rozhodnuto usnesením Rady Kraje Vysočina 1494/25/2019/RK dne 3.9. 2019.
5. Smluvní strany této smlouvy prohlašují, že si smlouvu o budoucí smlouvě o zřízení služebnosti přečetly, že je uzavírána po vzájemném projednání, podle jejich pravé a svobodné vůle, určitě, vážně a srozumitelně, nikoli v tísní ani za nápadně nevýhodných podmínek. Na důkaz toho připojují podpisy svých zástupců.
6. Smlouva o budoucí smlouvě o zřízení služebnosti nabývá platnosti dnem podpisu smlouvy.
7. Budoucí oprávněný ze služebnosti výslovně souhlasí se zveřejněním celého textu smlouvy včetně podpisů v informačním systému veřejné správy – Registru smluv.
8. Smluvní strany se dohodly, že zákonnou povinnost dle § 5 odst. 2 zákona o registru smluv splní Kraj Vysočina.

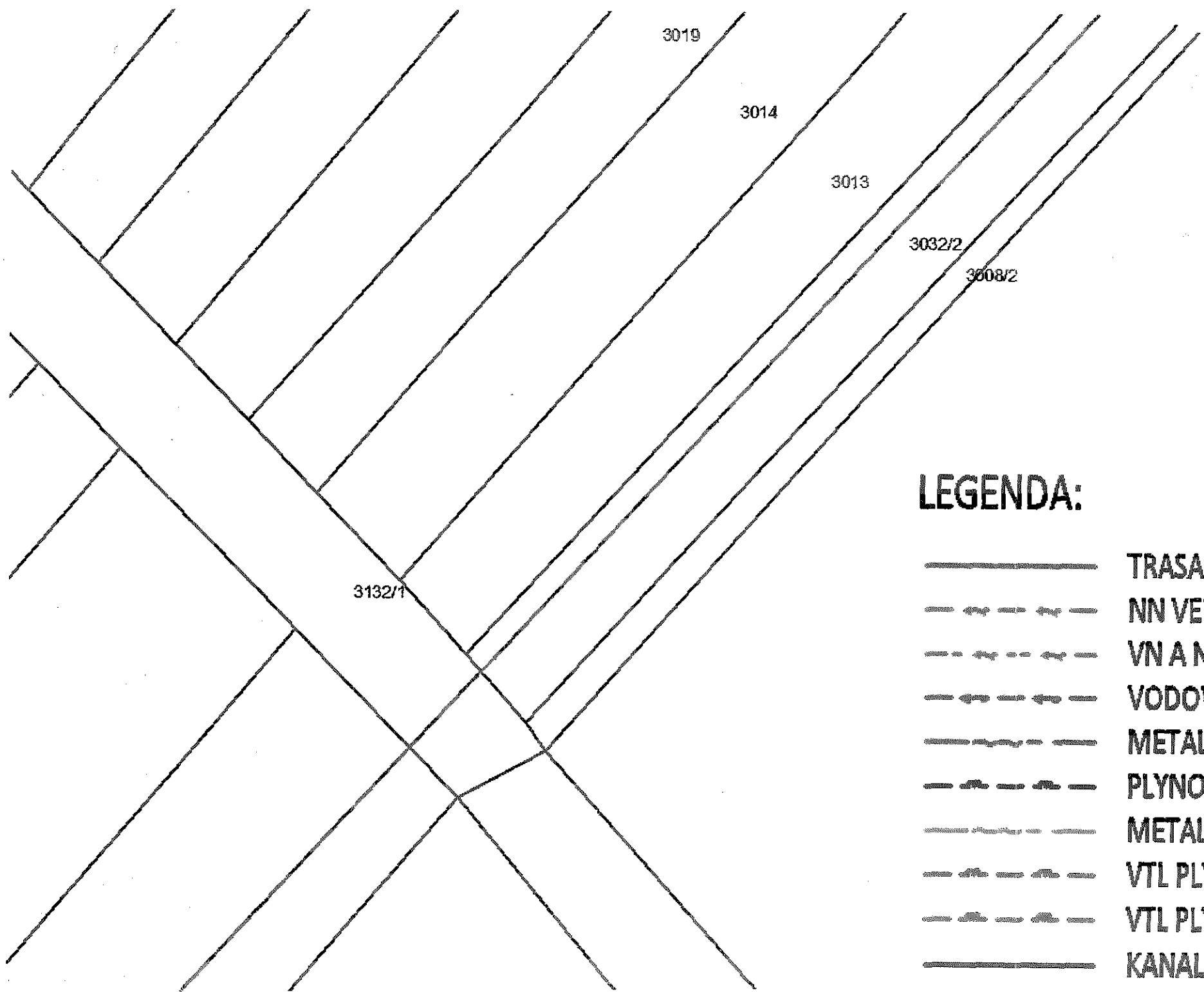
V ..... dne 16. 9. 2019  
Za budoucího oprávněného



.....  
Martin Ambrož  
Jednatel

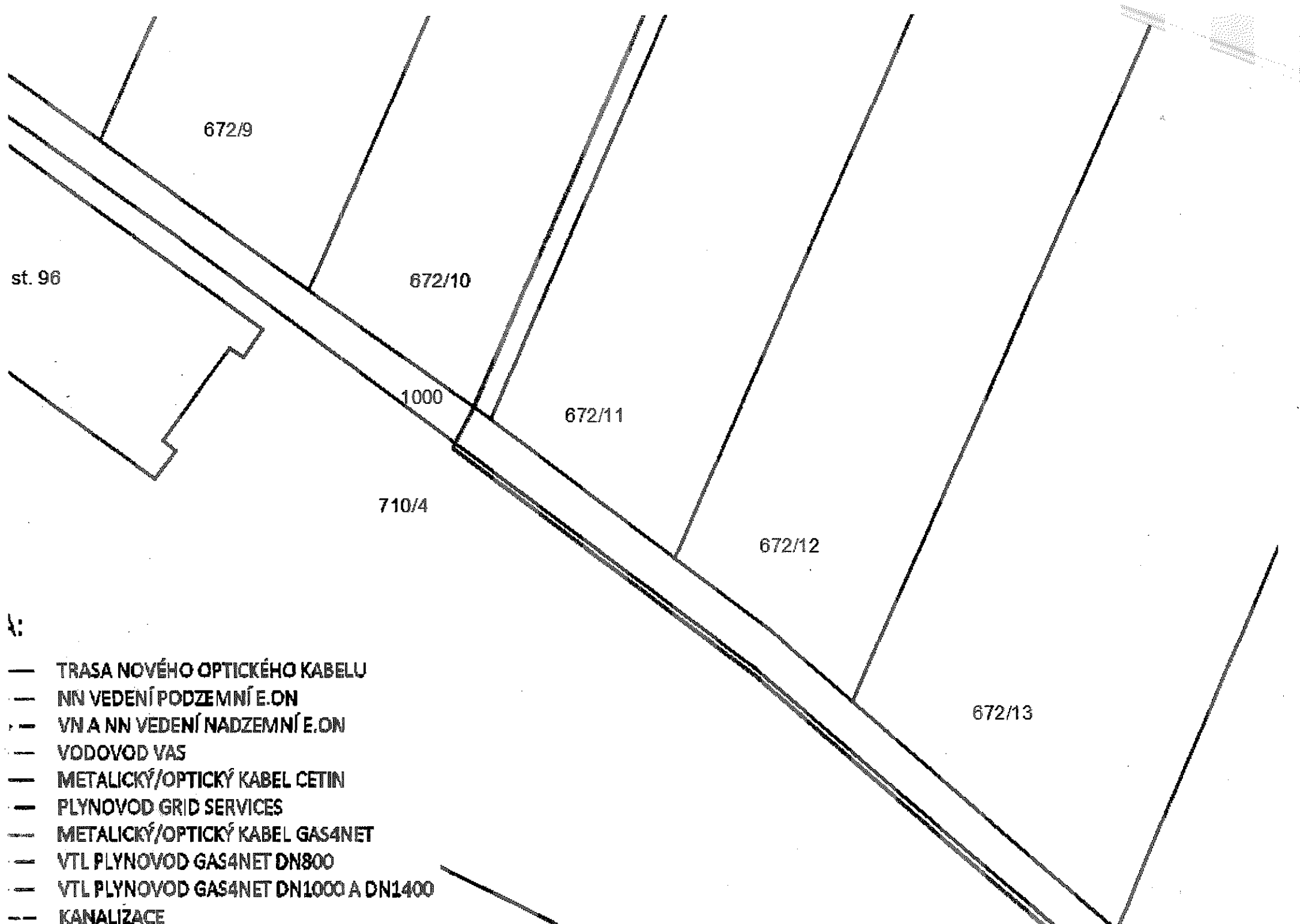
V Jihlavě dne 20. 09. 2019  
Za budoucího povinného

.....  
Ing. Martin Kukla  
náměstek hejtmána pro oblast  
ekonomiky a majetku



**LEGENDA:**

- TRASA NOVÉHO OPT
- - - - - NN VEDENÍ PODZEM
- - - - - VN A NN VEDENÍ NAI
- - - - - VODOVOD VAS
- - - - - METALICKÝ/OPTICKÝ
- - - - - PLYNOVOD GRID SER
- - - - - METALICKÝ/OPTICKÝ
- - - - - VTL PLYNOVOD GAS4
- - - - - VTL PLYNOVOD GAS4
- KANALIZACE



Λ:

- TRASA NOVÉHO OPTICKÉHO KABELU
- NN VEDENÍ PODZEMNÍ E.ON
- VN A NN VEDENÍ NADZEMNÍ E.ON
- VODOVOD VAS
- METALICKÝ/OPTICKÝ KABEL CETIN
- PLYNOVOD GRID SERVICES
- METALICKÝ/OPTICKÝ KABEL GAS4NET
- VTL PLYNOVOD GAS4NET DN800
- VTL PLYNOVOD GAS4NET DN1000 A DN1400
- KANALIZACE

# LEGENDA:

- TRASA NOVÉHO OPTICKÉHO KABELU
- - - - - NN VEDENÍ PODZEMNÍ E.ON
- - - - - VN A NN VEDENÍ NADZEMNÍ E.ON
- ← - - - - VODOVOD VAS
- METALICKÝ/OPTICKÝ KABEL CETIN
- - - - - PLYNOVOD GRID SERVICES
- METALICKÝ/OPTICKÝ KABEL GAS4NET
- - - - - VTL PLYNOVOD GAS4NET DN800
- - - - - VTL PLYNOVOD GAS4NET DN1000 A DN1400
- KANALIZACE

