

# Darovací smlouva

kterou uzavřeli

## dárce:

### Město Litomyšl

se sídlem: Bří Šťastných 1000, Litomyšl-Město, 570 01 Litomyšl  
IČ: 00276944  
zastoupená: Mgr. Danielelem Brýdlem, LL. M. , starostou

a

## obdarovaný:

### Pardubický kraj

se sídlem: Komenského náměstí 125, 530 02 Pardubice  
IČ: 70892822  
zastoupený: na základě Zřizovací listiny organizace č. j. KrÚ 8456/2003  
ze dne 25. 04. 2003, ve znění k ní uzavřených dodatků příspěvkovou  
organizací Pardubického kraje

### Správa a údržba silnic Pardubického kraje

se sídlem: Doubravice 98, 533 53 Pardubice  
zapsanou: v obchodním rejstříku vedeném Krajským soudem v Hradci Králové,  
oddíl Pr, vložka 162  
IČ: 00085031  
DIČ: CZ00085031  
zastoupena: Ing. Miroslavem Němcem, ředitelem

## I.

Dárce tímto prohlašuje, že je výlučným vlastníkem pozemků označených jako p. p. č. 4526/51 ostatní plocha – silnice, p. p. č. 4526/52 ostatní plocha – silnice, p. p. č. 4526/63 ostatní plocha – silnice v obci Litomyšl a katastrálním území Pohodlí. Nemovitě věci jsou zapsány na listu vlastnictví č. 10001 pro katastrální území Pohodlí u Katastrálního úřadu pro Pardubický kraj, Katastrálního pracoviště Svitavy.

Geometrickým plánem č. 215-839/2018 byl v katastrálním území Pohodlí z pozemku p. p. č. 4526/51 oddělen díl o výměře 2 m<sup>2</sup>, který byl nově označen jako p. p. č. 4526/82, z pozemku p. p. č. 4526/52 oddělen díl o výměře 2 m<sup>2</sup>, který byl nově označen jako p. p. č. 4526/83 a z pozemku p. p. č. 4526/63 oddělen díl o výměře 6 m<sup>2</sup>, který byl nově označen jako p. p. č. 4526/84.

Geometrický plán tvoří nedílnou součást této smlouvy.

## II.

Dárce touto smlouvou bezplatně převádí vlastnické právo k nově vzniklým pozemkům **p. p. č. 4526/82 ostatní plocha – silnice, p. p. č. 4526/83 ostatní plocha – silnice a p. p. č. 4526/84 ostatní plocha – silnice v katastrálním území Pohodlí** se všemi jejich součástmi, právy, povinnostmi a příslušenstvím do vlastnictví obdarovaného Pardubického kraje a obdarovaný tento dar do svého vlastnictví přijímá. Společně s vlastnickým právem vzniká právo hospodařit

se svěřeným majetkem kraje pro příspěvkovou organizaci Pardubického kraje, Správu a údržbu silnic Pardubického kraje.

Výše ocenění předmětu darování ve smyslu ust. § 25 odst. 6 zákona č. 563/1991 Sb., o účetnictví, ve znění pozdějších předpisů, činí 17 Kč za p. p. č. 4526/82, 17 Kč za p. p. č. 4526/83 a 51 Kč za p. p. č. 4526/84, celkem tedy **85 Kč (slovy: osmdesát pět korun českých)**.

Obdarovaný naváže na výši ocenění v účetnictví dárce, tj. vybrané účetní jednotky, která o tomto majetku naposledy účtovala.

Jedná se o pozemky, na kterých byla umístěna **stavba silnice II/360**.

### III.

Dárce prohlašuje, že na předmětu darování nevážnou zástavní práva, dluhy, věcná břemena a jiné právní povinnosti či práva třetích osob.

Obdarovaný prohlašuje, že se seznámil s faktickým stavem předmětu darování a stvrzuje, že se ve smyslu ustanovení § 980 a násl. občanského zákoníku seznámil s aktuálním stavem zápisů v katastru nemovitostí.

### IV.

Obdarovaný nabude vlastnické právo k předmětu darování vkladem práva do katastru nemovitostí. Návrh na vklad práva do katastru nemovitostí podle této smlouvy podá obdarovaný a rovněž uhradí správní poplatek za podání tohoto návrhu. Za den předání předmětu darování se považuje den nabytí vlastnického práva obdarovaným.

Bezúplatné nabytí majetku je předmětem daně z příjmů ve smyslu zákona č. 586/1992 Sb., o daních z příjmů, ve znění pozdějších předpisů.

### V.

Práva a povinnosti touto smlouvou výslovně neupravené se řídí příslušnými ustanoveními občanského zákoníku o darovací smlouvě. Ukáže-li se některé ustanovení této smlouvy neplatné, nemá tato skutečnost vliv na platnost ostatních ustanovení. Tuto smlouvu lze měnit pouze se souhlasem obou zúčastněných stran formou písemných dodatků. Tuto smlouvu lze zrušit pouze písemnou formou.

Tato smlouva nabývá platnosti okamžikem jejího podepsání poslední ze smluvních stran a účinnosti dnem jejího uveřejnění v registru smluv. Smluvní strany berou na vědomí, že nebude-li smlouva zveřejněna ani devadesátý den od jejího uzavření, je následujícím dnem zrušena od počátku, s účinky případného bezdůvodného obohacení.

Smluvní strany výslovně souhlasí s tím, aby tato smlouva ve svém úplném znění byla uveřejněna v rámci informací zpřístupňovaných veřejnosti prostřednictvím dálkového přístupu. Smluvní strany prohlašují, že skutečnosti uvedené v této smlouvě nepovažují za obchodní tajemství ve smyslu ustanovení § 504 zákona č. 89/2012 Sb. a udělují svolení k jejich užití a uveřejnění bez stanovení jakýchkoliv dalších podmínek. Smluvní strany se dohodly, že uveřejnění této smlouvy podle zákona o registru smluv zajistí obdarovaný.

Smlouva je vyhotovena v pěti vyhotoveních, z nichž jedno obdrží dárce, tři vyhotovení obdrží obdarovaný a jedno vyhotovení bude přílohou návrhu na vklad práva do katastru nemovitostí.

Smluvní strany po přečtení této smlouvy výslovně prohlašují, že byla sepsána na základě jejich pravé, vážné a svobodné vůle, nikoli v tísní a za nápadně nevýhodných podmínek, s jejím obsahem plně souhlasí a na důkaz toho připojují své podpisy.

Doložka dle § 41 zákona č. 128/2000 Sb., o obcích  
schváleno usnesením Zastupitelstva města Litomyšl  
č. 4/19 ze dne 21. 2. 2019  
Vyvěšeno: 21. 1. 2019  
Sejmuto: 7. 2. 2019

Za dárce:


V Litomyšli dne 30.08.2019




Mgr. Daniel Brýdl, LL. M., starosta  
Město Litomyšl


Za obdarovaného:

V Pardubicích dne 10. 09. 2019



Ing. Miroslav Němec, ředitel  
Správa a údržba silnic  
Pardubického kraje





<b>GEOMETRICKÝ PLÁN</b> pro rozdělení pozemku	Geometrický plán ověřil úředně oprávněný zeměměřický inženýr:		Stejnopis ověřil úředně oprávněný zeměměřický inženýr:	
	Jméno příjmení:		Jméno, příjmení:	
	Číslo položky seznamu úředně oprávněných zeměměřických inženýrů: 1899/2000		Číslo položky seznamu úředně oprávněných zeměměřických inženýrů: 1899/2000	
	Dne: 18. prosince 2018      číslo: 2187/2018		Dne: - 3 - 01 - 2019      číslo: 17/2019	
Nálezitostní a přesnostní odpovídá právním předpisům		Texte stejnopisu odpovídá geometrickému plánu v elektronické podobě uloženému v dokumentaci katastrálního úřadu		
Vyhovitel: Gendézie Česká Třebová s r.o. Paňackého 297 Česká Třebová 560 02 IČ: 260 10 623		Katastrální úřad souhlasí s ořizováním parcel.  KÚ pro Pardubický kraj KP Svitavy  PGP-1955/2018-609 2019.01.02 15:22:42 CET		
Číslo plánu: 215 - 839/2018				
Okres: Svitavy				
Obec: Litomyšl				
Kat. území: Pohodíl				
Mapový list: Litomyšl 5-4/42, 5-4/24				
Dosavedním vlastníkům pozemků byla poskytnuta možnost seznámit se s terénu s průběhem navrhovaných nových hranic, které byly označeny předepsaným způsobem: viz. seznam soufačnic				

VÝKAZ DOSAVADNÍHO A NOVÉHO STAVU ÚDAJŮ KATASTRU NEMOVITOSTÍ

Dosavadní stav				Nový stav										
Označení pozemku arc. číslem	Výměra parcely		Druh pozemku Způsob využití	Označení pozemku parc. číslem	Výměra parcely		Druh pozemku Způsob využití	Typ stavby	Způsob určení vymeř.	Porovnání se stavem evidencí právních vztahů				
	ha	m <sup>2</sup>			ha	m <sup>2</sup>				011 přechází z pozemku označeného v katastru nemovitostí	Číslo listu vlastnictví	Výměra dílu		Označení dílu
											ha	m <sup>2</sup>		
st.331	7	97	zast. pl.	st.331	7	89	zast. pl.	c.p.60 rod.dům	0	st.331	427	7	89	
1082/1	21	25	zahrad.	4526/78	8	8	ostat. pl. ostat. komunikace		0	st.331	427		8	
				1082/1	21	08	zahrad.		0	1082/1	368	21	08	
				4526/76	17	17	ostat. pl. ostat. komunikace		0	1082/1	368		17	
1126	3	88	travní p.	1126/1	2	89	travní p.		0	1126	10001	2	89	
				1126/2	47	47	travní p.		0	1126	10001		47	
				1126/3	34	34	travní p.		0	1126	10001		34	
				4526/80	18	18	ostat. pl. ostat. komunikace		0	1126	10001		18	
1127/1	3	33	zahrad.	1127/1	3	28	zahrad.		0	1127/1	10001	3	28	
				1127/8	5	5	ostat. pl. zolař.		0	1127/1	10001		5	
1127/3	76	76	zahrad.	1127/3	67	67	zahrad.		0	1127/3	427		67	
				4526/79	9	9	ostat. pl. ostat. komunikace		0	1127/3	427		9	
1127/4	9	65	zahrad.	1127/4	9	42	zahrad.		0	1127/4	427	9	42	
				4526/77	23	23	ostat. pl. ostat. komunikace		0	1127/4	427		23	
2425/3	48	44	ostat. pl. ostat. komunikace	2425/3	47	81	ostat. pl. ostat. komunikace		0	2425/3	10001	47	81	
				2425/6	30	30	ostat. pl. ostat. pl.		0	2425/3	10001		30	
				2425/7	30	30	ostat. pl. ostat. pl.		0	2425/3	10001		30	
				2425/8	3	3	ostat. pl. ostat. pl.		0	2425/3	10001		3	
4526/46	59	59	ostat. pl. silnice	4526/46	56	56	ostat. pl. ostat. komunikace		0	4526/46	321		56	
				4526/71	3	3	ostat. pl. silnice		0	4526/46	321		3	
4526/50	26	26	ostat. pl. silnice	4526/50	24	24	ostat. pl. silnice		0	4526/50	321		24	
				4526/81	2	2	ostat. pl. silnice		0	4526/50	321		2	
4526/51	9	9	ostat. pl. silnice	4526/51	7	7	ostat. pl. ostat. komunikace		0	4526/51	10001		7	
				4526/82	2	2	ostat. pl. silnice		0	4526/51	10001		2	
4526/52	5	5	ostat. pl. silnice	4526/52	3	3	ostat. pl. ostat. komunikace		0	4526/52	10001		3	
				4526/83	2	2	ostat. pl. silnice		0	4526/52	10001		2	
4526/53	91	91	ostat. pl. silnice	4526/53	79	79	ostat. pl. ostat. komunikace		0	4526/53	321		79	
				4526/72	12	12	ostat. pl. silnice		0	4526/53	321		12	
4526/59	1	85	ostat. pl. silnice	4526/59	1	59	ostat. pl. silnice		0	4526/59	321	1	59	58
				4526/66	10	10	ostat. pl. silnice		2	4526/59	321		10	
				4526/67	11	11	ostat. pl. ostat. komunikace		2	4526/59	321		11	
				4526/68	14	14	ostat. pl. ostat. komunikace		2	4526/59	321		14	
				4526/69	5	40	ostat. pl. ostat. komunikace		0	4526/59	321	5	40	
				4526/70	5	22	ostat. pl. ostat. komunikace		0	4526/59	321	5	22	
				4526/73	6	23	ostat. pl. ostat. komunikace		0	4526/59	321	6	23	
				4526/74	8	12	ostat. pl. ostat. komunikace		0	4526/59	321	8	12	
				4526/75	49	49	ostat. pl. ostat. komunikace		0	4526/59	321		49	
				4526/85	17	17	ostat. pl. ostat. komunikace		0	4526/59	321		17	
4526/63	26	26	ostat. pl. silnice	4526/63	20	20	ostat. pl. ostat. komunikace		0	4526/63	10001		20	
				4526/84	6	6	ostat. pl. silnice		0	4526/63	10001		6	
	2	83	00		2	83	00							

Výkaz údajů o bonitovaných půdně ekologických jednotkách (BPEJ) k parcelám nového stavu

Parcelní číslo podle		Kód BPEJ	Výměra		BPEJ na dílu parcely	Parcelní číslo podle		Kód BPEJ	Výměra		BPEJ na dílu parcely
katastru nemovitostí	zjednodušené evidencí		ha	m <sup>2</sup>		katastru nemovitostí	zjednodušené evidencí		ha	m <sup>2</sup>	
1082/1		54300	21	08							
1126/1		54300	2	89							
1126/2		54300		47							
1126/3		54300		34							
1127/1		54300	3	28							
1127/3		54300		67							
1127/4		54300	9	42							

