



# SMLOUVA O PACHTU – POZEMKY V DOBÝVACÍM PROSTORU

č.: 129/105/2015

uzavřená ve smyslu ust. § 2332 a násl. zák. č. 89/2012 Sb., občanský zákoník,  
(dále jen „občanský zákoník“)

Lesy České republiky, s.p.

se sídlem Hradec Králové, Přemyslova 1106, PSČ 501 68

zapsaný v obchodním rejstříku u Krajského soudu v Hradci Králové, oddíl AXII, vložka 540

zastoupený Ing. Danielem Szórádem, Ph.D., generálním ředitelem

IČO: 42196451, DIČ: CZ42196451

bankovní spojení: [REDACTED]

(dále jen „propachtovatel“) na straně jedné

a

Českomoravský štěrk, a.s.

se sídlem Mokrá 359, 664 04 Mokrá - Horákov

IČO: 255 02 247, DIČ: CZ 255 02 247

zapsaná v obchodním rejstříku u Krajského soudu v Brně, oddíl B, vložka 2389

zastoupená [REDACTED], prokuristou a [REDACTED], prokuristou

bankovní spojení: [REDACTED]

(dále jen „pachtýř“) na straně druhé

uzavírají níže uvedeného dne, měsíce a roku tuto

## SMLOUVU O PACHTU:

### I.

#### Předmět smlouvy

1. Propachtovatel prohlašuje, že má právo hospodařit k níže uvedenému pozemku, který je ve vlastnictví České republiky, a to:

Číslo parcely	Druh pozemku	Výměra pozemku v m <sup>2</sup>	Propachtovávaná výměra v m <sup>2</sup>	Katastrální území	LV	Obec
část 2201/13	ostatní plocha	65 367	61 643	Jívová	310	Jívová
Celkem		65 367	61 643			

Uvedený pozemek (dále jen „předmětný pozemek“ nebo „předmět pachtu“) je zapsný v katastru nemovitostí u Katastrálního úřadu pro Olomoucký kraj, Katastrální pracoviště Olomouc.

2. Propachtovatel se zavazuje přenechat na základě této Smlouvy předmět pachtu uvedený v odst. 1. tohoto článku o celkové výměře 61 643 m<sup>2</sup> do pachtu pachtýři k dočasnému úplatnému užívání a požívání s tím, že pachtýř se zavazuje předmět pachtu využívat výlučně za účelem provádění hornické činnosti, a to k dobývání stavebního kamene (kulmské droby) v kamenolomu Bělkovice v dobývacím prostoru Jívová, ev.č. 7 0971. Na dobývací prostor Jívová je Obvodním báňským úřadem v Brně č.j.: 06504/2007/01/001 dne 26.9.2007 vydáno potvrzení o zaevidování tohoto dobývacího prostoru na organizaci Českomoravský štěrk, a.s. Jmenované potvrzení je nedílnou přílohou č. 2 této Smlouvy.
3. Smluvní strany prohlašují, že hranice předmětu pachtu jsou jim spolehlivě známy a nevzbuzují jakýchkoli pochybností.
4. Pachtýř prohlašuje, že se se stavem předmětu pachtu řádně a dostatečně seznámil a že jej shledává ke dni uzavření této Smlouvy způsobilým ke smluvenému účelu pachtu dle této Smlouvy. Snímek mapy katastru nemovitostí povrchové situace s názvem „DP Jívová (kamenolom Bělkovice)“ v měřítku 1 : 2000 se zákresem předmětu pachtu tvoří přílohu č. 1 k této Smlouvě.
5. Z pachtu je vyňato právo výkonu myslivosti a rybářské právo.
6. Smluvní strany ujednaly, že předmětem pachtu dle této Smlouvy nejsou trvalé porosty nacházející se na předmětu pachtu.
7. Nárok propachtovatele na náhrady dle příslušných právních předpisů, např. vyhláška Ministerstva zemědělství ČR č. 55/1999Sb., o způsobu výpočtu výše újmy nebo škody způsobené na lesích, touto Smlouvou není dotčen.

## **II.**

### **Účel pachtu**

1. Pachtýř se zavazuje předmět pachtu uvedený v článku I. odst. 1. této Smlouvy užívat výlučně k podnikatelským účelům, a to k provádění hornické činnosti podle § 2 zák. č. 61/1988 Sb., o hornické činnosti, výbušninách a o státní báňské správě, ve znění pozdějších předpisů, spočívající v dobývání výhradního ložiska stavebního kamene (kulmské droby) v kamenolomu Bělkovice v dobývacím prostoru Jívová na základě rozhodnutí Obvodního báňského úřadu v Brně č.j.: 5329/98-511-Pcl dne 1.2.1999 o povolení hornické činnosti – otvírky, přípravy a dobývání v dobývacím prostoru Jívová. Rozhodnutí báňského úřadu v Brně tvoří přílohu č. 3, která je nedílnou součástí této smlouvy.
2. Předmětem podnikání pachtýře je hornická činnost a činnost prováděná hornickým způsobem v rozsahu ust. zákona č. 61/1988 Sb., o hornické činnosti, výbušninách a o státní báňské správě, ve znění pozdějších předpisů.

## **III.**

### **Trvání pachtu**

1. Propachtovatel na základě této Smlouvy přenechává pachtýři a pachtýř od propachtovatele přebírá do dočasného úplatného užívání a požívání předmět pachtu uvedený v čl. I. odst. 1. této Smlouvy o celkové výměře 61 643 m<sup>2</sup>, a to na dobu určitou od účinnosti této Smlouvy do 31.3.2020.
2. Smluvní strany mohou v posledních šesti měsících pachtu sjednat formou dodatku ke stávající Smlouvě prodloužení pachtovního vztahu založeného touto Smlouvou, maximálně však o pět let, opakovaně až na dobu předpokládaného výkonu hornické činnosti včetně následné sanace a rekultivace pozemku.
3. Pacht dle této Smlouvy skončí:
  - a) uplynutím doby, na níž byl sjednán,
  - b) písemnou dohodou smluvních stran,
  - c) písemnou výpovědí s výpovědní dobou učiněnou kteroukoli ze smluvních stran za níže uvedených podmínek.

4. Před uplynutím sjednané doby pachtu lze tento skončit výpovědí ze strany propachtovatele z těchto důvodů:
  - a) pachtýř je o více než jeden měsíc v prodlení s placením pachtovného, a to i přes písemnou výzvu propachtovatele k dodatečné úhradě dluhu pachtýře,
  - b) pachtýř užívá předmět pachtu v rozporu s ustanoveními této Smlouvy i přes písemnou výzvu propachtovatele k odstranění závadného stavu s určením přiměřené lhůty ke zjednání nápravy,
  - c) pachtýř přenechal bez předchozího písemného souhlasu propachtovatele předmět pachtu nebo jeho část do užívání jinému,
  - d) pachtýř porušil své povinnosti plynoucí z této Smlouvy, a to i přes předchozí písemnou výzvu propachtovatele,
  - e) pachtýř na předmětu pachtu umístil jakékoli stavby bez předchozího písemného souhlasu propachtovatele,
  - f) pachtýř ztratil oprávnění k provozování činnosti, pro kterou si předmět pachtu pronajal,
  - g) předmět pachtu přestal být využitelný pro sjednaný účel pachtu.
5. Před uplynutím sjednané doby pachtu lze tento skončit výpovědí ze strany pachtýře z těchto důvodů:
  - a) pachtýř ztratil oprávnění k provozování činnosti, pro kterou si předmět pachtu propachtoval,
  - b) propachtovatel porušil své povinnosti vůči pachtýři vyplývající z této Smlouvy, a to i přes předchozí písemnou výzvu pachtýře.
6. Pro výpověď dle odst. 4. a 5. tohoto článku se sjednává tříměsíční výpovědní doba, která počíná běžet od prvního dne kalendářního měsíce následujícího po měsíci, v němž byla výpověď doručena druhé smluvní straně.
7. Ke dni skončení pachtu je pachtýř povinen odevzdat pronajímateli předmět pachtu ve stavu odpovídajícímu způsobu využití pro účely dle čl. II. odst. 1. této Smlouvy a po sanaci a rekultivaci pozemků provedené na náklady pachtýře dle příslušného rozhodnutí orgánu státní správy. O předání bude sepsán písemný protokol opatřený datem a podpisy oprávněných pracovníků propachtovatele a pachtýře.

#### **IV. Pachtovné**

1. Pachtýř se zavazuje platit propachtovateli za předmět pachtu pachtovné ve výši [REDACTED] Kč/m<sup>2</sup>/rok (cena základní bez rozlišení ploch dle způsobu využití). Celkové roční pachtovné tak činí [REDACTED] Kč (slovy: [REDACTED] korun českých). Takto ujednané pachtovné bylo stanoveno dohodou.
2. Pachtovné dle předchozího odstavce tohoto článku je bez daně z přidané hodnoty. K takto ujednanému pachtovnému bude tedy připočtena daň z přidané hodnoty ve výši stanovené platnými a účinnými předpisy o dani z přidané hodnoty pro dané období.
3. Propachtovatel bude pachtovné fakturovat dvakrát ročně, a to vždy k 30.6. a k 30.11. běžného roku a toto datum je zároveň datem uskutečnění zdanitelného plnění. Lhůta splatnosti faktury činí 30 kalendářních dnů ode dne jejího vystavení. Dnem úhrady se rozumí den připsání částky ve prospěch účtu propachtovatele. Úhrada pachtovného bude prováděna ve prospěch účtu organizační jednotky propachtovatele uvedeného v záhlaví této Smlouvy. V případě ukončení pachtovního vztahu založeného touto Smlouvou v průběhu roku bude poměrně upravena výše pachtovného.
4. Faktura je řádně vystavena, pokud splňuje veškeré náležitosti daňového a účetního dokladu podle příslušných právních předpisů a další náležitosti dle této Smlouvy, pokud byly smluvními stranami ujednané. V případě, že faktura nebyla vystavena řádně, je smluvní strana, které je faktura

určena, oprávněna fakturu vrátit, a to ve lhůtě pěti pracovních dnů od jejího doručení s uvedením chybných či chybějících náležitostí. Pokud bude faktura v uvedené lhůtě oprávněně vrácena, je smluvní strana, které byla faktura vrácena, povinna řádně vystavit a doručit bezvadnou (opravenou či doplněnou) fakturu, a to ve lhůtě pěti pracovních dnů od jejího vrácení. Nová lhůta splatnosti počíná běžet ode dne vystavení bezvadné (tj. opravené či doplněné) faktury.

5. Pachtýř bere na vědomí, že propachtovatel se rozhodl uplatnit na vztah založený touto Smlouvou, tj. pacht pozemku, daň z přidané hodnoty, a to ve smyslu zákona č. 235/2004 Sb., o dani z přidané hodnoty, ve znění pozdějších předpisů.
6. Pachtovné bude na každé další roky valorizováno vždy k 1.1. běžného roku podle skutečně dosažené míry inflace vyjádřené přírůstkem průměrného indexu spotřebitelských cen za 12 posledních měsíců kalendářního roku zveřejněného Českým statistickým úřadem. Pachtovné bude automaticky upravováno bez písemného oznámení pachtýři. K prvnímu zvýšení pachtovného o inflaci takto dojde s účinností od 1.1.2016.

## **V.**

### **Práva a povinnosti smluvních stran**

1. Pachtýř je povinen s předmětem pachtu řádně hospodařit dle dohodnutého a příslušnými úřady povoleného účelu, užívat jej v souladu s ustanoveními této Smlouvy a v záležitostech touto Smlouvou neupravených v souladu s obecně platnými právními předpisy a na své náklady řádně udržovat na něm se nacházející předměty a zařízení, pokud se jedná o běžné záležitosti spojené s jeho využíváním.
2. Pachtýř se zavazuje neprovádět žádné úpravy na předmětu pachtu bez předchozího písemného souhlasu propachtovatele.
3. Pachtýř je povinen umožnit propachtovateli vstup na předmět pachtu za účelem zjištění jeho stavu a kontroly jeho užívání pachtýřem v souladu s touto Smlouvou.
4. Pachtýř je povinen na předmětu pachtu umožnit propachtovateli výkon činností souvisejících s hospodařením v lese dle z. č. 289/1995 Sb., lesní zákon, ve znění pozdějších předpisů, a platného lesního hospodářského plánu, nebude-li příslušným rozhodnutím orgánů státní správy rozhodnuto jinak. Pachtýři se zakazuje jakékoli kácení trvalých porostů bez předchozího písemného souhlasu propachtovatele.
5. Pachtýř není oprávněn umístit na předmětu pachtu jakékoli stavby bez předchozího písemného souhlasu propachtovatele.
6. Propachtovatel je oprávněn kontrolovat, jak pachtýř plní povinnosti, které pro něj vyplývají z této Smlouvy.
7. Rozhodne-li příslušný orgán státní správy pravomocným rozhodnutím o uložení pokuty propachtovateli v souvislosti s porušením zákonných povinností, ke kterým došlo jednáním nebo opomenutím pachtýře dle této Smlouvy, je pachtýř povinen zaplatit propachtovateli částku ve výši uložené pokuty včetně případných dalších nákladů propachtovatele s tímto spojených, zejména pak nákladů řízení, a to vše do 5 pracovních dnů od doručení písemné výzvy propachtovatele k úhradě.
8. Pachtýř není oprávněn přenechat bez předchozího písemného souhlasu propachtovatele předmět pachtu nebo jeho část do užívání třetí osobě.
9. Pachtýř se zavazuje na vlastní náklady odstranit újmu, která na předmětu pachtu jeho činností nebo činností třetích osob vznikne, a to ve lhůtě 30 kalendářních dnů od doručení písemné výzvy propachtovatele k odstranění újmy.
10. Pachtýř se zavazuje neuskladňovat a nelikvidovat odpady vzniklé jeho činností nebo činností třetích osob na předmětu pachtu. Za likvidaci uskladněného odpadu na předmětu pachtu

odpovídá výlučně pachtýř. Likvidaci provede pachtýř na vlastní náklady do 7 dnů od zjištění závadného stavu.

11. Pachtýř se zavazuje, že zabezpečí výkon hornické činnosti a činností souvisejících tak, aby nedocházelo k újmě na okolních lesních porostech na pozemcích, které nejsou součástí předmětu pachtu a nebyly dotčeny zájmy ochrany přírody.
12. Pachtýř se zavazuje platit propachtovateli pachtovné v souladu s touto Smlouvou, zejména řádně a včas.
13. Pachtýř nese plnou odpovědnost za veškerou újmu, která jím prováděnou činností nebo porušením jeho povinností založené touto Smlouvou či právním předpisem vznikne propachtovateli či třetím osobám, a to i v případě, že by újma vznikla v důsledku činnosti pachtýřem najatých právnických či fyzických osob v souvislosti s prováděnou činností.

## **VI.**

### **Ostatní ujednání**

Pachtýř se zavazuje nevydávat stanoviska či vyjádření třetím osobám k dotčení či omezení ve využívání předmětu pachtu nebo jeho části.

## **VII.**

### **Sankční ujednání**

Pro případ prodlení s úhradou pachtovného se pachtýř zavazuje zaplatit propachtovateli smluvní pokutu ve výši 0,05% z dlužné částky za každý i započatý den prodlení. Právo propachtovatele na náhradu újmy vzniklé z porušení smluvních povinností pachtýře či právo tuto Smlouvu vypovědět ve smyslu čl. III. této Smlouvy tím není dotčeno.

## **VIII.**

### **Závěrečná ustanovení**

1. Pokud není v této Smlouvě ujednáno jinak, řídí se vztahy mezi smluvními stranami příslušnými obecně platnými právními předpisy, zejména pak občanským zákoníkem.
2. V případě změny identifikačních údajů smluvních stran se tyto zavazují vzájemně se o této skutečnosti bez zbytečného odkladu písemně informovat.
3. Tuto Smlouvu lze měnit a doplňovat pouze písemnými vzestupně číslovanými dodatky podepsanými oprávněnými zástupci obou smluvních stran.
4. Tato Smlouva nabývá platnosti a účinnosti dnem jejího podpisu oběma smluvními stranami.
5. Smluvní strany se dohodly, že užívání pozemku v období od 1.1.2015 do dne nabytí účinnosti této Smlouvy se řídí nájemní smlouvou č. 912/1998 ze dne 17.2.1998, ve znění dodatků č. 1 a č. 2. Smluvní strany se v této souvislosti dohodly, že toto nájemné bude uhrazeno pachtýřem propachtovateli jednorázově na základě faktury, která bude vystavena Lesní správou Šternberk do 30 dnů po oboustranném podpisu této Smlouvy. Datum vystavení příslušné faktury je zároveň datem uskutečnění zdanitelného plnění. Lhůta splatnosti faktury je 30 kalendářních dnů od data jejího vystavení. Dnem úhrady je den připsání částky ve prospěch účtu LČR, s.p., Lesní správy Šternberk uvedeného v záhlaví této Smlouvy.
6. Smluvní strany se dohodly, že ke dni účinnosti této Smlouvy se dohodou smluvních stran ruší nájemní smlouva č. 912/1998 ze dne 17.2.1998, ve znění dodatků č. 1 a dodatku č. 2 a nahrazují se v plném rozsahu touto Smlouvou.
7. Tato Smlouva je vyhotovena ve čtyřech stejnopisech, z nichž po dvou vyhotoveních obdrží každá ze smluvních stran.
8. Smluvní strany prohlašují, že si tuto Smlouvu přečetly a na důkaz správnosti a souhlasu připojují prosty omylu své vlastnoruční podpisy.


9. Nedílnou součástí této smlouvy jsou tyto přílohy:

- Příloha č. 1: Snímek mapy katastru nemovitostí povrchové situace s názvem „DP Jívová (kamenolom Bělkovice)“ v měřítku 1 : 2000 se zákresem předmětu pachtu
- Příloha č. 2: Potvrzení o zaevidování dobývacího prostoru Jívová vydané Obvodním báňským úřadem v Brně č.j.:06504/2007/01/001 dne 26.9.2007
- Příloha č. 3: Rozhodnutí Obvodního báňského úřadu v Brně č.j.:5329/98-511-Pcl dne 1.2.1999 o povolení hornické činnosti otvírky, přípravy a dobývání v dobývacím prostoru Jívová

V Hradci Králové, dne 17.3.2015


v Hohe, dne 20-03-2015

Propachtovatel:




Ing. Daniel Szórád, Ph.D.  
generální ředitel

Pachtýř:



prokurista



prokurista

ČESKOMORAVSKÝ ŠTĚRK, a.s.



k.ú. Domašov u Štern.

k.ú. Jívová

1185/1

2201/4

2201/4

2201/6

2201/10

2201/13

2201/6

25.9.2014

25.9.2014

25.9.2014

25.9.2014

2201/13

25.9.2014

lesní cesta

k.ú. Jívová

2201/6

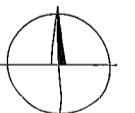
25.9.2014

25.9.2014

2201/4

2204

P = 61 643 m<sup>2</sup>



Souřadnicový systém: JTSK

ČESKOMORAVSKÝ ŠTĚRK, a.s.

DP Jívová (kamenolom Bělkovice)

Pachtovní smlouva č. 129/105/2015

na pozemek p.č. 2201/13 v k.ú. Jívová

Rozsah hornické činnosti – stav ke dni 25.9.2014

kat.území : Jívová

měřítko 1 : 2 000

kraj : Olomoucký

datum zpracování: 12/2014

vypracoval

z. číslo : 241/2014–Se

zhotovitel : Báňský inženýring Olomouc, spol. s r.o.

k.ú. Jívová

1185/1

2204

2203/2

rn.

Trusovický potok

1185/3

2201/8

2202/2

2201/8

2201/4

2391

2391/1

1185/2

1185/3

1185/4

1185/5

1185/6

1185/7

1185/8

1185/9

1185/10

1185/11

1185/12

1185/13

1185/14

1185/15

1185/16

1185/17

1185/18

1185/19

1185/20

1185/21

1185/22

1185/23

1185/24

1185/25

1185/26

1185/27

1185/28

1185/29

1185/30

1185/31

1185/32

1185/33

1185/34

1185/35

1185/36

1185/37

1185/38

1185/39

1185/40

1185/41

1185/42

1185/43

1185/44

1185/45

1185/46

1185/47

1185/48

1185/49

1185/50

1185/51

1185/52

1185/53

1185/54

1185/55

1185/56

1185/57

1185/58

1185/59

1185/60

1185/61

1185/62

1185/63

1185/64

1185/65

1185/66

1185/67

1185/68

1185/69

1185/70

1185/71

1185/72

1185/73

1185/74

1185/75

1185/76

1185/77

1185/78

1185/79

1185/80

1185/81

1185/82

1185/83

1185/84

1185/85

1185/86

1185/87

1185/88

1185/89

1185/90

1185/91

1185/92

1185/93

1185/94

1185/95

1185/96

1185/97

1185/98

1185/99

1185/100

1185/101

1185/102

1185/103

1185/104

1185/105

1185/106

1185/107

1185/108

1185/109

1185/110

1185/111

1185/112

1185/113

1185/114

1185/115

1185/116

1185/117

1185/118

1185/119

1185/120

1185/121

1185/122

1185/123

1185/124

1185/125

1185/126

1185/127

1185/128

1185/129

1185/130

1185/131

1185/132

1185/133

1185/134

1185/135

1185/136

1185/137

1185/138

1185/139

1185/140

1185/141

1185/142

1185/143

1185/144

1185/145

1185/146

1185/147

1185/148

1185/149

1185/150

1185/151

1185/152

1185/153

1185/154

1185/155

1185/156

1185/157

1185/158

1185/159

1185/160

1185/161

1185/162

1185/163

1185/164

1185/165

1185/166

1185/167

1185/168

1185/169

1185/170

1185/171

1185/172

1185/173

1185/174

1185/175

1185/176

1185/177

1185/178

1185/179

1185/180

1185/181

1185/182

1185/183

1185/184

1185/185

1185/186

1185/187

1185/188

1185/189

1185/190

1185/191

1185/192

1185/193

1185/194

1185/195

1185/196

1185/197

1185/198

1185/199

1185/200

1185/201

1185/202

1185/203

1185/204

1185/205

1185/206

1185/207

1185/208

1185/209

1185/210

1185/211

1185/212

1185/213

1185/214

1185/215

1185/216

1185/217

1185/218

1185/219

1185/220

1185/221

1185/222

1185/223

1185/224

1185/225

1185/226

1185/227

1185/228

1185/229

1185/230

1185/231

1185/232

1185/233

1185/234

1185/235

1185/236

1185/237



# STÁTNÍ BÁŇSKÁ SPRÁVA

## Obvodní báňský úřad v Brně

V Brně dne 26.9.2007

Č.j. 06504/2007/01/001

### POTVRZENÍ O ZAEVIDOVÁNÍ DOBÝVACÍHO PROSTORU

Na základě žádosti organizace Českomoravský šterk, a.s., Mokrá č.p. 359, PSČ 664 04, IČ: 25502247, doložené usnesením Krajského soudu v Brně, ze dne 1.8.2007, č. usnesení F 26484/2007, F 27627/2007 a B 2389/16 a B 1686, podané na Obvodní báňský úřad v Brně dne 30.8.2007, č.j. 6504/07, bylo zapsáno, že obchodní společnost Českomoravské šterkovny, a.s., se sídlem Mokrá 359, PSČ 664 04, IČ: 63475511, byla zrušena bez likvidace a jmění společnosti převzal hlavní akcionář Českomoravský šterk, a.s., Mokrá č.p. 359, PSČ 664 04, IČ: 25502247.

Právní účinky tohoto převodu nastaly ke dni 1.8.2007. Počínaje dnem 1.8.2007 vstoupila společnost Českomoravský šterk, a.s., Mokrá č.p. 359, PSČ 664 04, IČ: 25502247, jako univerzální právní nástupce v plném rozsahu do všech práv a povinností zaniklé společnosti Českomoravské šterkovny, a.s., se sídlem Mokrá 359, PSČ 664 04, IČ: 63475511, mimo jiné i do práv k uvedeným dobývacím prostorům, které dnem 1.8.2007 jsou stanoveny pro organizaci

**Českomoravský šterk, a.s.**  
**Mokrá č.p. 359, PSČ 664 04**  
**IČ: 25502247**

Převod nemajetkových práv nastal u níže uvedených dobývacích prostorů:



- **dobývací prostor Bílý Kámen**, ev. č. 7 0488, stanovený rozhodnutím Ministerstva stavebnictví ČSR ze dne 27.6.1968 pod zn. 0418/67,
- **dobývací prostor Velký Karlov**, ev. č. 7 0227, stanovený rozhodnutím Jihomoravským KNV ze dne 11.5.1964 pod zn. Výst-4814/63-Hol. a změněn rozhodnutím OBÚ v Brně ze dne 9.12.2005 pod č.j. 9108/05,
- **dobývací prostor Božice V**, ev. č. 7 0827, stanovený rozhodnutím Ministerstva stavebnictví ČSR ze dne 18.7.1975 pod zn. DP-152/75 a změněn rozhodnutím OBÚ v Brně ze dne 21.12.1999 pod č.j. 5378/99,
- **dobývací prostor Domašov nad Bystřicí**, ev. č. 7 0106, stanovený rozhodnutím Ministerstva dopravy a spojů Praha ze dne 18.8.1961 pod zn. 3413/61,
- **dobývací prostor Hanušovice I**, ev. č. 7 0878, stanovený rozhodnutím Federálního ministerstva dopravy ze dne 22.9.1977 pod č.j. 13254/1977,
- **dobývací prostor Nová Ves u Litovle**, ev. č. 7 0865, stanovený rozhodnutím Ministerstva stavebnictví ČSR ze dne 5.11.1976 pod zn. DP-181/76 a změněn rozhodnutím OBÚ Brno ze dne 15.12.2005 pod č.j. 9109/05,
- **dobývací prostor Hostěradice**, ev. č. 7 0785, stanovený rozhodnutím Ministerstva stavebnictví ČSR ze dne 20.5.1974 pod zn. DP-103/74,



- **dobývací prostor Hostěradice I**, ev. č. 7 0999, stanovený rozhodnutím Ministerstva stavebnictví ČSR ze dne 6.2.1984 pod zn. DP-7303/83 a změněn rozhodnutím OBÚ v Brně ze dne 16.11.2006 pod č.j. 07253/2006/01/001,
- **dobývací prostor Hrabůvka**, ev. č. 7 0004, stanovený rozhodnutím Ministerstva stavebnictví ČSR ze dne 25.1.1977 pod zn. DP-171/76,
- **dobývací prostor Hustopeče nad Bečvou**, ev. č. 7 0842, stanovený rozhodnutím Ministerstva stavebnictví ČSR ze dne 27.11.1975 pod zn. DP-161/75,
- **dobývací prostor Hustopeče nad Bečvou I**, ev. č. 7 1023, stanovený rozhodnutím Ministerstva stavebnictví ČSR ze dne 9.1.1986 pod zn. DP-7318/85,
- **dobývací prostor Jívová**, ev. č. 7 0917, stanovený rozhodnutím Ministerstva stavebnictví ČSR ze dne 20.5.1979 pod zn. DP-228/79 a změněn rozhodnutím OBÚ v Brně ze dne 20.8.1997 pod zn. 3038/97-465-08,
- **dobývací prostor Kosov**, ev. č. 7 0694, stanovený rozhodnutím Federálního ministerstva dopravy ze dne 17.1.1972 pod č.j. 52664/1971-027,
- **dobývací prostor Luleč**, ev. č. 7 0071, stanovený rozhodnutím Ministerstva výstavby ze dne 22.2.1961 pod zn. OVTZ/II-0534/60,
- **dobývací prostor Olbramovice**, ev. č. 7 0037, stanovený rozhodnutím Ministerstva stavebnictví ČSR ze dne 15.3.1960 a změněn rozhodnutím OBÚ v Brně ze dne 17.6.2004 pod č.j. 3435/04,
- **dobývací prostor Olšany**, ev. č. 7 0610, stanovený rozhodnutím Ministerstva stavebnictví ČSR ze dne 25.2.1971 pod zn. 0562/70 a změněn rozhodnutím OBÚ Brno ze dne 11.2.2000 pod č.j. 57888/99,
- **dobývací prostor Ondřejovice v Jeseníkách**, ev. č. 7 0494, stanovený rozhodnutím Ústředního geologického úřadu Praha ze dne 4.12.1967 pod zn. GO/2531/67/LE/net a změněn rozhodnutím OBÚ v Brně ze dne 20.5.1994 pod zn.08-832/94-465,
- **dobývací prostor Opatovice u Vyškova**, ev. č. 7 0024, stanovený rozhodnutím Ministerstva stavebnictví ČSR ze dne 23.1.1960 pod zn. 085-DP/1960,
- **dobývací prostor Opatovice I**, ev. č. 7 0532, stanovený rozhodnutím Československého kamenoprůmyslu Praha ze dne 10.9.1969 pod zn. 0371/66 a změněn rozhodnutím OBÚ v Brně ze dne 29.12.1999 pod č.j. 5789/99,
- **dobývací prostor Pohled**, ev. č. 7 0153, stanovený rozhodnutím Ministerstva dopravy a spojů Praha ze dne 16.5.1962 pod č.j. 3424-I-2-62 a změněn rozhodnutím Federálního ministerstva dopravy ze dne 3.1.1972 pod č.j. 52864/71-027,
- **dobývací prostor Příbram**, ev. č. 7 0501, stanovený rozhodnutím Ministerstva průmyslu ČSR ze dne 14.3.1969 pod zn. 320/91,
- **dobývací prostor Supíkovice II**, ev. č. 7 0948, stanovený rozhodnutím Ministerstva stavebnictví ČSR ze dne 15.10.1980 pod zn. DP-263/80 a změněn rozhodnutím OBÚ v Brně ze dne 8.9.1994 pod zn. 08-4398/94-465,
- **dobývací prostor Tasovice I**, ev. č. 7 0932, stanovený rozhodnutím Ministerstva stavebnictví ČSR ze dne 11.12.1979 pod zn. DP-0559/70 a změněn rozhodnutím OBÚ Brno ze dne 31.5.1999 pod č.j. 2064/99,
- **dobývací prostor Tovačov I**, ev. č. 7 0856, stanovený rozhodnutím Ministerstva stavebnictví ČSR ze dne 15.9.1976 pod zn. DP-179/76,
- **dobývací prostor Tovačov II**, ev. č. 7 0041, stanovený rozhodnutím Ministerstva stavebnictví ČSR ze dne 31.5.1960 a změněn rozhodnutím Ministerstva výstavby a stavebnictví ČR ze dne 6.12.1999 pod č.j. TZÚS/SSZ 252/90 a rozhodnutím OBÚ v Brně ze dne 14.11.2006 pod č.j. 07252/2006/01/001,

- **dobývací prostor Tovačov III**, ev. č. 7 0257, stanovený rozhodnutím Ministerstva stavebnictví ze dne 9.2.1965 pod zn. 0217/64,
- **dobývací prostor Tovačov IV**, ev. č. 7 1107, stanovený rozhodnutím OBÚ v Brně ze dne 28.3.1996 pod zn. 5890/95-465-08,
- **dobývací prostor Velký Újezd**, ev. č. 7 0489, stanovený rozhodnutím Ministerstva stavebnictví ČSR ze dne 5.10.1978 pod zn. DP-214/78 a změněn rozhodnutím OBÚ Brno ze dne 5.11.1997 pod zn. 08-2265/97-465.

Zaevidování změn dobývacích prostorů v evidenci dobývacích prostorů vedené Obvodním báňským úřadem v Brně podle ustanovení § 29 odst. 3 zákona č. 44/1988 Sb., o ochraně a využití nerostného bohatství ( horní zákon ), ve znění pozdějších předpisů, bylo provedeno v souladu s vydaným oprávněním pro organizaci Českomoravský štěrk, a.s., Mokrý č.p. 359, PSČ 664 04, IČ: 25502247, doloženým k žádosti ze dne 30.5.2007, č.j. 4009/07, které je vydané Obvodním báňským úřadem v Brně, pod č.j. 03440/2007/01, dne 14.5.2007.



**předseda Obvodního báňského úřadu v Brně**

**OBVODNÍ BÁŇSKÝ ÚŘAD**  
**BRNO**

č.j. 5329/98-511-Pcl

V Brně 1. 2. 1999

**ROZHODNUTÍ**

Obvodní báňský úřad v Brně na základě žádosti zn. 9422/18 ze dne 20. 1. 1998 (zd. č. j. 443/98) o povolení hornické činnosti v dobývacím prostoru Jívová (kamenolom Bělkovice) po jejím doplnění přípisem organizace zn. 9422/70 ze dne 24. 3. 1998 (zd. č. j. 1436/98) v přerušném řízení rozhodnutím OBÚ v Brně č. j. 443/98-511 ze dne 23. 3. 1998, doplnění přípisem zn. 9422/104 ze dne 23. 7. 1998 /zd. č.j. 3248/98) v prodloužení přerušení řízení rozhodnutími OBÚ v Brně č. j. 1436/98-511 ze dne 14. 4. 1998 č. j. 2780/98-511 ze dne 14. 7. 1998 a na základě doplnění a rozšíření výše citované žádosti ze dne 20. 1. 1998 o povolení trhacích prací velkého rozsahu (TPVR) a trhacích prací malého rozsahu (TPMR) v dobývacím prostoru Jívová, přípisem organizace zn. 340/Ba-714/98 ze dne 13. 11. 1998 (zd. č. j. 4798/98) v intencích rozhodnutí OBÚ v Brně č. j. 3248/98-511 ze dne 8. 9. 1998 a na základě výsledku ústního jednání spojeného s místním šetřením, konaného dne 16. 12. 1998 v kamenolomu Bělkovice, protokolovaného OBÚ v Brně č. j. 5329/98 organizaci

**Spojené šterkovny a pískovny, a.s. Příkop 15/17, 656 13 Brno**  
**IČO: 63475511**

podle ust. § 10 odst. 1 zák. ČNR č. 61/88 Sb. o hornické činnosti, výbušninách a o státní báňské správě, v platném znění a ust. § 8 vyhl. ČBÚ v Praze č. 104/1988 Sb., o racionálním využívání výhradních ložisek, o povolování a ohlašování hornické činnosti a ohlašování činnosti prováděné hornickým způsobem v platném znění,

**p o v o l u j e**

**hornickou činnost - otvírku, přípravu a dobývání**

v dobývacím prostoru (DP) „Jívová“, ev. č. 7/0917,

podle ust. § 27 odst. 2 zák. ČNR č. 61/88 Sb. o hornické činnosti, výbušninách a o státní báňské správě, v platném znění,

**p o v o l u j e**

**trhací práce velkého a malého rozsahu**

při povolené hornické činnosti a současně

**r u š í**

„Prodloužení platnosti trvalého povolení k provádění trhacích prací velkého a malého rozsahu v kamenolomu Bělkovice“, vydané rozhodnutím OBÚ v Brně č. j. 5064/86 ze dne 30. 12. 1986, v souladu s ust. § 31 odst. 6 a § 37a odst. 2 zák. č. 44/1988 Sb., o ochraně a využití nerostného bohatství (horní zákon), v platném znění,

s c h v a l u j e

### vytváření finančních rezerv na sanaci a rekultivace

dle předloženého plánu otvírky, přípravy a dobývání (POPD) a současně

r u š í

### tvorbu finančních rezerv za rok 1999

stanovenou rozhodnutím OBÚ v Brně č. j. 6507/96/I ze dne 13. 2. 1997 ve výši 1 838 500,-- Kč pro DP „Jívová“, ev. č. 7 0917.

Hornická činnost - otvírka, příprava a dobývání (OPD) v dobývacím prostoru Jívová, TPVR a TPMR při této činnosti se povolují v rozsahu předloženého „Plánu otvírky, přípravy a dobývání stavebního kamene v DP Jívová (kamenolom Bělkovice)“ z 01/1998 (zd. č. j. 443/98), „Generelního projektu TPVR Bělkovice“ (zd. č. j. 4798/98) a „Technologického postupu TPMR Bělkovice“ (zd. č. j. 4798/98) včetně plánu sanace a rekultivace a vytváření finančních rezerv v rozsahu citovaného POPD.

Při provádění předmětné hornické činnosti, TPVR a TPMR musí být dodržen výše uvedený POPD, generelní projekt TPVR, technologický postup TPMR a tyto další

### podmínky:

1. Hornická činnost, TPVR a TPMR budou realizovány výhradně v k. ú. Jívová na pozemcích p. č. 2201/6, 2201/10, 2201/4, 2201/13 uvnitř hranice DP Jívová.
2. Při dobývání nesmí být podkročena nejnižší těžební úroveň + 380m n. m. Dobývání bude realizováno vytvořením těžebních etáží na úrovních + 380, 400, 420, 445, 470m n. m.
3. Těžbou nesmí být dotčeno ochranné pásmo Trusovického potoka v rozsahu vyznačeném v mapové příloze ozn. 10 (mapa povrchové situací) POPD v prostoru vrcholů T, S, R, P, O hranice DP.
4. Při provádění TPVR
  - včas, před vlastním nabíjením clonových odstřelů, provede TVO konečné zaměření, seznámí se s provedením vývrtů a vyhodnotí případné odchylky jejich zhotovení,
  - provedení clonového odstřelu bude předem ohlášeno všem v úvalu přicházejícím občanům a organizacím.
5. Technologický postup TPMR musí být vždy upraven pokud dojde ke změně podmínek, které mají vliv na provádění trhacích prací. Při provedené úpravě technologického postupu nemohou být povoleny vyšší velikosti náloží než u původně předloženého k žádosti o povolení TPMR (zd. č. j. 4798/98).
6. Po dobu platnosti tohoto rozhodnutí organizace zajistí vytváření finančních rezerv na sanaci a rekultivaci dle ust. § 31 odst. 6 zák. č. 44/1988 Sb., o ochraně a využití nerostného bohatství (horní zákon), v platném znění, dle provedeného POPD takto:  
Tvorbu finančních rezerv na sanaci a rekultivaci do celkové výše 11 195 000,-- Kč, a to:

- částkou 6 165 100,-- Kč vytvořenou k 31. 12. 1998, ve smyslu rozhodnutí OBÚ v Brně č. j. 6507/96/I ze dne 15. 2. 1997
  - v letech 1999 až 2018 poukázáním částky 251 500,-- Kč/rok v každém příslušném kalendářním roce na příslušný analytický účet.
- Finanční rezervy musí být v účetnictví vedeny prokazatelně a samostatně dle druhu.
7. Ve smyslu stanoviska obce a Obecního úřadu Bělkovice - Lašťany z jednání dne 16. 12. 1998
    - bude dodržena smlouva ze dne 10. 11. 1998 uzavřená mezi obcí Bělkovice - Lašťany a organizací k průjezdu vozidel obcí s materiálem z kamenolomu Bělkovice, a to zejména bod 6 smlouvy - vztahující se k limitnímu množství přepravy suroviny ve výši 212 tis. t/rok
    - organizace zajistí možnost průkazné kontroly přepravovaného množství.
  8. Budou dodrženy podmínky rozhodnutí OkÚ v Olomouci, Okresního hygienika č. j. 3933-215/98 ze dne 2. 7. 1998 a stanoviska z jednání dne 16. 12. 1998, a to:
    - Těžba lomového kamene je limitována na výši 85 tis. m<sup>3</sup>/rok, tj. 212 000 t za rok ve vztahu k přepravovanému množství obcí Bělkovice.- Organizace uzavře s obcí Bělkovice a údržbou silnic Olomouc smlouvu o udržování komunikace při projíždění nákladních automobilů z kamenolomu obcí.
    - Pokud by výhledově organizace uvažovala o nárůstu těžby nad uvedenou limitní roční hodnotu, musí připravit a realizovat obchvatnou účelovou komunikaci mimo obec Bělkovice.
  9. Ve smyslu podmínky souhlasného stanoviska LČR s.p. LS Šternberk zn. Les GŠ/K1/98/82/███ ze dne 9. 2. 1998 a vyjádření na jednání 16. 12. 1998
    - organizace zašle schválený plán rekultivace OkÚ Olomouc na LS Šternberk a zajistí jeho následné dodržování v DP Jívová.
  10. Dle souhlasného stanoviska OkÚ Olomouc - RŽP, č. j. ŽP - les 9891/97/98-ČI ze dne 4. 3. 1998 k plánu sanace a rekultivace v DP Jívová
    - Podrobný plán rekultivace bude zpracován dle aktuální situace v době ukončení těžební činnosti.
  11. Dle vyjádření OkÚ Olomouc - ref. kultury zn. Kult 328/98/G ze dne 16. 2. 1998 a zn. 4474/98/G ze dne 14. 12. 1998
    - organizace zabezpečí s Archeologickým ústavem Akademie věd ČR, Královopolská 147, 612 00 Brno, stanovení archeologických podmínek při realizaci POPD a jejich plnění.
  12. Bude zabezpečen požadavek vyjádření SÚS Olomouc, s.p.o. zn. 207, 372/98-15/Co ze dne 27. 2. 1998 a z jednání dne 16. 2. 1998
    - Organizace projedná s SÚS Olomouc roční příspěvek na údržbu komunikace III/444-36 a jejího příslušenství.
  13. Dle požadavků vyjádření Povodí Moravy, a.s., ZHM Olomouc zn. 52-20/545/97 ze dne 11. 3. 1998
    - navržené ochranné pásmo 100m od vodního toku Trusovky v rozšířeném dobývacím prostoru zůstane dle PD nedotčeno
    - v rámci přípravy dobývání rozšířeného ložiska se požaduje, aby byla postupně přesunuta deponie výsivek (zejména mezi body C a D, s jejímž provozem je počítáno nadále) mimo ochranné pásmo vodního toku Trusovky, a to alespoň do vzdálenosti 20m od břehové hrany vodního toku. Toto uvolněné ochranné pásmo se požaduje sanovat, tj. po odstranění výsivek navězt a rozprostřít zeminu a provést ozelenění po předchozím projednání s Povodím Moravy, a.s. a orgánem ochrany přírody.
    - nesouhlasí se s rozšiřováním skládky do vzdálenosti 20-ti metrů od vodního toku.
    - organizace do konce r. 1999 připraví a projedná s Povodím Moravy, a.s. sanaci a vycištění koryta vodního toku po celé délce dotčené dosavadní hornickou činností.
  14. Budou dodrženy podmínky nájemní smlouvy č. 912/1998 ze dne 17. 2. 1998 uzavřené mezi organizací a LČR s.p. Hradec Králové o pronájmu pozemku p. č. 2201/13 k. ú. Jívová.

15. Organizace zajistí inovaci rozhodnutí OkÚ Olomouc - RŽP - č. j. ŽP-4575/92-Jo ze dne 15. 7. 1994 ve věci programu odpadového hospodářství pro štěrkovnu Bělkovice, jehož platnost končí 31. 7. 1999.
16. Při realizaci hornické činnosti, TPVR a TPMR musí být dodrženy všechny obecné i zvláštní předpisy, které se k nim vztahují.
17. Všechny okolnosti, které by měly vliv na toto rozhodnutí, budou neprodleně oznámeny OBÚ v Brně.
18. S tímto rozhodnutím musí být seznámen závodní lomu organizace a všichni pracovníci, kterých se týká.
19. Platnost tohoto povolení končí vydobytím zásob suroviny dle povoleného POPD.

### Odůvodnění:

Žádost o povolení hornické činnosti v DP Jívová, ev. č. 7/0917 ze dne 20. 1. 1998 evidovaná OBÚ v Brně č. j. 443/98, byla podána organizací Štěrkovny a pískovny, a.s., nám. Republiky 3, 771 55 Olomouc - IČO 47151412, která se v průběhu řízení v předmětné věci sloučila do organizace Spojené štěrkovny a pískovny, a.s., Příkop 15/17, 656 13 Brno - IČO 63475511. Toto doložila výpisem z Obchodního rejstříku Krajského obchodního soudu v Brně oddíl B, vložka 1686 ze dne 28. 8. 1998.

S ohledem na tuto skutečnost bylo zd. úřadem další řízení vedeno s organizací Spojené štěrkovny a pískovny, a.s. (dále organizace), která je právním nástupcem původně žádající organizace.

Předmětné rozhodnutí se vydává pro tuto nástupnickou organizaci, která předložila platné oprávnění k hornické činnosti vydané OBÚ v Brně pod poř. č. 796 a doklad o zaevidování DP Jívová na tuto organizaci (osvědčení OBÚ v Brně č. j. 4486/98 ze dne 17. 11. 1998) které ji opravňuje k dobývání v DP Jívová.

Výše uvedená žádost o povolení hornické činnosti a k žádosti doložená dokumentace POPD byla na základě rozhodnutí OBÚ v Brně č. j. 443/98-511 ze dne 23. 2. 1998, č. j. 1436/98-511 ze dne 14. 4. 1998, č. j. 2780/98-511 ze dne 14. 7. 1998 a č. j. 3248/98.511 ze dne 8. 9. 1998 v přerušném řízení postupně doplněna, výše uvedenými přípisy organizace, v náležitostech vyhl. ČBÚ v Praze č. 104/1988 Sb., o racionálním využívání výhradních ložisek, o povolování a ohlašování hornické činnosti a ohlašování činnosti prováděné hornickým způsobem v platném znění, včetně doložení vyřešení střetů zájmů (zd. č. j. 1436/98) a přípisem organizace zn. 340/Ba-714/98 ze dne 13. 11. 1998 byla žádost rozšířena o povolení TPVR a TPMR s doložením generelního projektu TPVR a technologického postupu TPMR výše uvedených, v náležitostech ust. § 28 zák. ČNR č. 61/88 Sb. o hornické činnosti, výbušninách a o státní báňské správě, v platném znění.

Součástí žádosti o povolení hornické činnosti a předloženého POPD je i plán sanace a rekultivace území dotčeného těžbou, doložený souhlasným stanoviskem OkÚ Olomouc - RŽP, č. j. ŽP-les 9891/97/98-Čí ze dne 4. 3. 1998 a návrh tvorby finančních rezerv na sanaci a rekultivaci ve smyslu platných předpisů. V dokumentaci je rovněž doloženo posouzení vlivů hornické činnosti na životní prostředí ve smyslu zákona č. 244/1992 Sb., doplněné souhlasným stanoviskem OkÚ Olomouc - RŽP, č. j. ŽP:907/98/Mart. V dokumentaci je rovněž řešen způsob zabezpečení požadavků k archeologickému výzkumu v předstihu před dobýváním.

Hornická činnost, TPVR a TPMR jsou plánované v návaznosti na stávající dobývání v hranicích DP Jívová, v k. ú. Jívová na pozemcích p. č. 2201/6 (ostatní plocha - těžba surovin), p. č. 2201/10 (ostatní plocha - těžba surovin), 2201/10 (ostatní plocha - manipulační plocha) ve vlastnictví organizace (vlastnictví doloženo výpisem z LV č. 34 KÚ Olomouc pod č. j. 269/98) a na pozemcích p. č. 2201/4 (lesní pozemek) a p. č. 2201/13 (ostatní plocha) ve vlastnictví Lesy

ČR s.p. Hradec Králové (vlastnictví doloženo výpisy z LV č. 310 KÚ Olomouc pod č. j. 535/98 a z LV č. 310 KÚ Olomouc pod č. j. 269/98). Trvalé odnětí pozemku p. č. 2201/4 z LPF k těžbě je doloženo pravomocným rozhodnutím OkÚ Olomouc - RŽP č. j. ŽP-les 7146/97/Či/1f ze dne 1. 12. 1997. V dokumentaci je doložen i souhlas LČR s. p. k předmětným činnostem na pozemcích v jejich vlastnictví a smlouva s organizací o jejich užívání.

V souladu s ust. § 18 odst. 3 zák. ČNR č. 61/88 Sb. o hornické činnosti, výbušninách a o státní báňské správě, v platném znění, se konalo dne 16. 12. 1998 k předmětné věci ústní jednání spojené s místním šetřením v kamenolomu Bělkovice, protokolované zdejšími úřadem č.j. 5329/98.

Přítomní účastníci řízení a dotčené orgány státní správy byli na tomto jednání řádně seznámeni s předmětnou žádostí organizace a veškerou související dokumentací a doklady. Byly objasněny skutečnosti uvedené v POPD, v plánu sanací a rekultivací, generelu TPVR a technologickém postupu TPMR včetně okolností provádění trhacích prací. K problematice trhacích prací, které se rovněž v současnosti provádějí, bylo konstatováno, že při jejich dosavadní realizaci nedošlo k žádným stížnostem občanů ani organizací. Zúčastnění řízení nevznesli k provádění trhacích prací žádné připomínky.

Byla rovněž projednána problematika dopravy suroviny z kamenolomu přes obec Bělkovice. Přítomnými zástupci OkÚ Olomouc - okresní hygienik a Obce Bělkovice - Lašťany byl odsouhlasen objem přepravovaného množství suroviny z lomu přes obec Bělkovice - Lašťany ve výši 212 000 t/rok. Řešení této problematiky je zahrnuto v bodech 7, 8, 12 podmínek tohoto rozhodnutí.

V průběhu řízení byla vydána následující platná souhlasná stanoviska účastníků řízení a dotčených orgánů státní správy:

- Rozhodnutí OkÚ Olomouc - RŽP č. j. ŽP les 7146/97/Či/1f ze dne 1. 12. 1997 - odnětí pozemku p. č. 2201/4 plnění funkcí lesa - zakotveno v POPD

- Ústav archeologické památkové péče v Olomouci č. j. 1288/97 ze dne 15. 12. 1997 - Uvolnění I. etapy lokality Tepenec pro těžbu - realizace zakotvena v POPD

- Lesy ČR s.p., LS Šternberk zn. Les GŠ/K1/98/82/IngPe ze dne 9. 2. 1998 - podmínky zakotveny v bodu 9, 14 podmínek rozhodnutí

- Obecní úřad Jívová ze dne 24. 2. 1998 - bez připomínek

- MěÚ ve Šternberku - odbor výstavy č. j. 84/98/T ze dne 9. 3. 1998 - bez připomínek

- OkÚ Olomouc - RŽP č. j. 907/98/Mart - stanovisko bez připomínek

- OkÚ Olomouc - RŽP č. j. ŽP-les 9891/97/98-Či ze dne 4. 3. 1998 - podmínka zakotvena v bodu 10 podmínek rozhodnutí

- OkÚ Olomouc - RRR č. j. RR 251/98/326 ze dne 13. 3. 1998 - požadavky zohledněny v bodech 8, 12 podmínek rozhodnutí

- OkÚ Olomouc - ref. dopravy a silnič. hospodářství č. j. RD 433/98-Fi ze dne 16. 2. 1998 - požadavky zohledněny v bodech 8, 12 podmínek rozhodnutí

- OkÚ Olomouc - RK zn. Kult.328/98/G ze dne 16. 2. 1998, zn. 4474/98/G ze dne 14. 12. 1998 - požadavky zohledněny v POPD a v bodu 11 podmínek rozhodnutí

- MŽP ÚO pro olomouckou oblast zn. 872/162/98-Šs ze dne 16. 2. 1998 - stanovisko bez připomínek

- Obec Bělkovice - Lašťany č. j. 121/98 ze dne 7. 3. 1998 - připomínky zakotveny v bodech 7, 8, 12 podmínek rozhodnutí

- Povodí Moravy, a.s., ZHM Olomouc zn. 52-20/545/97 ze dne 11. 3. 1998 - požadavky zohledněny v bodech 13 podmínek rozhodnutí

- Správa a údržba silnic Olomouc zn. 207, 372/98-15/Co ze dne 27. 2. 1998 - požadavky zohledněny v bodu 12 podmínek rozhodnutí

- OkÚ v Olomouci - okresní hygienik č. j. 3933-215/98 ze dne 2. 7. 1998 - podmínky zohledněny v bodu 8 podmínek rozhodnutí

- ČIŽP Olomouc zn. 8/OP/476/98/Pv ze dne 3. 12. 1998 - řešení podmínek zakotveno v POPD a v bodech 3, 13 podmínek rozhodnutí

- Vyjádření správců sítí bez připomínek: SPT TELECOM Olomouc č. j. NRV OS/ORT/ÚP ze dne 9. 12. 1998; SMP a.s. Olomouc č. j. N 38/98 ze dne 2. 2. 1998; SME Přerov zn. 57/3730/Šp ze dne 9. 2. 1998; SPT TELECOM Brno zn. 370/98 ze dne 2. 2. 1998; SPT TELECOM a.s. Olomouc č. j. 177/98-Tedo ze dne 9. 2. 1998.

Při ústním jednání 16. 12. 1998 byla vydána písemná stanoviska (uvedena v protokole z jednání):

- Obec a OÚ Bělkovice - Lašťany - požadavky zakotveny v bodu 7 podmínek rozhodnutí

- OHS Olomouc - požadavky zohledněny v bodech 7, 8 podmínek rozhodnutí

- Lesy ČR s.p., LS Šternberk - bez připomínek

- Spojené šterkovny a pískovny, a.s. - bez připomínek.

Konstatuje se, že střety zájmů v řízení o povolení hornické činnosti, trhacích prací velkého a malého rozsahu v DP Jívová byly vyřešeny a všechny podmínky a připomínky účastníků řízení a dotčených orgánů státní správy jsou v plném rozsahu zohledněny v podmínkách tohoto rozhodnutí jak výše uvedeno.

Při dodržení obecných i zvláštních předpisů a podmínek tohoto rozhodnutí je zajištěna ochrana práv a právem chráněných zájmů účastníků řízení, dotčených orgánů státní správy, veřejných i obecných zájmů, jakož i bezpečnost při dobývání ložiska.


Proto bylo rozhodnuto, jak je výše uvedeno. Toto rozhodnutí je konečné.

Správní poplatky byly uhrazeny kolkovými známkami 2x 250,-- Kč a 1.000,-- Kč dle ust. zák. č. 369/92 Sb., o správních poplatcích, které byly vylepeny na originál tohoto rozhodnutí.

V příloze se organizaci vrací jedno vyhotovení POPD a generelu TPVR opatřené doložkou zdejšího úřadu a jedno vyhotovení technologického postupu TPMR.

#### Poučení o odvolání:

Proti tomuto rozhodnutí můžete do 15 dnů ode dne doručení podat odvolání podle ust. § 54 zák. č. 71/1967 Sb., o správním řízení (správní řád) k Českému báňskému úřadu v Praze prostřednictvím OBÚ v Brně.



předseda úřadu



## Rozdělovník:

A) Účastníci řízení:

1. Spojené šterkovny a pískovny, a.s.  
Příkop 15/17, 656 13 Brno
2. Obec Bělkovice - Lašťany  
783 15 Lašťany
3. Lesy ČR, s.p., Lesní správa Šternberk  
Rýmařovská 2, 785 01 Šternberk
4. Lesy ČR, s.p., majetkoprávní odbor  
Přemyslova 1106, 501 68 Hradec Králové
5. Obec Jívová, 783 98 Jívová
6. Hnutí DUHA  
Jakubské nám. 7, 602 00 Brno
7. Povodí Moravy, a.s.  
U dětského domova 23, 772 11 Olomouc
8. Správa a údržba silnic Olomouc, s.p.o.  
Velkomoravská 47, 772 37 Olomouc
9. Obec Domašov u Šternberka  
785 01 Šternberk
10. Severomoravská energetika a.s., RZ Přerov  
nábr. Dr. E. Beneše 20, 750 52 Přerov
11. SPT TELECOM a.s., oblast Brno o.z.  
Šilingrovo nám. 3/4, 662 95 Brno

B) Dotčené orgány státní správy:

1. MŽP ÚO pro olomouckou oblast  
Wellnerova 5, 779 00 Olomouc
2. OkÚ Olomouc, přednosta úřadu (pro RŽP, RRR, RŽP-SSL, Ref. dopravy, Ref. kultury)  
Kosmonautů 10, 772 55 Olomouc
3. Okresní hygienická stanice Olomouc  
Wolkerova 6, 779 00 Olomouc
4. Česká inspekce ŽP, OI Olomouc  
Tovární 41, 779 11 Olomouc
5. MěÚ Šternberk, stavební úřad  
Horní náměstí 16, 785 01 Šternberk
6. Obecní úřad Jívová, 783 98 Jívová
7. Obecní úřad Bělkovice - Lašťany  
783 15 Lašťany
8. Archeologický ústav Akademie věd ČR  
Královopolská 147, 612 00 Brno

Za správnost vyhotovení:

