



LEGENDA:


NOVÉ ZAŘÍZENÍ

 nový traťový kabel


KATASTRÁLNÍ MAPA

 hranice drážního pozemku (SŽDC, s.o.)

 hranice drážního pozemku (ČD, a.s.)

 hranice parcelní

 hranice katastrální

 dočasný zábor pozemků ve vlastnictví SŽDC, s.o.

			ČÍSLO SOUPRAVY:
Č. ZMĚNY	DATUM	POPIS REVIZE	

HLAVNÍ INŽENÝR	-		 IXPROJEKTA s.r.o. Heršpická 813/5 639 00 Brno - Štýřice
ODPOVĚDNÝ PROJ.	Ing. Martin Janečka		
VYPRACOVAL	Ing. Martin Janečka		
KONTROLOVAL	Ing. Jiří Šípr		
ČÍS. ZAKÁZKY	18032		
INVESTOR:	ČEZ Distribuce, a.s., Teplická 874/8, 405 02 Děčín IV - Podmokly	KRAJ/ÚŘAD	Středočeský
OBJEDNAVATEL:	AZ Elektrostav, a.s., Bobnická 2020/8, 288 01 Nymburk	LOKALITA	Kačice, Stochov
NÁZEV OBJEKTU:	V306/307/308 Výměna vedení technické infrastruktury Reporyje – Chýně – Tuchlovice 110kV C. SITUACE STAVBY	FORMÁT	4xA4
		MĚŘÍTKO	1:1000
		DATUM	10/2018
		STUPEŇ	DUR
NÁZEV PŘÍLOHY:	Situace dočasných záborů v katastrální mapě 1:1000, list 4	ČÁST DOKUM.:	PŘÍLOHA: 4