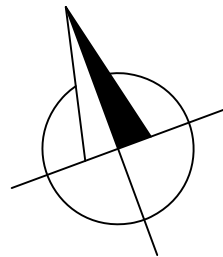


Rakovník



Kladno







k.ú. Srby u Tuchlovic



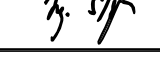
k.ú. Kamenné Žehrovice

Legenda:

-  nově navržená kabelová trasa v rámci PS 101
-  dočasný zábor pozemků ve vlastnictví SŽDC, s.o.

KATASTRÁLNÍ MAPA

-  hranice drážního pozemku (SŽDC)
-  hranice drážního pozemku (ČD)
-  hranice parcelní
-  hranice katastrální

			ČÍSLO SOUPRAVY:	
Č. ZMĚNY	DATUM	POPIS REVIZE		
HLAVNÍ INŽENÝR				
ODPOVĚDNÝ PROJ.	Ing. Roman Skoták	  	<b>IXPROJEKTA</b> IXPROJEKTA s.r.o. Heršpická 813/5 639 00 Brno - Štýřice	
VYPRACOVAL	Ing. Roman Skoták			
KONTROLOVAL	Ing. Jifi Šipr			
ČÍS. ZAKÁZKY	18032			
INVESTOR:	ČEZ Distribuce, a.s., Teplická 874/8, 405 02 Děčín IV - Podmokly	KRAJ/ÚŘAD	Středočeský	
OBJEDNAVATEL:	AZ Elektrostav, a.s., Bobnická 2020/8, 288 01 Nymburk	LOKALITA	Kamenné Žehrovice	
NÁZEV OBJEKTU: <b>V306/307/308 Výměna vedení technické infrastruktury                  Reporyje – Chýně – Tuchlovice 110kV</b>			FORMÁT	4xA4
			MĚŘÍTKO	1:1000
			DATUM	05/2019
			STUPEŇ	DSP
NÁZEV PŘÍLOHY:			ČÁST DOKUM.:	PŘÍLOHA:
<b>Situace dočasných záborů v katastrální mapě 1:1000, list 1</b>				<b>01</b>