

**SMLOUVA O PACHTU – POZEMKY V DOBÝVACÍM PROSTORU****č. 01/163/2015**uzavřená ve smyslu ust. § 2332 a násl. zák. č. 89/2012 Sb., občanský zákoník,
(dále jen „**občanský zákoník**“)

Smluvní strany:

Lesy České republiky, s.p.se sídlem Hradec Králové, Přemyslova 1106, PSČ 501 68,
zapsaný v Obchodním rejstříku vedeném Krajským soudem v Hradci Králové, oddíl AXII, vložka 540
zastoupený Ing. Daniel Szórád, Ph.D., generální ředitel
IČO: 42196451, DIČ: CZ42196451
bankovní spojení: [REDACTED](dále jen „**propachtovatel**“) na straně jedné

a

EUROVIA Kamenolomy, a.s.se sídlem Londýnská 637/79a, Liberec XI-Růžodol I., 460 01 Liberec
zapsaná v Obchodním rejstříku vedeném Krajským soudem v Ústí nad Labem, oddíl B, vložka 1954
zastoupená [REDACTED] technicko-výrobním náměstkem, na základě pověření
IČO: 27096670, DIČ: CZ27096670
bankovní spojení: [REDACTED](dále jen „**pachtýř**“) na straně druhé

uzavírají níže uvedeného dne, měsíce a roku tuto

**SMLOUVU
O PACHTU:****I.****Předmět smlouvy**

1. Propachtovatel prohlašuje, že má právo hospodařit k níže uvedeným pozemkům, který je ve vlastnictví České republiky, a to:

Číslo Parcely	Druh pozemku	Výměra v m ²	Propachtovávaná výměra v m ²	Katastrální území	LV	Obec
2201/13	ostatní plocha	4 438	4 438	Bystřec	682	Bystřec
2201/17	ostatní plocha	3 214	3 214	Bystřec	682	Bystřec
3793	ostatní plocha	54	54	Bystřec	682	Bystřec
3794	ostatní plocha	17	17	Bystřec	682	Bystřec
Celkem			7 723			

Uvedené pozemky (dále jen „**předmětné pozemky**“ nebo „**předmět pachtu**“) jsou zapsány v katastru nemovitostí u Katastrálního úřadu pro Pardubický kraj, Katastrální pracoviště Ústí nad Orlicí.

2. Propachtovatel se zavazuje přenechat na základě této Smlouvy předmět pachtu uvedený v odst. 1. tohoto článku o celkové výměře 7 723 m² do pachtu pachtýři k dočasnému úplatnému užívání a požívání s tím, že pachtýř se zavazuje předmět pachtu využívat výlučně za účelem provádění hornické činnosti – otvírku, přípravu a dobývání výhradního ložiska granitu v dobývacím prostoru Bystřec I ev. č. 7/0653 na základě Změny v evidenci dobývacích prostorů vydanou Obvodním báňským úřadem v Trutnově, č.j.: 4194/10/09/1/To/Lá ze dne 23. 11. 2010. Změna v evidenci je nedílnou součástí a přílohou č. 1 této Smlouvy.
3. Smluvní strany prohlašují, že hranice předmětu pachtu jsou jim spolehlivě známy a nevzbuzují jakýchkoli pochybností.
4. Pachtýř prohlašuje, že se se stavem předmětu pachtu řádně a dostatečně seznámil a že jej shledává ke dni uzavření této Smlouvy způsobilým ke smluvenému účelu pachtu dle této Smlouvy. Předmět pachtu je graficky znázorněn v Přehledu pachtu LČR lomu Bystřec ze dne 16. 2. 2015 a dále v zákresu předmětu pachtu ve snímku katastrální mapy, které tvoří nedílné přílohy č. 2 a 3 k této Smlouvě.
5. Z pachtu je vyňato právo výkonu myslivosti a rybářské právo.
6. Smluvní strany ujednaly, že předmětem pachtu dle této Smlouvy nejsou trvalé porosty nacházející se na předmětu pachtu.
7. Nárok propachtovatele na náhrady dle příslušných právních předpisů, např. vyhláška Ministerstva zemědělství ČR č. 55/1999 Sb., o způsobu výpočtu výše újmy nebo škody způsobené na lesích, touto Smlouvou není dotčen.

II.

Účel pachtu

1. Pachtýř se zavazuje předmět pachtu uvedený v článku I. odst. 1. této Smlouvy užívat výlučně k podnikatelským účelům, a to k hornické činnosti podle ust. § 2 a zák. č. 61/1988 Sb., o hornické činnosti, výbušninách a o státní báňské správě, ve znění pozdějších předpisů, spočívající v hornické činnosti – otvírka, příprava a dobývání výhradního ložiska v dobývacím prostoru Bystřec I a k činnostem s danou těžbou souvisejícím na základě Rozhodnutí o povolení hornické činnosti - otvírky, přípravu a dobývání výhradního ložiska vydaného Obvodním báňským úřadem v Trutnově pod zn. 832/04/La/Lá ze dne 26 4. 2004. Výše uvedené Rozhodnutí je nedílnou součástí a přílohou č. 4 této Smlouvy.
2. Předmětem podnikání pachtýře je mimo jiné hornická činnost v rozsahu ustanovení zák. č. 61/1988 Sb., ve znění pozdějších předpisů, a to na základě Rozhodnutí o změně dobývacího prostoru Bystřec I – změna technické podmínky vydané Obvodním báňským úřadem v Trutnově, zn.: 3338/IV/07/La/Lá ze dne 27. 11. 2007 a dále na základě Oprávnění k hornické činnosti vydané Obvodním báňským úřadem pro území krajů Libereckého a Vysočiny, č.j.: 23467/2014 č.o. 270 ze dne 19. 8. 2014. Rozhodnutí o změně dobývacího prostoru a Oprávnění k hornické činnosti jsou přílohou č. 5 a 6 k této Smlouvě.

III.

Trvání pachtu

1. Propachtovatel na základě této Smlouvy přenechává pachtýři a pachtýř od propachtovatele přebírá do dočasného úplatného užívání a požívání předmět pachtu uvedený v čl. I. odst. 1. této Smlouvy o celkové výměře 7 723 m², a to na dobu určitou od 1. 5. 2015 do 30. 4. 2020.
2. Smluvní strany mohou v posledních šesti měsících pachtu sjednat formou dodatku ke stávající Smlouvě prodloužení pachtovního vztahu založeného touto Smlouvou, maximálně však o pět let, opakovaně až na dobu předpokládaného výkonu hornické činnosti nebo činnosti prováděné hornickým způsobem včetně následné sanace a rekultivace pozemku.
3. Pacht dle této Smlouvy skončí:
 - a) uplynutím doby, na níž byl sjednán,

- b) písemnou dohodou smluvních stran,
 - c) písemnou výpovědí s výpovědní dobou učiněnou kteroukoli ze smluvních stran za níže uvedených podmínek.
4. Před uplynutím sjednané doby pachtu lze tento skončit výpovědí ze strany propachtovatele z těchto důvodů:
- a) pachtýř je o více než jeden měsíc v prodlení s placením pachtovného, a to i přes písemnou výzvu propachtovatele k dodatečné úhradě dluhu pachtýře,
 - b) pachtýř užívá předmět pachtu v rozporu s ustanoveními této Smlouvy i přes písemnou výzvu propachtovatele k odstranění závadného stavu s určením přiměřené lhůty ke zjednání nápravy,
 - c) pachtýř přenechal bez předchozího písemného souhlasu propachtovatele předmět pachtu nebo jeho část do užívání jinému,
 - d) pachtýř porušil své povinnosti plynoucí z této Smlouvy, a to i přes předchozí písemnou výzvu propachtovatele,
 - e) pachtýř na předmětu pachtu umístil jakékoli stavby bez předchozího písemného souhlasu propachtovatele,
 - f) pachtýř ztratil oprávnění k provozování činnosti, pro kterou si předmět pachtu propachtoval,
 - g) předmět pachtu přestal být využitelný pro sjednaný účel pachtu.
5. Před uplynutím sjednané doby pachtu lze tento skončit výpovědí ze strany pachtýře z těchto důvodů:
- a) pachtýř ztratil oprávnění k provozování činnosti, pro kterou si předmět pachtu propachtoval,
 - b) propachtovatel porušil své povinnosti vůči pachtýři vyplývající z této Smlouvy, a to i přes předchozí písemnou výzvu pachtýře.
6. Pro výpověď dle odst. 4. a odst. 5. tohoto článku se sjednává tříměsíční výpovědní doba, která počíná běžet od prvního dne kalendářního měsíce následujícího po měsíci, v němž byla výpověď doručena druhé smluvní straně.
7. Ke dni skončení pachtu je pachtýř povinen odevzdat propachtovateli předmět pachtu ve stavu odpovídajícímu způsobu využití pro účely dle čl. II. odst. 1. této Smlouvy a po sanaci a rekultivaci pozemku provedené na náklady pachtýře dle příslušného rozhodnutí orgánu státní správy. O předání bude sepsán písemný protokol opatřený datem a podpisy oprávněných pracovníků propachtovatele a pachtýře.

IV. Pachtovné

1. Pachtýř se zavazuje platit propachtovateli za předmět pachtu pachtovné ve výši [REDAKCE] (cena základní bez rozlišení ploch dle způsobu využití). Celkové roční pachtovné tak činí [REDAKCE] Kč (slovy: [REDAKCE] korun českých). Takto ujednané pachtovné bylo stanoveno dohodou.
2. Pachtovné dle předchozího odstavce tohoto článku je bez daně z přidané hodnoty. K takto ujednanému pachtovnému bude tedy připočtena daň z přidané hodnoty ve výši stanovené platnými a účinnými předpisy o dani z přidané hodnoty pro dané období.
3. Propachtovatel bude pachtovné fakturovat jedenkrát pololetně příslušným podílem, a to vždy k 30. 6. a k 15. 11. běžného roku a toto datum je zároveň datem uskutečnění zdanitelného plnění. Lhůta splatnosti faktury činí 30 kalendářních dnů ode dne jejího vystavení. Dnem úhrady se rozumí den připsání částky ve prospěch účtu propachtovatele. Úhrada pachtovného bude prováděna ve prospěch účtu organizační jednotky propachtovatele uvedeného v záhlaví této Smlouvy. V případě ukončení pachtovního vztahu založeného touto Smlouvou v průběhu roku bude poměrně upravena výše pachtovného.
4. Faktura je řádně vystavena, pokud splňuje veškeré náležitosti daňového a účetního dokladu podle příslušných právních předpisů a další náležitosti dle této Smlouvy, pokud byly smluvními stranami

ujednány. V případě, že faktura nebyla vystavena řádně, je smluvní strana, které je faktura určena, oprávněna fakturu vrátit, a to ve lhůtě pěti pracovních dnů od jejího doručení s uvedením chybných či chybějících náležitostí. Pokud bude faktura v uvedené lhůtě oprávněně vrácena, je smluvní strana, které byla faktura vrácena, povinna řádně vystavit a doručit bezvadnou (opravenou či doplněnou) fakturu, a to ve lhůtě pěti pracovních dnů od jejího vrácení. Nová lhůta splatnosti počíná běžet ode dne vystavení bezvadné (tj. opravené či doplněné) faktury.

5. Pachtýř bere na vědomí, že propachtovatel se rozhodl uplatnit na vztah založený touto Smlouvou, tj. pacht pozemku, daň z přidané hodnoty, a to ve smyslu zákona č. 235/2004 Sb., o dani z přidané hodnoty, ve znění pozdějších předpisů.
6. Pachtovné bude na každé další roky valorizováno vždy k 1. 1. běžného roku podle skutečně dosažené míry inflace vyjádřené přírůstkem průměrného indexu spotřebitelských cen za 12 posledních měsíců kalendářního roku zveřejněného Českým statistickým úřadem. Pachtovné bude automaticky upravováno bez písemného oznámení pachtýři. K prvnímu zvýšení pachtovného o inflaci takto dojde s účinností od 1. 1. 2016.

V.

Práva a povinnosti smluvních stran

1. Pachtýř je povinen s předmětem pachtu řádně hospodařit dle dohodnutého a příslušnými úřady povoleného účelu, užívat jej v souladu s ustanoveními této Smlouvy a v záležitostech touto Smlouvou neupravených v souladu s obecně platnými právními předpisy a na své náklady řádně udržovat na něm se nacházející předměty a zařízení, pokud se jedná o běžné záležitosti spojené s jeho využíváním.
2. Pachtýř se zavazuje neprovádět žádné úpravy na předmětu pachtu bez předchozího písemného souhlasu propachtovatele.
3. Pachtýř je povinen umožnit propachtovateli vstup na předmět pachtu za účelem zjištění jeho stavu a kontroly jeho užívání pachtýřem v souladu s touto Smlouvou.
4. Pachtýř je povinen na předmětu pachtu umožnit propachtovateli výkon činností souvisejících s hospodařením v lese dle zák. č. 289/1995 Sb., lesní zákon, ve znění pozdějších předpisů, a platného lesního hospodářského plánu, nebude-li příslušným rozhodnutím orgánů státní správy rozhodnuto jinak. Pachtýři se zakazuje jakékoli kácení trvalých porostů bez předchozího písemného souhlasu propachtovatele.
5. Pachtýř není oprávněn umístit na předmětu pachtu jakékoli stavby bez předchozího písemného souhlasu propachtovatele.
6. Propachtovatel je oprávněn kontrolovat, jak pachtýř plní povinnosti, které pro něj vyplývají z této Smlouvy.
7. Rozhodne-li příslušný orgán státní správy pravomocným rozhodnutím o uložení pokuty propachtovateli v souvislosti s porušením zákonných povinností, ke kterým došlo jednáním nebo opomenutím pachtýře dle této Smlouvy, je pachtýř povinen zaplatit propachtovateli částku ve výši uložené pokuty včetně případných dalších nákladů propachtovatele s tímto spojených, zejména pak nákladů řízení, a to vše do 5 pracovních dnů od doručení písemné výzvy propachtovatele k úhradě.
8. Pachtýř není oprávněn přenechat bez předchozího písemného souhlasu propachtovatele předmět pachtu nebo jeho část do užívání třetí osobě.
9. Pachtýř se zavazuje na vlastní náklady odstranit újmu, která na předmětu pachtu jeho činností nebo činností třetích osob vznikne, a to ve lhůtě 30 kalendářních dnů od doručení písemné výzvy propachtovatele k odstranění újmy.
10. Pachtýř se zavazuje neuskladňovat a nelikvidovat odpady vzniklé jeho činností nebo činností třetích osob na předmětu pachtu. Za likvidaci uskladněného odpadu na předmětu pachtu

odpovídá výlučně pachtýř. Likvidaci provede pachtýř na vlastní náklady do 7 dnů od zjištění závadného stavu.

11. Pachtýř se zavazuje, že zabezpečí výkon hornické činnosti, činnosti prováděné hornickým způsobem a činností souvisejících tak, aby nedocházelo k újmě na okolních lesních porostech na pozemcích, které nejsou součástí předmětu pachtu a nebyly dotčeny zájmy ochrany přírody.
12. Pachtýř se zavazuje platit propachtovateli pachtovné v souladu s touto Smlouvou, zejména řádně a včas.
13. Pachtýř nese plnou odpovědnost za veškerou újmu, která jím prováděnou činností nebo porušením jeho povinností založené touto Smlouvou či právním předpisem vznikne propachtovateli či třetím osobám, a to i v případě, že by újma vznikla v důsledku činnosti pachtýřem najatých právnických či fyzických osob v souvislosti s prováděnou činností.

VI.

Ostatní ujednání

Pachtýř se zavazuje nevydávat stanoviska či vyjádření třetím osobám k dotčení či omezení ve využívání předmětu pachtu nebo jeho části.

VII.

Sankční ujednání

Pro případ prodlení s úhradou pachtovného se pachtýř zavazuje zaplatit propachtovateli smluvní pokutu ve výši 0,05 % z dlužné částky za každý i započatý den prodlení. Právo propachtovatele na náhradu škody vzniklé z porušení smluvních povinností pachtýře či právo tuto Smlouvu vypovědět ve smyslu čl. III. této Smlouvy tím není dotčeno.

VIII.

Závěrečná ustanovení

1. Pokud není v této Smlouvě ujednáno jinak, řídí se vztahy mezi smluvními stranami příslušnými obecně platnými právními předpisy, zejména pak občanským zákoníkem.
2. V případě změny identifikačních údajů smluvních stran se tyto zavazují vzájemně se o této skutečnosti bez zbytečného odkladu písemně informovat.
3. Tuto Smlouvu lze měnit a doplňovat pouze písemnými vzestupně číslovanými dodatky podepsanými oprávněnými zástupci obou smluvních stran.
4. Tato Smlouva nabývá platnosti dnem jejího podpisu oběma smluvními stranami, účinnosti dnem 1. 5. 2015.
5. Smluvní strany se dohodly, že ke dni účinnosti této Smlouvy se dohodou smluvních stran ruší nájemní smlouva č. 170 618 ze dne 31. 3. 2010 a nahrazuje se v plném rozsahu touto Smlouvou.
6. Smluvní strany se dohodly, že ke dni účinnosti této Smlouvy se dohodou smluvních stran ruší nájemní smlouva č. 110/2010/163 ze dne 8. 1. 2010 a nahrazuje se v plném rozsahu touto Smlouvou.
7. Tato Smlouva je vyhotovena ve čtyřech stejnopisech, z nichž po dvou vyhotoveních obdrží každá ze smluvních stran.
8. Smluvní strany prohlašují, že si tuto Smlouvu přečetly a na důkaz správnosti a souhlasu připojují prosty omylu své vlastnoruční podpisy.
9. Nedílnou součástí této smlouvy jsou tyto přílohy:
 - Příloha č. 1: Změna v evidenci dobývacích prostorů vydaná Obvodním báňským úřadem v Trutnově, zn.: 4194/10/09/1/To/Lá ze dne 23. 11. 2010
 - Příloha č. 2: Přehled pachtu LČR v lomu Bystřec ze dne 16. 2. 2015
 - Příloha č. 3: Zákres předmětu pachtu do katastrální mapy

- Příloha č. 4: Rozhodnutí na povolení hornické činnosti – otvírku, přípravu a dobývání výhradního ložiska v dobývacím prostoru Bystřec I vydané Obvodním báňským úřadem v Trutnově dne 26. 4. 2004
- Příloha č. 5: Rozhodnutí o změně dobývacího prostoru Bystřec I – změna technické podmínky vydané Obvodním báňským úřadem v Trutnově dne 27. 11. 2007
- Příloha č. 6: Oprávnění k hornické činnosti čj.: 23467/2014 č.o. 270 vydané Obvodním báňským úřadem pro území krajů Libereckého a Vysočina ze dne 19. 8. 2014
- Příloha č. 7: Plná moc pro [redacted], výrobně-technického náměstka ze dne 13. 1. 2015

V Hradci Králové, dne 21.4.2015

Propachtovatel:

[redacted]

generální ředitel

V Liberci, dne 30.4.2015

Pachtýř:

[redacted]

výrobně-technický náměstek, na základě plné moci

[redacted]



OBVODNÍ BÁŇSKÝ ÚŘAD V TRUTNOVĚ

pracoviště Hradec Králové, WONKOVA 1142, 500 02 HRADEC KRÁLOVÉ

EUROVIA Kamenolomy, a.s.

nám. Soukenné 115/6

Liberec 7

460 07

Váš dopis značky/ze dne
32/TM/2010 z 15.11.2010

Naše značka
4194/10/09/1/To/Lá

Vyřizuje/linka

V Hradci Králové
23.11.2010

Změna v evidenci dobývacích prostorů

Na základě žádosti ze dne 15.11.2010, zn. 32/TM/2010 o provedení změny v evidenci dobývacích prostorů evidovaných na organizaci Tarmac CZ a.s., byla provedena změna v názvu organizace u těchto dobývacích prostorů: **DP Bystřec I** stanovený dne 22.11.1971 rozhodnutím Československého kamenoprůmyslu Praha čj. DP-20/71, registrovaný v knize dobývacích prostorů ČBÚ díl 7, folio 653, **DP Královec** stanovený dne 29.1.1975 rozhodnutím Československého kamenoprůmyslu Praha čj. DP-114/74, registrovaný v knize dobývacích prostorů ČBÚ díl 7, folio 816 a **DP Královec I** stanovený dne 3.4.1986 rozhodnutím Československého kamenoprůmyslu Praha čj. DP-7323/85, registrovaný v knize DP ČBÚ díl 7, folio 1026.


Uvedené dobývací prostory jsou evidovány na organizaci EUROVIA Kamenolomy, a.s., IČ 27096670, se sídlem nám. Soukenné 115/6, 460 07 Liberec 7.

Důvodem žádosti byla změna pouze v názvu organizace, sídlo organizace a identifikační číslo zůstávají v platnosti, nedochází tudíž k převodu výše uvedených dobývacích prostorů na jinou organizaci.



předseda úřadu

Na vědomí:

- MPO ČR Praha
 - ČBÚ Praha
 - Česká geologická služba - Geofond
- 

LOM BYSTŘEC
PŘEHLED PACHTU LČR

Slav ke dni: 16.2.2015

Vysvětlíky:


 předmět pachtu



Depozit materiálů

DP BYSTŘEC I, Obč. úst. 122/P per. LOM Bystřec

16.5.2013





OBVODNÍ BÁŇSKÝ ÚŘAD V TRUTNOVĚ

LOMNÍ 357, 541 11 TRUTNOV

OBVODNÍ ÚŘAD

3 n - 04 - 2004 *

2 143

GRANITA s.r.o.

V. Svobody 695

Skuteč

539 73

Váš dopis značky/ze dne

Naše značka

Vyřizuje/linka

V Trutnově

0

832/04/La/Lá

26.4.2004

Rozhodnutí

Na základě Vaší žádosti ze dne 13.1.2004 a s ohledem na výsledek ústního jednání spojeného s místním šetřením, které se konalo dne 13.2.2004 v zasedací místnosti organizace GRANITA s.r.o. na provozovně v Bystřeci,

p o v o l u j e

Obvodní báňský úřad (dále jen OBÚ) v Trutnově podle ustanovení § 41 odst. 2 písm. b) zákona ČNR č. 61/1988 Sb., o hornické činnosti, výbušninách a o státní báňské správě, ve znění pozdějších zákonů

hornickou činnost – otvírku, přípravu a dobývání výhradního ložiska v dobývacím prostoru Bystřec I

pro organizaci GRANITA s.r.o., V. Svobody 695, 539 73 Skuteč, IČ: 452 70 741, na základě předložené dokumentace – Plánu otvírky, přípravu a dobývání, vypracovaného projektantem panem Dušanem Mádlem, se sídlem ul. Sovova 1083, 500 02 Hradec Králové.

Současně s tím OBÚ v Trutnově podle ustanovení § 41 odst. 2 písm. i) citovaného zákona, v souladu s ustanovením § 27 odst. 2 citovaného zákona

p o v o l u j e

trhací práce velkého a malého rozsahu při hornické činnosti

organizaci GRANITA s.r.o., V. Svobody 695, 539 73 Skuteč IČ: 452 70 741, na základě předloženého Generelního projektu clonových odstřelů a technologického postupu trhacích prací malého rozsahu pro provozovnu Bystřec, který tvoří součást předloženého Plánu otvírky, přípravu a dobývání a který zpracoval technický vedoucí odstřelů (dále jen TVO) organizace

Zároveň podle ustanovení § 41 odst. 2 písm. c) citovaného zákona a v souladu s ustanovením § 37a odst. 2 zákona č. 44/1988 Sb., o ochraně a využití nerostného bohatství (horní zákon), ve znění pozdějších zákonů OBÚ v Trutnově

s c h v a l u j e

vytváření finančních rezerv na sanaci a rekultivaci pozemků dotčených vlivy dobývání ve výši 1,38 Kč na vytěženou tunu suroviny a vytváření finančních rezerv pro vypořádání důlních škod ve výši 12.000,- Kč/rok.

Hornická činnost – otvírka, příprava a dobývání výhradního ložiska v DP Bystřec I, trhací práce při hornické činnosti a tvorba finančních rezerv se povoluje za dodržení těchto podmínek:

1. Hornická činnost a trhací práce mohou být prováděny jen na pozemcích, které jsou ve vlastnictví těžební organizace. Tyto činnosti smí být prováděny i na pozemcích cizích, ale pouze se souhlasem vlastníka, avšak jen při dodržení podmínek, stanovených ve smlouvě (dohodě), uzavřené těžební organizací s vlastníkem pozemku. Pokud dohodnuté podmínky nebudou plněny, musí být hornická činnost a trhací práce až do doby vyřešení střetu zastaveny.
2. Veškerou dopravu lze provádět pouze po účelových komunikacích.
3. Viditelně označit hranice odsouhlaseného dočasného záboru v terénu a zajistit jejich respektování při hornické činnosti.
4. Před zahájením těžebních prací v rozšířené části provést skrytí svrchních zúrodnitelných vrstev půdy (ornice a podorničí) z odnímané plochy.
5. Skrytou zeminu deponovat zvlášť od ostatních hmot a použít pro účely sanace a rekultivace v DP Bystřec I.
6. Roční těžba nepřekročí 170.000 t.
7. Velikost celkové a dílčí nálože připadající na jeden časový stupeň el. rozněcovadla musí být střelmistrem volena tak, aby nedošlo při provádění trhacích prací k ohrožení bezpečnosti osob, majetku, staveb, inženýrských sítí a jiných zařízení. Hmotnosti náloží uvedené v předloženém technologickém postupu nesmí být překročeny.
8. Manipulační prostor musí být střelmistrem vyznačen červenými praporky.
9. Střelmistr včas poučí hlídky o jejich povinnostech a zabezpečí jejich rozestavení.
10. Bezpečnostní okruh musí mít vždy větší rozsah než území ohrožené odstřelem a musí být včas a řádně vyklizen a uzavřen dostatečným počtem hlídek, přičemž nesmí dojít k ohrožení pozemků, objektů, které nejsou ve vlastnictví organizace, pokud k takovéto činnosti a ke vstupu na cizí pozemky nebyl organizací udělen souhlas.
11. Se způsobem zajištění bezpečnostního okruhu a s významem signálů musí být seznámeny všechny osoby, kterých se to týká.
12. Střelmistr nebo TVO který bude trhací práce provádět, musí před provedením odpalu zabezpečit místo trhací práce tak, aby nedošlo k nežádoucímu rozletu.
13. Zjistí-li střelmistr, nebo TVO, že z jakýchkoliv důvodů nelze trhací práce provést v souladu s tímto rozhodnutím, generelním projektem clonových odstřelů, technologickým postupem, bezpečnostními předpisy, nebo že by provedení trhací práce mělo za následek újmu na zdraví nebo majetku, nesmí se trhací práce připravovat ani provést.
14. Případné vzniklé škody, úrazy, nehody a nebezpečné stavy, které by v souvislosti s přípravou a prováděním trhacích prací vznikly, musí být ihned oznámeny OBÚ v Trutnově a příslušnému útvaru Policie ČR. Za případné škody způsobené účinky trhacích prací nese plnou odpovědnost ten, kdo trhací práce prováděl.
15. Při provádění trhacích prací velkého rozsahu při hornické činnosti v místech, kde byly zjištěny nepravdivosti geologické stavby horninového masivu, nebo kde došlo k mechanickému narušení hornin z jiných důvodů stanovit:
 - způsob měření sklonů a směrů vývrtů,
 - provádění těchto měření,
 - pořizovat záznamy o výsledcích těchto měření.Rovněž tak provádět písemné vyhodnocování provedených měření vývrtů TVO, popř. ZTVO, zda sklony a směry vývrtů odpovídají projektovaným údajům a to před provedením odstřelu, jehož se to týká. Rovněž tak i stanovit způsob eliminování případných rozdílů ve zjištěných údajích.
16. Nejpozději do 31.12.2008 předložit na OBÚ v Trutnově prodlouženou nájemní smlouvu uzavřenou na nájem pozemku p.č. 2200/1.
17. V každém kalendářním roce musí být provedena uzávěrka vytvořených finančních rezerv. Výsledky uzávěrky vytvořených rezerv předloží organizace OBÚ v Trutnově nejpozději do konce 1. čtvrtletí následujícího roku.

18. Toto rozhodnutí je vydáno s omezením na 20 let (tj. do 30.4.2024) s tím, že v případě pokračování těžby po 20 letech bude hornická činnost v předmetné lokalitě přezkoumána z enviromentálního pohledu podle v té době platné právní úpravy jednotlivých složek ochrany životního prostředí.

Toto rozhodnutí založte do sbírky rozhodnutí státní báňské správy a s jeho obsahem seznámte všechny zaměstnance, kterých se toto povolení týká.

Odůvodnění:

Dne 13.1.2004 byla zdejším úřadem pod čj. 102/04 zaevidována žádost organizace GRANITA s.r.o., V. Svobody 695, 539 73 Skuteč IČ: 452 70 741, (dále jen organizace) o povolení hornické činnosti – otvírky, přípravy a dobývání, žádost o povolení trhacích prací velkého a malého rozsahu při hornické činnosti, a dále žádost o schválení tvorby finančních rezerv pro vypořádání důlních škod a na sanaci a rekultivaci pozemků dotčených vlivem dobývání v DP Bystřec I.

OBÚ v Trutnově oznámil dopisem čj. 102/04 dne 2.2.2004 termín ústního jednání a místního šetření dotčeným orgánům státní správy a účastníkům řízení a stanovil termín ústního jednání spojeného s místním šetřením na 13.2.2004 v 9:00 hod. v zasedací místnosti organizace na provozovně v Bystřeci. Na základě tohoto ústního jednání byl poručen obvodním báňským inspektorem Obvodního báňského úřadu v Trutnově protokol, který je na OBÚ zaevidován pod čj. 495/04. Součástí tohoto protokolu je také presenční listina přítomných.

Organizace spolu s výše uvedenou žádostí předložila také doklady o vyřešení střetů zájmů.

K žádosti organizace rovněž doložila kolkové známky ve výši 1 500,- Kč podle Sazebníku správních poplatků, který tvoří přílohu k zákonu č. 368/1992 Sb., ve znění pozdějších zákonů.

Spolu se žádostí organizace také předložila grafickou a mapovou dokumentaci a další následující stanoviska:

- Souhlas bývalého OkÚ Ústí nad Orlicí, referát ŽP ze dne 22.10.2002, čj. ŽP/07029/2002/201.1-B/ST9_025 k trvalému odnětí pozemků v k.ú. Bystřec,
- Souhlasné stanovisko bývalého OkÚ Ústí nad Orlicí, referát ŽP a RRR ze dne 30.9.2002, čj. ŽP/05752/2002,
- Souhlasné stanovisko bývalého OkÚ Ústí nad Orlicí, RŽP, ze dne 9.1.2002, čj. ŽP/08883/2001-2002/231.2-Kr/686,
- Souhlasné stanovisko organizace Povodí Labe s.p., se sídlem V. Nejedlého 951, 500 03 Hradec Králové, čj. 950001/Po/02/5039 ze dne 6.3.2002,
- Souhlasné stanovisko organizace Lesy České republiky, s.p., se sídlem Přemyslova 1106/19, 501 68 Hradec Králové ze dne 4.9.2002, čj. 1448-02-Ha,
- Souhlasné stanovisko Správy a údržby silnic, se sídlem Doubravice 98, 533 53 Pardubice ze dne 21.8.2002, čj. MS/UO-002/2002/Va,
- Souhlasné stanovisko okresního hygienika ze dne 17.9.2002, čj. 2-6403-EC/2002,
- Souhlasné stanovisko VUSS Pardubice ze dne 9.8.2002, čj. 93848/ÚP/02/1420,
- Souhlasné stanovisko VAK a.s. se sídlem Slezská 350, 561 64 Jablonné nad Orlicí ze dne 17.12.2002,
- Stanovisko VČE a.s., provozní správa východ, se sídlem Semaninská 1703, 560 02 Česká Třebová ze dne 12.9.2002,
- Stanovisko organizace ČESKÝ TELECOM a.s., se sídlem Lochmanova 1400, 560 32 Ústí nad Orlicí, ze dne 30.12.2003, čj. 01274/02/UO/NE,
- Stanovisko Východočeské plynárenské, a.s. provozní středisko Litomyšl, se sídlem T.G. Masaryka 1060, 570 01 Litomyšl,
- Stanovisko bývalého OkÚ v Ústí nad Orlicí, referát dopravy a silničního hospodářství ze dne 3.9.2002, čj. RD/S-280/2002/Ba-06002,
- Souhlasné stanovisko Správy a údržby silnic Pardubického kraje, oddělení majetkové správy, se sídlem Doubravice 98, 533 53 Pardubice ze dne 17.9.2002, čj. MS/UO-027/2002/Va,

- Souhlasné stanovisko bývalého Okresního ředitelství Policie České republiky, okresního dopravního inspektorátu Ústí nad Orlicí, ze dne 11.9.2002, čj. ORUO-38-212/OV-DS-2002,
- Souhlasné stanovisko MěÚ Jablonné nad Orlicí, odbor výstavby a životního prostředí ze dne 22.12.2003, čj. výst.1/1276/03/Va,
- Souhlasné stanovisko MěÚ Žamberk, odbor životního prostředí a zemědělství ze dne 7.1.2004, čj. ŽPZE/0418/221.2-JUNT/R001,
- Souhlasné stanovisko Obce Bystřec ze dne 23.9.2002,
- Stanovisko organizace Lesy České republiky, LS Lanškroun, se sídlem Dobrovského 56, 563 01 Lanškroun ze dne 7.1.2004, čj. 1/16379/84/312.4/2004,
- Nájemní smlouva o nájmu pozemku p.p.č. 2200/1-ostatní plocha v k.ú. Bystřec uzavřená mezi organizací a paní [REDAKCE] dne 22.12.2003 s platností do 31.12.2008.

Dne 29.1.2004 bylo na OBÚ v Trutnově zaevidováno pod čj. 324/04 doplnění žádosti organizace a to o aktualizované vyjádření účastníků řízení a dotčených orgánů státní správy v tomto rozsahu:

- Souhlasné stanovisko Úřadu pro zastupování státu ve věcech majetkových, se sídlem Kodaňská 1441/46, Praha 10, ze dne 22.12.2003, čj. HUO 3/04Sp 47/2003,
- Souhlasné stanovisko MěÚ Jablonné nad Orlicí, odbor výstavby a životního prostředí ze dne 22.12.2003, čj. výst.1/1276/03/Va,
- Odborné vyjádření Národního památkového ústavu, územní pracoviště Pardubice ze dne 15.1.2004, čj. 02/2003/ea,
- Souhlasné stanovisko organizace ČESKÝ TELECOM a.s., se sídlem Lochmanova 140, 560 32 Ústí na Orlicí, ze dne 30.12.2003, čj. 01274/02/UO/NE,
- Stanovisko MŽP ČR, se sídlem Vršovická 65, 100 10 Praha 10 - Vršovice k posouzení vlivů provedení záměru na životní prostředí (kamenolom Bystřec) ze dne 9.1.2004, čj. 4872/OIP/03,
- Stanovisko VčE, pracoviště Semanínská 1703, 560 02 Česká Třebová ze dne 23.1.2004,
- Souhlasné stanovisko paní [REDAKCE] dne 15.1.2004, vlastníka pozemku p.č. 2806,
- Stanovisko organizace VčP, se sídlem provozního střediska T.G.Masaryka 1060, 570 01 Litomyšl ze dne 23.1.2004, čj. VY/5/00106/4.

Současně s tímto doplněním žádosti byla v kopii zaslána také dokumentace o hodnocení vlivů rozšíření dobývacího prostoru a hornické činnosti na ložisku Bystřec I v rozsahu přílohy č. 4 zákona č.100/2001 Sb., které vypracovala organizace Vodní zdroje Chrudim, spol. s r.o. v listopadu 2002 a doplněk této dokumentace o hodnocení vlivů rozšíření dobývacího prostoru a hornické činnosti na ložisku Bystřec I na životní prostředí z dubna 2003, který vypracovala rovněž organizace Vodní zdroje Chrudim, spol. s r.o.

Dále bylo na OBÚ v Trutnově zaevidováno dne 19.1.2004 pod čj. 182/04 stanovisko Ministerstva životního prostředí ČR ze dne 9.1.2004, čj. 4872/OIP/03 k posouzení vlivů záměru na životní prostředí. Doplněk dokumentace o hodnocení vlivů rozšíření dobývacího prostoru a hornické činnosti na ložisku Bystřec I na životní prostředí, které vypracovala organizace Vodní zdroje Chrudim, spol. s r.o v dubnu 2003 řeší některé podmínky výše citovaného souhlasného stanoviska Ministerstva životního prostředí ČR.

Vzhledem k tomu, že organizace spolu s dokumentací nepředložila výjimku orgánu ochrany přírody v souladu s §§ 50 a 56 zákona ČNR č.114/1992 Sb., o ochraně přírody a krajiny, ve znění pozdějších zákonů, pro ještěrku živorodou (silně ohrožený druh) a řuhyka obecného (zvláště chráněný živočich), OBÚ v Trutnově rozhodnutím ze dne 27.2.2004 pod čj. 102/I/04/La/Lá správní řízení přerušil a vyzval organizaci k doplnění žádosti o výjimky orgánu ochrany přírody v souladu s §§ 50 a 56 zákona ČNR č.114/1992 Sb.

Dne 16.3.2004 OBÚ v Trutnově zaevidoval pod čj. 832/04 doplnění údajů a to rozhodnutí podle zákona č.114/1992 Sb., kterým byla udělena výjimka z důvodu zásahu do biotopu silně ohroženého druhu (ještěrka živorodá-Lacerta vivipara), kterou vydalo dne 12.3.2004 pod čj. MŽP/1441/04-620/272/04-V1326 Ministerstvo životního prostředí (Rozhodnutí nabylo právní moci dne 1.4.2004 – viz spis čj. 1279/04) a Rozhodnutí Krajského úřadu Pardubického kraje,

Rezdělovník:*A) Účastníci řízení:*

- Obec Bystřec, 561 54 Bystřec,
- Úřad pro zastupování státu ve věcech majetkových, II. náměstí 10, [redacted] a 10, [redacted] Česká republika, s.p. Přemyslova 1106/19, 501 68 Hradec Králové,
- Pozemkový fond ČR, Ústí nad Orlicí

B) Dotčené orgány státní správy:

- MŽP ČR, OVSS VI, Hradec Králové,
- Povodí Labe s.p., V. Nejedlého 951, 500 03 Hradec Králové,
- Správa a údržba silnic, Doubravice 98, 533 53 Pardubice,
- VUSS Pardubice (č. 93848/ÚP/OZ/1420)
- MěU Žamberk, odbor životního prostředí a zemědělství, Masarykovo nám. 166, 564 01 Žamberk,
- Krajský úřad Pardubického kraje
- VĚ a.s. Ústí nad Orlicí
- VĚP a.s. Ústí nad Orlicí
- Český Telecom a.s. Ústí nad Orlicí
- Agentura ochrany přírody a krajiny Pardubice
- Národní památkový ústav Pardubice
- ČLŽP OI Hradec Králové

- 7 - 12 - 2007 / R 184



OBVODNÍ BÁŇSKÝ ÚŘAD V TRUTNOVĚ

HORSKÁ 5, 541 01 TRUTNOV

Tarmac CZ a.s.
Rumjancevova 3
Liberec 1
460 89

Váš dopis značky/ze dne
0

Naše značka
3338/IV/07/La/Lá

Vyřizuje/linka

V Trutnově
27.11.2007

Rozhodnutí o změně dobývacího prostoru Bystřec I – změna technické podmínky

Obvodní báňský úřad (dále jen OBÚ) v Trutnově jako věcně a místně příslušný orgán státní správy podle ustanovení § 38, 39 a 41 zákona č. 61/1988 Sb., o hornické činnosti, výbušninách a o státní báňské správě, ve znění pozdějších zákonů, na základě návrhu organizace Tarmac CZ a.s., se sídlem Rumjancevova 3, 460 89 Liberec I, IČ: 270 96 670 (dále jen organizace), ze dne 2.4.2007, čj. 9870/35/07, která byla na OBÚ zaevidována dne 16.4.2007 pod čj. 1591/07 a doplněna dne 13.6.2007, 27.6.2007 s 18.7.2007

m ě n í

podle ustanovení § 41 odst. 2, písm. a) zákona č. 61/1988 Sb., o hornické činnosti, výbušninách a o státní báňské správě, ve znění pozdějších zákonů ve smyslu ustanovení § 27 odst. 1 zákona č. 44/1988 Sb., o ochraně a využití nerostného bohatství (horní zákon), ve znění pozdějších zákonů, v součinnosti s dotčenými orgány státní správy, zejména v dohodě s orgány životního prostředí, s orgánem územního plánování, stavebním úřadem a obcí a v souladu s ustanovením § 4 vyhlášky č. 172/1992 Sb., o dobývacích prostorech, ve znění pozdějších vyhlášek

dobývací prostor Bystřec I.

Hranice dobývacího prostoru tvoří nepravidelný dvaadvacetiúhelník o vrcholech označených arabskými číslicemi 1-9 a 14-24 a 12 a 13 určených souřadnicemi v platném souřadnicovém systému JTSK.

VRCHOL	SOUŘADNICE Y	SOUŘADNICE X
1	589166,00	1071189,00
2	589192,00	1071158,00
3	589224,00	1071075,00
4	589103,00	1070898,00
5	589105,00	1070841,00
6	589060,00	1070832,00
7	588952,00	1070925,00
8	588880,00	1070876,00
9	588760,00	1070857,00
14	588607,00	1070806,00
15	588597,00	1070860,00

16	588589,00	1070966,00
17	588597,00	1071071,00
18	588609,00	1071113,00
19	588631,00	1071177,00
20	588644,00	1071224,00
21	588645,00	1071250,00
22	588645,00	1071267,00
23	588668,00	1071266,00
24	588702,00	1071230,00
12	588749,00	1071184,00 ^a
13	589068,00	1071235,00

Dobývací prostor je pod povrchem omezen svislými rovinami, které procházejí povrchovými hranicemi.

Dobývací prostor Bystřec I se nachází na katastrálním území:

Obec	IČÚTJ	Katastrální území	Plošný obsah
Bystřec	16753	Bystřec	20,0604 ha

Okres	Kód okresu	Celkový plošný obsah
Ústí nad Orlicí	3611	20,0604 ha

Dobývací prostor Bystřec I je stanoven pro dobývání výhradního ložiska ruly.

Dobývání výhradního ložiska probíhá v rámci povoleného POPD v hranicích stanoveného dobývacího prostoru.

V souladu s ustanovením § 3 odst. 1, písm. e) vyhlášky ČBÚ č. 172/1992 Sb., o dobývacích prostorech, ve znění pozdějších vyhlášek, stanovuje OBÚ v Trutnově následující omezení a zvláštní technické podmínky dobývání pro zajištění zákonem chráněných obecných zájmů:

1. Těžební organizace musí včas vyřešit případné střety zájmů, a to před zařazením příslušných prací do plánu otvírky, přípravy a dobývání v souladu s ustanovením § 33 horního zákona.
2. Roční těžba nepřesáhne hranici 300.000 tun suroviny.
3. Těžební organizace je povinna zajistit sanaci všech pozemků dotčených těžbou. Rekultivace těchto pozemků musí být prováděna včas v souladu s požadavky příslušných orgánů státní právy a v dohodě s vlastníky pozemků.

Dobývací prostor Bystřec I bude evidován u Obvodního báňského úřadu v Trutnově pod číslem díl 7 folio 0653.

Tímto rozhodnutím se nahrazuje rozhodnutí vydané OBÚ v Trutnově dne 27.2.2004 pod čj. 495/04/La/Lá.

Odůvodnění:

Rozhodnutím ze dne 27.2.2004 čj. 495/04/La/Lá byla organizaci GRANITA s.r.o., se sídlem V. Svobody 695, Skuteč, PSČ 539 73, jako předchozí organizaci mající oprávnění k dobývání ložiska, povolena změna (rozšíření) dobývacího prostoru Bystřec I. Toto rozhodnutí nabylo právní moci dne 18.3.2004.

Dne 16.4.2007 byl na OBÚ v Trutnově zaevidován pod čj. 1591/07 návrh organizace Tarmac CZ a.s., se sídlem Rumjancevova 3, 460 89 Liberec I, IČ: 270 96 670, na kterou byl

dobývací prostor Bystřec I převeden, která podala návrh na změnu dobývacího prostoru Bystřec I – na změnu technické podmínky týkající se výše těžby.

Mimo jiných, byla v původním rozhodnutí o stanovení dobývacího prostoru Bystřec I ze dne 27.2.2004, čj. 495/04/La/Lá stanovena technická podmínka, že roční těžba na tomto ložisku nepřesáhne 150 tis.tun suroviny. Organizace Tarmac CZ a.s., na kterou byl dobývací prostor Bystřec I převeden, však přehodnotila své záměry na tomto ložisku, včetně obnovy technologického zařízení modernější a výkonnější technologií drcení a třídění. Rovněž, tak v předstihu podala organizace Tarmac CZ a.s. žádost Krajskému úřadu Pardubického kraje o posouzení záměru zvýšení těžby a zpracování kamene ze současných povolených 150 tis. tun na 300 tis. tun suroviny a nahrazení stávající technologie. Krajský úřad Pardubického kraje, odbor ŽP a zemědělství provedl zjišťovací řízení o posuzování vlivů na životní prostředí a došel k závěru, že tento záměr „Zvýšení objemu těžby a zpracování kamene v kamenolomu Bystřec“ nebude posuzován podle zákona č. 100/2001 Sb. (čj. OŽPZ/19043/05/FE, ze dne 8.11.2005).

Dnem podání návrhu bylo ze strany zdejšího úřadu v dané věci zahájeno správní řízení.

Vzhledem k tomu, že podání organizace neposkytovalo dostatečný podklad o majetkoprávních vztazích k pozemkům dotčených případným rozhodnutím, vyžádal si OBÚ v Trutnově doplnění návrhu o další příslušné výpisy z katastru nemovitostí. Doplnující podání byla na OBÚ v Trutnově zaevidována dne 13.6.2007 pod čj. 2441/07 a následně 27.6.2007 pod čj. 2669/07. Podáním ze dne 18.7.2007 (čj. 2892/07) byly organizací Tarmac CZ a.s. dále doplněny kolkové známky ve výši 500,- Kč podle sazebníku správních poplatků, který tvoří přílohu zákona 634/2004 Sb., ve znění pozdějších zákonů.

Na základě výše uvedeného OBÚ v Trutnově uvědomil dopisem o zahájení řízení příslušné orgány státní správy a požádal je o podání stanoviska nejpozději do 27.8.2007. Rovněž, tak OBÚ v Trutnově stanovil termín ústního jednání a místního šetření na den 27.8.2007 na provozovně Bystřec. Tímto dnem bylo ukončeno dokazování.

Obvodní báňský úřad v Trutnově jako věcně a místně příslušný orgán státní báňské správy podle ustanovení § 38, 39 a 41 zákona č. 61/1988 Sb., o hornické činnosti, výbušninách a o státní báňské správě, ve znění pozdějších zákonů, stanovil toto řízení na základě ustanovení § 49 odst. 1 zákona č. 500/2004 Sb. (správní řád) a uvědomil o termínu ústního jednání a místního šetření všechny známé účastníky řízení a dotčené orgány státní správy.

Vzhledem k tomu, že někteří vlastníci pozemků nebyli správnímu orgánu známi, doručil správní orgán toto oznámení rovněž veřejnou vyhláškou. Toto oznámení bylo vyvěšeno na úřední desce správního orgánu, způsobem umožňujícím dálkový přístup (<http://www.cbubusbs.cz/uredni-deska-obu-trutnov.aspx>). Toto oznámení bylo také vyvěšeno na úřední desce obce Bystřec.

Dne 17.8.2007 byl na OBÚ v Trutnově zaevidován dopis, kterým se MěÚ Žamberk, odbor životního prostředí a zemědělství omluvil z ústního jednání a místního šetření, které bylo správním orgánem vypsáno na 27.8.2007.

Dne 27.8.2007 proběhlo na provozovně organizace v lomu Bystřec ústní jednání spojené s místním šetřením ve věci změny technické podmínky v rozhodnutí o stanovení dobývacího prostoru Bystřec I. Na základě tohoto ústního jednání a místního šetření byl sepsán protokol o průběhu tohoto jednání, jehož součástí je i presenční listina přítomných účastníků řízení a zástupců dotčených orgánů státní správy. Podle ustanovení § 28 zákona č. 500/2004 Sb., správní řád se jednání zúčastnili i pan [redacted] a dále Bc. [redacted]

[redacted] který na základě předložené plné moci zastupoval paní [redacted] Zástupci OBÚ v Trutnově bylo panem [redacted] předáno písemné stanovisko

k záměru „Zvýšení objemu těžby a zpracování kamene v kamenolomu Bystřec“, ve kterém prolašují svůj nesouhlas s tímto záměrem, s odůvodněním, že žijí v bezprostřední blízkosti kamenolomu a jsou touto těžbou obtěžováni. Rovněž tak upozorňují na znehodnocování svého majetku (pozemky, nemovitosti).

Správní orgán si podle dostupných mapových a dalších podkladů uvedených rovněž i v návrhu organizace Tarmac CZ a.s. (výpisy z katastru nemovitostí) a porovnáním této mapové a písemné dokumentace upřesnil, kde se nachází pozemky a nemovitost manželů [REDAKCE] a zjistil, že se tyto pozemky a nemovitosti nenachází v dobývacím prostoru Bystřec I a tudíž nejsou změnou dobývacího prostoru Bystřec I přímo dotčeny. Rovněž, tak se zamýšlené pozemky a nemovitosti nenachází ani v bezpečnostním okruhu, který byl technickým vedoucím odstřelů stanoven pro bezpečné provádění trhacích prací. V závěru zjišťovacího řízení Krajského úřadu Pardubického kraje ve věci „Zvýšení objemu těžby a zpracování kamene v kamenolomu Bystřec“ ze dne 8.11.2005, čj. OŽPZ/19043/05/FE jsou uvedena k prevenci, vyloučení, snížení, popřípadě kompenzací nepříznivých vlivů. Žádné opatření se přímo nedotýká nemovitostí manželů [REDAKCE]

Správní orgán – OBÚ v Trutnově přezkoumal okruh účastníků řízení. Při přezkoumávání bylo postupováno podle ustanovení § 28 odst. 2 zákona č. 44/1988 Sb., ve znění pozdějších zákonů.

Na základě těchto zřejmých skutečností, pak projektant (odborně způsobilá osoba) stanovil okruh účastníků správního řízení, jakož i okruh dotčených orgánů státní správy a dotčených obcí.

Vzhledem k výše uvedeným rozhodnutím ve věci rozšíření dobývacího prostoru Bystřec I (čj. 495/04/La/Lá ze dne 27.2.2004, které nabylo právní moci dne 18.3.2004), rozhodnutí o povolení hornické činnosti a trhacích prací malého a velkého rozsahu při hornické činnosti (čj. 832/04/La/Lá ze dne 26.4.2004, které nabylo právní moci dne 20.5.2004), zhodnocení vlivů na životní prostředí (EIA) při rozšíření dobývacího prostoru Bystřec I a hornické činnosti, které bylo vypracováno organizací Vodní zdroje Chrudim, spol. s r.o. v roce 2005 a bylo součástí žádosti o rozšíření dobývacího prostoru Bystřec I a rovněž i na základě písemného závěru zjišťovacího řízení Krajského úřadu Pardubického kraje ve věci „Zvýšení objemu těžby a zpracování kamene v kamenolomu Bystřec“ (vyhotoveno dne 8.11.2005, čj. OŽPZ/19043/05/FE) došel správní orgán k závěru, že rozhodnutím o změně dobývacího prostoru Bystřec I, kterým se rozšíří limit těžby v kamenolomu Bystřec nemůže dojít k zásahu do zákonem stanovených práv pana [REDAKCE] paní [REDAKCE] B [REDAKCE]. Rovněž tak nedojde ve zvýšené míře k ovlivnění, či ohrožení majetku, či osob. Proto OBÚ v Trutnově, jako věcně a místně příslušný orgán státní správy ve smyslu ustanovení § 38, 39 a 41 zákona č. 61/1988 Sb., o hornické činnosti, výbušninách a o státní báňsko správě ve znění pozdějších zákonů a podle ustanovení § 28 odst. 1 zákona 500/2004 Sb., správní řád, rozhodl usnesením ze dne 17.10.2007, že pan [REDAKCE] nejsou účastníky řízení ve věci změny dobývacího prostoru Bystřec I. Usnesení bylo pan [REDAKCE] odesláno doporučeně s dodejkou do vlastních rukou. Vzhledem k tomu, že pan [REDAKCE] podle ustanovení § 76 odst. 5 správního řádu v zákonné lhůtě 15 dní nepodalí proti tomuto usnesení odvolání, nabyla tato usnesení právní moci. 7.11.2007 ([REDAKCE] a 8.11.2007 [REDAKCE]).

Na základě toho, že výše uvedenými účastníky řízení nebylo správnímu orgánu v zákonné lhůtě podáno odvolání proti vydaným usnesením, vyzooměl Obvodní báňský úřad v Trutnově podle ustanovení § 28 odst.1 zákona 500/2004 Sb., správní řád, ostatní účastníky řízení, které je vedeno na základě žádosti podané organizací Tarmac CZ a.s. Vzhledem k tomu, že někteří vlastníci pozemků nejsou správnímu orgánu známi, doručil OBÚ v Trutnově orgán toto vyzoomění rovněž veřejnou vyhláškou. Toto vyzoomění bylo vyvěšeno na úřední desce správního orgánu, způsobem umožňujícím dálkový přístup. Rovněž byl písemně v tomto vyzoomění požádán starosta obce

Bystřec o vyvěšení tohoto oznámení na úřední desce obce Bystřec. V průběhu správního řízení a při místním šetření nebyly vzneseny další návrhy ani připomínky, které by bránily vydat ve věci rozhodnutí.


Při posuzování podané žádosti vycházel zdejší úřad i z rozhodnutí, která byla vydána jinými orgány státní správy.

V podmínkách výrokové části tohoto rozhodnutí jsou zohledněny připomínky, požadavky, podmínky a námítky z písemných souhlasných vyjádření a stanovisek, která organizace předložila v průběhu správního řízení.

Tímto rozhodnutím nejsou dotčena rozhodnutí věcně příslušných orgánů státní správy.

Poučení o opravném prostředku:

Proti tomuto rozhodnutí lze podat odvolání ve lhůtě 15 dnů ode dne jeho oznámení a to k Českému báňskému úřadu v Praze prostřednictvím Obvodního báňského úřadu v Trutnově (§ 81 odst. 1 zákona č. 500/2004 Sb., správní řád). Odvolání jen proti odůvodnění rozhodnutí je nepřijatelné (§ 82 odst. 1 správního řádu).




Rozdělovník:

předseda úřadu

A) Účastníci řízení:

- Obec Bystřec, Bystřec 182, 561 54
- Tarmac CZ a.s., Rumjancevova 3, 460 89 Liberec 1
- Lesy ČR s.p., Přemyslova 1106, 501 68 Hradec Králové




- Správa a údržba silnic Pardubického kraje, Doubravice 98, 533 53 Pardubice 19

B) Dotčené orgány státní správy:

- Městský úřad Jablonné nad Orlicí, odbor výstavby a ŽP
- MŽP ČR, OVSS VI, 500 02 Hradec Králové
- Povodí Labe s.p. V.Nejedlého 951, 500 03 Hradec Králové
- VUSS Pardubice
- Krajský úřad Pardubického kraje
- MěÚ Žamberk, odbor životního prostředí, Masarykovo nám. 166, 564 01 Žamberk
- ČEZ Distribuce a.s., Guldenerova 2577/19, 303 03 Plzeň
- Telefonica O2, Czech republic a.s., Za Brumlovkou 266/2, 140 22 Praha 4 – Michle
- VěP a.s., Na Štěpnici 485, 562 01 Ústí nad Orlicí
- MěÚ Jablonné nad Orlicí, odbor výstavby a ŽP
- Národní památkový ústav Pardubice





OBVODNÍ BÁŇSKÝ ÚŘAD
pro území krajů Libereckého a Vysočina

Na základě žádosti, která je zaevidována dne 30. července 2014 pod č.j. SBS 23467/2014, podle ustanovení § 5 odst. 2 zákona č. 61/1988 Sb., o hornické činnosti, výbušninách a o státní báňské správě, ve znění pozdějších předpisů, podle ustanovení § 1 odst. 2 vyhlášky č. 15/1995 Sb., o oprávnění k hornické činnosti a činnosti prováděné hornickým způsobem, jakož i k projektování objektů a zařízení, které jsou součástí těchto činností, ve znění pozdějších předpisů, a podle ustanovení § 151 odst. 1 zákona č. 500/2004 Sb., správní řád, ve znění pozdějších předpisů,

vydává

OPRÁVNĚNÍ
k hornické činnosti

č.j. 23467/2014 č.o. 270

pro:

Obchodní jméno: EUROVIA Kamenolomy, a.s.

Sídlo: Londýnská 637/79a, Liberec XI-Růžodol, 460 01 Liberec

Identifikační číslo: 270 96 670

Předmět činnosti:

Hornická činnost v souladu s ustanovením § 2

- písm. b) – otvírka, příprava a dobývání výhradních ložisek,*
- písm. c) – zřizování, zajišťování a likvidace důlních děl a lomů,*
- písm. d) – úprava a zušlechťování nerostů prováděné v souvislosti s jejich dobýváním,*
- písm. e) – zřizování a provozování odvalů, výsypek a odkališť při činnostech uvedených v písmenech a) až d)*


zákona č. 61/1988 Sb., o hornické činnosti, výbušninách a o státní báňské správě, ve znění pozdějších předpisů, jakož i projektování a navrhování objektů a zařízení, které jsou jejich součástí.

Odborně způsobilí zaměstnanci:

Odborně způsobilí zaměstnanci jsou uvedeni v příloze, která je nedílnou součástí tohoto rozhodnutí.

Tímto rozhodnutím se zároveň ruší oprávnění vydané Obvodním báňským úřadem v Liberci pod č.j. 32247/2010, č.o. 250 dne 25. října 2010.

V Liberci 19. srpna 2014



Plná moc

Společnost **EUROVIA Kamenolomy, a.s.** se sídlem Liberec XI – Růžodol I, Londýnská 637/79a, PSČ 460 01 zapsaná v obchodním rejstříku vedeném u Krajského soudu v Ústí nad Labem, oddíl B, vložka 1594 zastoupená panem [redacted] **předsedou představenstva** a panem [redacted] **stopředsedou představenstva** (dále jen „Společnost“)

pověřuje

technicko-výrobního náměstka Společnosti pan [redacted]

aby

- a) zastupoval Společnost ve správních řízeních a při právních jednáních před orgány státní správy a územní samosprávy, a podepisoval za Společnost dokumenty, podání a vyjádření těmto orgánům určené;
jedná se o následující orgány: Státní báňská správa, Ministerstvo životního prostředí a jeho oblastní pracoviště, Ministerstvo dopravy, Policie České republiky, Úřad pro zastupování státu ve věcech majetkových, Státní pozemkový úřad, Katastrální úřady, Krajské, Městské a Obecní úřady,
- b) zastupoval Společnost při uzavírání smluv souvisejících s běžnou podnikatelskou činností a ostatní souvztažnou činností Společnosti, jejichž plnění nepřesahuje hodnotu **1.000.000,- CZK** (slovy: jeden milion korun českých) **bez DPH**,
- c) podepisoval za Společnost objednávky a smlouvy na nákup zboží a materiálu do sumy **1.000.000,- CZK** (slovy: jeden milion korun českých) **bez DPH**,

Toto pověření je účinné do **31. 1. 2016**

EUROVIA Kamenolomy, a.s.

[redacted], předseda představenstva

[redacted] místopředseda představenstva

Ověření - legalizace

Podle ověřovací knihy O *55* /2015 ověřuji, že



jehož totožnost byla prokázána, dnes tuto listinu vlastnoručně podepsal.

V Liberci dne 9.1.2015



Ověření - legalizace

Podle ověřovací knihy O - *69* /2015 ověřuji, že



jehož totožnost byla prokázána, dnes tuto listinu přede mnou vlastnoručně podepsal.

V Liberci dne 13.1.2015



OVĚŘENÍ - VIDIMACE

Ověřuji, že tento opis složený z *1* ... listů

obsahuje obsahově celistvou, z něj

středně ... listů.

V Liberci dne *20.1.2015*



