

6/4/2015

DODATEK č. 18

ke smlouvě o výpůjčce č. 29/4/2004

uzavřený v souladu s ustanovením §2193 a násl. zákona č. 89/2012 Sb., občanského zákoníku, v platném znění

Statutární město Most

IČO: 002 66 094

DIČ: CZ00266094

sídlem: Radniční 1, 434 01 Most

zastoupeno: Mgr. Janem Paparegou, primátorem města

bankovní spojení: [REDACTED]

(dále jen „půjčitel“)

a

Správa městských lesů Most, příspěvková organizace

IČO: 473 24 210

DIČ: CZ47324210

sídlem: Loupnická 176, 435 42 Litvínov – Janov

zastoupena: Bc. Miroslavem Adamem, ředitelem

(dále jen „vypůjčitel“)

(společně dále jako „účastníci“)

uzavírají níže uvedeného dne, měsíce, roku tento

dodatek č. 18 ke smlouvě o výpůjčce č. 29/4/2004:

I.

Předmět dodatku

1. Účastníci shodně konstatují, že mezi nimi byla uzavřena shora uvedená smlouva o výpůjčce ze dne 3. 5. 2004 (s účinností od 1. 4. 2004) ve znění jejích dodatků č. 1 až č. 17 (dále jen „Smlouva“).
2. Účastníci se dohodli, že se od nabytí účinnosti tohoto dodatku mění stávající příloha č. 1 Smlouvy za přílohu č. 1 schválenou usnesením Rady města Mostu č. RmM/1193/22/2015 dne 22. 10. 2015.
3. V dalším zůstává smlouva nezměněna.

II.

Závěrečná ustanovení

1. Sjednává se, že účastníci považují povinnost doručit písemnost do vlastních rukou za splněnou i v případě, že adresát zásilku, odeslanou na jeho v této smlouvě uvedenou či naposledy písemně oznámenou adresu pro doručování, odmítne převzít, její doručení zmaří nebo si ji v odběrní lhůtě nevyzvedne, a to dnem, kdy se zásilka vrátí zpět odesílateli. Účastníci sjednávají, že veškerá korespondence bude adresována na adresy uvedené v záhlaví smlouvy.

2. Účastníci výslovně souhlasí s tím, aby Smlouva vč. jejích dodatků byla vedena v evidenci smluv vedené statutárním městem Most, která bude přístupná dle zákona č. 106/1999 Sb., o svobodném přístupu k informacím, a která obsahuje údaje o účastnících, předmětu smlouvy, číselné označení této smlouvy a datum jejího uzavření. Údaji o účastnících se u fyzických osob rozumí zejména údaj o jménu, příjmení, datu narození a místě trvalého pobytu.

3. Účastníci prohlašují, že skutečnosti uvedené v tomto dodatku nepovažují za obchodní tajemství a udělují svolení k jejich zpřístupnění ve smyslu zák. 106/1999 Sb., a zveřejnění bez stanovení jakýchkoliv dalších podmínek.

4. V případě, že některé ustanovení tohoto dodatku je nebo se stane neúčinné, zůstávají ostatní ustanovení účinná. Účastníci se zavazují nahradit neúčinné ustanovení ustanovením jiným, účinným, které svým obsahem a smyslem odpovídá nejlépe obsahu a smyslu ustanovení původního, neúčinného. Účastníci sjednávají, že veškeré spory ze Smlouvy ve znění jejích dodatků budou řešit primárně dohodou.

5. Účastníci sjednávají, že od účinnosti tohoto dodatku se řídí se práva a povinnosti obou účastníků zejména zák. č. 89/2012 Sb., Občanským zákoníkem, v platném znění, a dalšími obecně závaznými právními předpisy.


6. Tento dodatek byl vyhotoven ve dvou stejnopisech, z nichž jeden obdrží půjčitel a jeden vypůjčitel. Jakákoliv změna Smlouvy je neplatná, pokud nemá písemnou formu v podobě číslovaného dodatku.

7. Tento dodatek nabývá platnosti a účinnosti dnem 30. 9. 2015.

8. Účastníci po řádném přečtení tohoto dodatku a seznámení se s jeho obsahem prohlašují, že je jim znám jeho smysl a účel, že tento odpovídá projevu jejich vůle a že k němu přistupují svobodně a vážně, nikoliv v tísní a za nápadně nevýhodných podmínek.


9. Tento dodatek se uzavírá na základě Rady města Mostu č. RmM/1193/22/2015 ze dne 22. 10. 2015. Usnesení je přílohou č. 1 tohoto dodatku.

V Mostě dne: 11 -12 2015




za statutární město Most
Mgr. Jan Paparega, primátor města
půjčitel


V Mostě dne: 10 -12- 2015



za Správu městských lesů Most, příspěvková
organizace
Bc. Miroslav Adam, ředitel
vypůjčitel



87



POZEMKY

Příloha č. I Smlouvy o výpůjčce č. 29/4/2004
aktualizace k 30. 09. 2015

Tab. č. 1 - katastrální území Most I - výpis z KN na LV č. 1

p. p. č.	kultura	m ²	cena za m ² v Kč	účetní hodnota v Kč
63	vodní plocha	1 991	3,00	5 973,00
71/2	lesní pozemek	563	5,00	2 815,00
150	vodní plocha	3 804	3,00	11 412,00
247/6	lesní pozemek	10 284	4,16	42 781,44
248	lesní pozemek	18 100	4,16	75 296,00
250/1	lesní pozemek	8 620	5,00	43 100,00
251/1	lesní pozemek	185 402	5,00	927 010,00
254/3	lesní pozemek	8 613	4,16	35 830,08
254/4	lesní pozemek	8 471	4,16	35 239,36
255	lesní pozemek	2 809	4,16	11 685,44
257	lesní pozemek	799	4,16	3 323,84
258	lesní pozemek	1 673	3,80	6 357,40
260	lesní pozemek	9 319	3,80	35 412,20
278/2	lesní pozemek	1 939	5,00	9 695,00
278/3	lesní pozemek	3 860	5,00	19 300,00
278/4	lesní pozemek	207	5,00	1 035,00
278/5	lesní pozemek	11 432	5,00	57 160,00
300/1	lesní pozemek	71 760	4,16	298 521,60
301	lesní pozemek	924	4,16	3 843,84
302	lesní pozemek	7 488	5,00	37 440,00
Celkem		358 058		1 663 231,20

Tab. č. 2 - katastrální území Most II - výpis z KN na LV č. 1

p. p. č.	kultura	m ²	cena za m ² v Kč	účetní hodnota v Kč
3/1	lesní pozemek	136 273	3,00	408 819,00
6/1	lesní pozemek	26 919	3,00	80 757,00
6/2	lesní pozemek	1 410	3,00	4 230,00
6/3	lesní pozemek	70	3,00	210,00
482/1	lesní pozemek	399 114	3,00	1 197 342,00
482/37	lesní pozemek	31 132	5,00	155 660,00
482/39	lesní pozemek	248	5,00	1 240,00
514	lesní pozemek	2 008	175,00	351 400,00
542/1	lesní pozemek	1 211	3,20	3 875,20
4376/1	lesní pozemek	157 041	5,00	785 205,00
4376/2	lesní pozemek	44	5,62	247,28
4376/4	zast. plocha	17	100,00	1 700,00
4376/6	lesní pozemek	266	5,00	1 330,00
4376/7	lesní pozemek	236	5,00	1 180,00
4376/8	lesní pozemek	106	5,00	530,00
4377	vodní plocha	7 275	3,00	21 825,00
4378	ost. plocha	7 321	3,00	21 963,00
4379	ost. plocha	2 540	105,00	266 700,00
4380	ost. plocha	2 407	105,00	252 735,00
4381/4	lesní pozemek	3 432	5,00	17 160,00
4381/5	ost. plocha	1 219	5,00	6 095,00
4382/1	lesní pozemek	426 654	5,00	2 133 270,00
4382/2	ost. plocha	4 437	5,00	22 185,00
4382/8	lesní pozemek	1 795	5,00	8 975,00
4383/1	lesní pozemek	410 158	5,00	2 050 790,00
4383/40	lesní pozemek	144	5,00	720,00
6944	lesní pozemek	18 528	3,02	55 954,56
6949/1	lesní pozemek	4 613	5,00	23 065,00
Celkem		1 646 618		7 875 163,04

Tab. č. 3 - katastrální území Cepirohy - výpis z KN na LV č. 1

p. p.č.	kultura	m ²	cena za m ² v Kč	účetní hodnota v Kč
113/146	lesní pozemek	1 634		
113/147	lesní pozemek	501	5,00	8 170,00
113/148	lesní pozemek	363	5,00	2 505,00
113/149	lesní pozemek	5 917	5,00	1 815,00
113/297	lesní pozemek	11 160	5,00	29 585,00
464/28	lesní pozemek	867	400,00	4 464 000,00
464/33	lesní pozemek	35 523	5,00	4 335,00
464/38	lesní pozemek	32 232	5,00	177 615,00
549/3	lesní pozemek	1 692	5,00	161 160,00
549/4	lesní pozemek	7 036	5,00	8 460,00
549/5	lesní pozemek	6 025	5,00	35 180,00
Celkem		102 950	5,00	30 125,00
				4 922 950,00

Tab. č. 4 - katastrální území Hořany - výpis z KN na LV č. 1

p. p.č.	kultura	m ²	cena za m ² v Kč	účetní hodnota v Kč
72	pastvina	1 332		
600	lesní pozemek	325	7,90	10 522,80
603	lesní pozemek	1 544	50,00	16 250,00
613	lesní pozemek	4 673	50,00	77 200,00
615/1	lesní pozemek	1 467 834	5,00	23 365,00
619	ost.plocha	2 902	3,80	5 577 769,20
622	ost.plocha	325	5,00	14 510,00
623/1	lesní pozemek	6 081	5,00	1 625,00
623/2	lesní pozemek	3 679	5,00	30 405,00
623/3	lesní pozemek	695	5,00	18 395,00
623/7	lesní pozemek	28	5,00	3 475,00
624	lesní pozemek	1 985	5,00	140,00
625	ost.plocha	1 603	3,80	7 543,00
629	ost.plocha	1 491	120,00	192 360,00
630/1	lesní pozemek	7 818	120,00	178 920,00
630/2	lesní pozemek	166	5,00	39 090,00
631/1	lesní pozemek	9 915	5,00	830,00
631/2	lesní pozemek	2 154	5,00	49 575,00
634	lesní pozemek	699 967	5,00	10 770,00
635	ost.plocha	882	5,00	3 499 835,00
646	lesní pozemek	485	112,50	99 225,00
672	ost.plocha	574	3,80	1 843,00
673	lesní pozemek	10 103	5,00	2 870,00
701	ost.plocha	182	3,80	38 391,40
791/1	lesní pozemek	32 843	70,00	12 740,00
Celkem		2 259 586	70,10	2 302 294,30
				12 209 943,70

Tab. č. 5 - katastrální území Souš - výpis z KN na LV č. 1

p. p.č.	kultura	m ²	cena za m ² v Kč	účetní hodnota v Kč
828/94	lesní pozemek	24 331		
1601/62	lesní pozemek	11 339	5,00	121 655,00
1601/63	lesní pozemek	4 178	5,00	56 695,00
1601/64	lesní pozemek	9 844	5,00	20 890,00
1897	lesní pozemek	81	5,00	49 220,00
Celkem		49 773	2,45	198,45
				248 658,45

Tab. č. 6 - katastrální území Vietno - výpis z KN na LV č. 1

p. p.č.	kultura	m ²	cena za m ² v Kč	účetní hodnota v Kč
244/26	lesní pozemek	9 608		
244/27	lesní pozemek	28 651	5,00	48 040,00
			5,00	143 255,00

244/29	lesní pozemek	426	5,00	2 130,00
Celkem		38 685		193 425,00

Tab. č. 7 - katastrální území Slatinice u Mostu - výpis z KN na LV č. 1

p. p. č.	kultura	m ²	cena za m ² v Kč	účetní hodnota v Kč
st. 181	zast.plocha	32	800,00	25 600,00
Celkem		32		25 600,00

Tab. č. 8 - katastrální území Janov u Litvínova - výpis z KN na LV č. 197

p. p. č.	kultura	m ²	cena za m ² v Kč	účetní hodnota v Kč
st. 1/1	zast.plocha	7 560	105,00	793 800,00
st. 1/2	zast.plocha	444	105,00	46 620,00
st. 1/3	zast.plocha	219	105,00	22 995,00
st. 1/4	zast.plocha	498	105,00	52 290,00
st. 2	zast.plocha	58	105,00	6 090,00
st. 3	zast.plocha	60	105,00	6 300,00
st. 123	zast.plocha	606	105,00	63 630,00
st. 199	zast.plocha	465	105,00	48 825,00
1	ost. plocha	6 909	3,00	20 727,00
5/1	zahrada	851	100,00	85 100,00
5/2	zahrada	412	105,00	43 260,00
8	zahrada	1 101	105,00	115 605,00
10/2	ost. plocha	347	3,00	1 041,00
11	zahrada	578	105,00	60 690,00
13/1	zahrada	866	105,00	90 930,00
13/2	zahrada	276	105,00	28 980,00
14/1	ovocný sad	9 860	5,00	49 300,00
15/1	ost. plocha	8 184	3,00	24 552,00
15/2	zahrada	647	105,00	67 935,00
16	zahrada	3 601	105,00	378 105,00
17/1	ost. plocha	479	3,00	1 437,00
17/2	ost. plocha	1 354	3,00	4 062,00
18/2	ost. plocha	281	0,50	140,50
25/1	ovocný sad	10 083	5,00	50 415,00
30/1	zahrada	362	100,00	36 200,00
34	ost. plocha	564	3,00	1 692,00
190/8	ost. plocha	99	100,00	9 900,00
190/9	ost. plocha	791	100,00	79 100,00
190/58	louka	4 611	3,01	13 879,11
192/3	ost. plocha	608	0,50	304,00
206/1	ost. plocha	1 510	5,00	7 550,00
206/2	ost. plocha	2 367	5,00	11 835,00
206/3	ost. plocha	568	5,00	2 840,00
527/1	lesní pozemek	2 405	5,00	12 025,00
527/2	lesní pozemek	3 619	5,00	18 095,00
527/3	lesní pozemek	422	5,00	2 110,00
546/3	zahrada	264	100,00	26 400,00
760/1	ost. plocha	460	0,50	230,00
761/1	zahrada	634	105,00	66 570,00
767/2	zahrada	340	100,00	34 000,00
788/33	ost. plocha	9 510	5,00	47 550,00
900	ost. plocha	142	3,80	539,60
932/3	lesní pozemek	211	3,80	801,80
932/6	lesní pozemek	72	3,80	273,60
933	zahrada	178	105,00	18 690,00
934/1	ost. plocha	449	3,00	1 347,00
934/4	ost. plocha	135	0,50	67,50
938/1	lesní pozemek	118	3,80	448,40
939/1	lesní pozemek	2 828	5,00	14 140,00

939/2	lesní pozemek	3 886	5,00	19 430,00
940	lesní pozemek	281	3,80	1 067,80
942	lesní pozemek	4 950	5,00	24 750,00
951/1	lesní pozemek	807 794	3,80	3 069 617,20
965/3	lesní pozemek	1 200 118	5,00	6 000 590,00
965/3	lesní pozemek	41 566	4,90	203 673,40
976/2	zahrada	366	105,00	38 430,00
978/1	ost. plocha	1 193	3,00	3 579,00
978/2	ost. plocha	136	17,40	2 366,40
978/2	ost. plocha	12	17,50	210,00
979	ost. plocha	265	3,00	795,00
1039/2	ost. plocha	1 505	18,55	27 917,75
1039/2	ost. plocha	200	18,56	3 712,00
1080/1	lesní pozemek	723	4,44	3 210,12
1080/2	lesní pozemek	801	4,44	3 556,44
Celkem		2 152 802		11 872 322,62

Tab. č. 9 - katastrální území Křížatky - výpis z KN na LV č. 197

p. p. č.	kultura	m ²	cena za m ² v Kč	účetní hodnota v Kč
st.39	zast. plocha	20	20,00	400,00
21	ost. plocha	307	10,00	3 070,00
81/4	orná půda	859	3,55	3 049,45
83/1	orná půda	2 853	3,55	10 128,15
83/2	louka	2 733	3,55	9 702,15
88/1	zahrada	1 199	10,00	11 990,00
88/2	zahrada	859	10,00	8 590,00
107/1	louka	6 311	3,80	23 981,80
107/2	zahrada	105	10,00	1 050,00
107/20	louka	1 308	2,91	3 806,28
111/1	lesní pozemek	451 366	3,80	1 715 190,80
111/1	lesní pozemek	244 660	3,81	932 154,60
113	lesní pozemek	1 639	3,80	6 228,20
114	lesní pozemek	3 159	3,80	12 004,20
115	lesní pozemek	7 526	3,80	28 598,80
119/1	lesní pozemek	1 309 055	3,80	4 974 409,00
119/2	lesní pozemek	69 967	3,80	265 874,60
119/2	lesní pozemek	7 220	3,81	27 508,20
119/3	ost. plocha	6 618	3,00	19 854,00
123	lesní pozemek	12 514	3,80	47 553,20
124	lesní pozemek	10 527	3,80	40 002,60
131/1	lesní pozemek	2 015 540	3,80	7 659 052,00
143	lesní pozemek	2 569	3,80	9 762,20
144/1	lesní pozemek	14 339	3,80	54 488,20
144/2	lesní pozemek	144 366	3,80	548 590,80
149	louka	12 336	3,55	43 792,80
150	lesní pozemek	37 949	3,80	144 206,20
153	ost. plocha	75	15,00	1 125,00
171	ost. plocha	986	3,00	2 958,00
177	ost. plocha	1209	3,00	3 627,00
Celkem		4 370 174		16 612 748,23

Tab. č. 10 - katastrální území Klíny I - výpis z KN na LV č. 220

p. p. č.	kultura	m ²	cena za m ² v Kč	účetní hodnota v Kč
st. 23	zast.plocha	590	20,00	11 800,00
6/1	lesní pozemek	4 382	5,00	21 910,00
6/2	lesní pozemek	1 095	5,00	5 475,00
6/3	louka	107	5,00	535,00
8	lesní pozemek	723	5,00	3 615,00
20/1	louka	13 882	5,00	69 410,00

20/2	louka	4 443	5,00	22 215,00
21	ost. plocha	162	5,00	810,00
23	lesní pozemek	27 339	5,00	136 695,00
27	lesní pozemek	7 301	5,00	36 505,00
28	lesní pozemek	4 636	5,00	23 180,00
54/9	ost. plocha	591	17,50	10 342,50
69	lesní pozemek	50 065	3,80	190 247,00
76	lesní pozemek	4 007	3,80	15 226,60
80	lesní pozemek	22 405	5,00	112 025,00
91	lesní pozemek	2 985	5,00	14 925,00
95	lesní pozemek	94	2,25	211,50
96/1	lesní pozemek	44 183	5,00	220 915,00
96/2	louka	14 339	5,00	71 695,00
96/3	lesní pozemek	6 272	5,00	31 360,00
96/4	lesní pozemek	3 655	5,00	18 275,00
100/3	louka	64	5,00	320,00
100/4	louka	151	5,00	755,00
108	ost. plocha	460	17,50	8 050,00
110/1	louka	10 668	5,00	53 340,00
110/2	orná půda	640	1,89	1 209,60
110/5	louka	421	1,89	795,69
116/1	ost. plocha	54	5,00	270,00
117/1	ost. plocha	6 373	5,00	31 865,00
117/2	ost. plocha	884	3,00	2 652,00
117/4	ost. plocha	596	5,00	2 980,00
130/1	louka	57 259	2,40	137 421,60
130/4	lesní pozemek	10 920	3,80	41 496,00
136/1	louka	43 845	5,00	219 225,00
143	pastvina	1 270	2,40	3 048,00
146/1	louka	329	7,58	2 493,82
146/1	louka	355	7,59	2 694,45
146/2	louka	59	7,58	447,22
146/3	louka	36	7,58	272,88
149	lesní pozemek	3 377	3,80	12 832,60
150	lesní pozemek	1 642 418	3,80	6 241 188,40
151/1	lesní pozemek	2 185 818	3,81	8 327 966,58
151/1	lesní pozemek	1 839 869	3,82	7 028 299,58
151/2	ost. plocha	1 094	4,38	4 791,72
151/10	ost. plocha	9	25,00	225,00
152	lesní pozemek	3 190	3,80	12 122,00
154	lesní pozemek	1 292	5,00	6 460,00
157/1	lesní pozemek	7 588	3,80	28 834,40
158/1	lesní pozemek	669 498	3,80	2 544 092,40
160/1	louka	10 899	5,00	54 495,00
160/2	ost. plocha	97	25,00	2 425,00
160/3	louka	198	5,00	990,00
160/16	louka	68	5,00	340,00
160/17	louka	39	5,00	195,00
160/18	louka	21	5,00	105,00
169/1	louka	3 288	30,00	98 640,00
169/3	ost. plocha	151	17,50	2 642,50
171/1	louka	2 377	5,00	11 885,00
172/1	pastvina	117	1,89	221,13
181/2	louka	573	5,00	2 865,00
181/3	ost. plocha	450	3,00	1 350,00
187	louka	1 201	2,40	2 882,40
188	louka	1 780	2,40	4 272,00
196/2	ost. plocha	104	21,00	2 184,00
Celkem		6 723 156		25 919 013,57

Tab. č. 11 - katastrální území Rašov u Litvínova - výpis z KN na LV č. 256

p. p. č.	kultura	m ²	cena za m ² v Kč	účetní hodnota v Kč
92/2	lesní pozemek	1 156	3,80	4 392,80
118	lesní pozemek	8 260	3,80	31 388,00
120	lesní pozemek	12 007	3,51	42 144,57
121	lesní pozemek	31 610	3,80	120 118,00
122	lesní pozemek	13 779	3,80	52 360,20
123/1	lesní pozemek	239 269	3,75	897 258,75
123/1	lesní pozemek	93 214	3,74	348 620,36
123/6	lesní pozemek	227 561	3,80	864 731,80
123/7	lesní pozemek	34 782	3,80	132 171,60
123/8	lesní pozemek	7 086	5,79	41 027,94
134	lesní pozemek	28 977	3,80	110 112,60
135/2	lesní pozemek	32	3,80	121,60
136/4	lesní pozemek	851	3,80	3 233,80
136/5	lesní pozemek	40	3,80	152,00
177/1	lesní pozemek	33 689	3,80	128 018,20
179/9	lesní pozemek	7 642	3,80	29 039,60
177/4	lesní pozemek	913	3,80	3 469,40
179	lesní pozemek	650	3,80	2 470,00
202	ost. plocha	2 029	22,70	46 058,30
202	ost. plocha	592	22,60	13 379,20
203	ost. plocha	520	3,00	1 560,00
Celkem		744 659		2 871 828,72

Tab. č. 12 - katastrální území Mušsek v Krušných horách - výpis z KN na LV č. 302

p. p. č.	kultura	m ²	cena za m ² v Kč	účetní hodnota v Kč
152	ost. plocha	16 678	3,00	50 034,00
155/3	lesní pozemek	283 555	3,80	1 077 509,00
155/4	lesní pozemek	55 919	3,80	212 492,20
156	lesní pozemek	601	3,80	2 283,80
271/1	lesní pozemek	704 482	3,82	2 691 121,24
271/1	lesní pozemek	1 586 700	3,81	6 045 327,00
271/2	ost. plocha	50	3,00	150,00
272	lesní pozemek	7 348	3,80	27 922,40
293/1	lesní pozemek	2 119 644	3,80	8 054 647,20
293/2	ost. plocha	2 100	3,80	7 980,00
310/1	louka	38 788	0,62	24 048,56
320	ost. plocha	2 230	5,00	11 150,00
321	ost. plocha	2 345	5,00	11 725,00
322	ost. plocha	79	5,00	395,00
325	ost. plocha	5 477	5,00	27 385,00
326	ost. plocha	580	5,00	2 900,00
327	ost. plocha	1 364	3,00	4 092,00
330/1	louka	54 043	1,89	102 141,27
334	ost. plocha	2 030	5,00	10 150,00
348/7	louka	14 838	1,50	22 257,00
352/1	lesní pozemek	4 755	5,00	23 775,00
367	louka	16 456	5,00	82 280,00
387	louka	4 690	1,50	7 035,00
388/3	louka	9 060	1,50	13 590,00
389/2	louka	1 969	1,50	2 953,50
391/1	lesní pozemek	27 907	5,00	139 535,00
391/2	lesní pozemek	106	5,00	530,00
392/1	louka	8 541	2,04	17 423,64
392/3	louka	1 438	5,00	7 190,00
392/4	louka	1 985	1,50	2 977,50
393	ost. plocha	410	5,00	2 050,00

394	louka	388	1,50	582,00
400/1	lesní pozemek	57 661	5,00	288 305,00
424/2	ost. plocha	216	5,00	1 080,00
434	vodní plocha	1 061	5,00	5 305,00
435	lesní pozemek	15 581	3,80	59 207,80
449	lesní pozemek	560 975	3,80	2 131 705,00
450	lesní pozemek	144 892	3,80	550 589,60
451	lesní pozemek	1 139	3,80	4 328,20
452/1	lesní pozemek	165 372	3,80	628 413,60
469	ost. plocha	1 795	3,00	5 385,00
470	ost. plocha	1 137	5,00	5 685,00
488	ost. plocha	291	3,00	873,00
507	ost. plocha	942	3,00	2 826
508	ost. plocha	1 140	3,00	3 420,00
509	ost. plocha	579	3,00	1 737
510	ost. plocha	212	3,00	636,00
Celkem		5 929 549		22 375 128,51

Tab. č. 13 - katastrální území Meziboří u Litvínova - výpis z KN na LV č. 509

p. p. č.	kultura	m ²	cena za m ² v Kč	účetní hodnota v Kč
351/5	lesní pozemek	1 790	5,00	8 950,00
351/6	lesní pozemek	152	5,00	760,00
443	pastvina	2 138	2,38	5 088,44
443	pastvina	248	2,37	587,76
444	pastvina	2 601	2,40	6 242,40
Celkem		6 929		21 628,60

Tab. č. 14 - katastrální území Lom u Mostu - výpis z KN na LV č. 988

p. p. č.	kultura	m ²	cena za m ² v Kč	účetní hodnota v Kč
1709/3	lesní pozemek	40 518	5,00	202 590,00
1709/3	lesní pozemek	1 000	4,99	4 990,00
Celkem		41 518		207 580,00

Tab. č. 15 - katastrální území Hamr u Litvínova - výpis z KN na LV č. 998

p. p. č.	kultura	m ²	cena za m ² v Kč	účetní hodnota v Kč
564/1	lesní pozemek	79 610	3,80	302 518,00
Celkem		79 610		302 518,00

Tab. č. 16 - katastrální území Horní Litvínov - výpis z KN na LV č. 2115

p. p. č.	kultura	m ²	cena za m ² v Kč	účetní hodnota v Kč
2010/15	lesní pozemek	152 181	5,00	760 905,00
2688	lesní pozemek	2 438	5,00	12 190,00
Celkem		154 619		773 095,00

Tab. č. 17 - katastrální území Lounice - výpis z KN na LV č. 2255

p. p. č.	kultura	m ²	cena za m ² v Kč	účetní hodnota v Kč
1/1	pastvina	2 770	2,40	6 648,00
21	lesní pozemek	663	2,40	1 591,20
22	ost. plocha	113	3,00	339,00
115/2	ost. plocha	1 286	3,00	3 858,00
115/3	ost. plocha	11 088	3,00	33 264,00
115/4	ost. plocha	750	3,00	2 250,00
115/5	ovocný sad	8 153	3,80	30 981,40
115/6	lesní pozemek	6 109	3,80	23 214,20
115/8	pastvina	1 991	2,40	4 778,40
115/10	ost. plocha	1 357	3,00	4 071,00
115/14	lesní pozemek	18 303	3,80	69 551,40
141/3	ost. plocha	795	3,00	2 385,00

142	ost. plocha	236	3,00	708,00
166/1	lesní pozemek	1 821 297	3,80	6 920 928,60
166/4	lesní pozemek	32 436	3,79	122 932,44
166/4	lesní pozemek	35 862	3,78	135 558,36
166/8	lesní pozemek	422	3,80	1 603,60
166/10	lesní pozemek	208	3,80	790,40
166/11	ost. plocha	1 071	3,00	3 213,00
166/12	lesní pozemek	1 086	3,80	4 126,80
166/13	lesní pozemek	376	3,80	1 428,80
166/14	lesní pozemek	11 986	3,80	45 546,80
168	lesní pozemek	1 748	3,20	5 593,60
169/1	lesní pozemek	4 542	3,40	15 442,80
169/1	lesní pozemek	240	3,39	813,60
169/3	ost. plocha	1 941	3,00	5 823,00
169/3	ost. plocha	3	2,00	6,00
169/7	lesní pozemek	792	3,80	3 009,60
171/1	lesní pozemek	984	3,80	3 739,20
171/2	lesní pozemek	459	3,80	1 744,20
171/3	lesní pozemek	682	3,80	2 591,60
173	lesní pozemek	1 639	3,80	6 228,20
174/1	lesní pozemek	141 069	3,80	536 062,20
174/2	lesní pozemek	7 538	3,80	28 644,40
Celkem		2 119 995		8 029 466,80

Tab. č. 18 - katastrální území *Sumná u Litvínova* - výpis z KN na LV č. 2615

p. p. č.	kultura	m ²	cena za m ² v Kč	účetní hodnota v Kč
1	lesní pozemek	45 252	5,00	226 260,00
3	lesní pozemek	1 230	5,00	6 150,00
Celkem		46 482		232 410,00

Tab. č. 19 - katastrální území *Děčany* - výpis z KN na LV č. 250

p. p. č.	kultura	m ²	cena za m ² v Kč	účetní hodnota v Kč
48	pastvina	7 409	2,40	17 781,60
56	pastvina	2 219	2,40	5 325,60
57	pastvina	3 435	2,40	8 244,00
60	lesní pozemek	4 837	3,80	18 380,60
62/1	lesní pozemek	79 230	3,80	301 074,00
Celkem		97 130		350 805,80

Tab. č. 20 - katastrální území *Třebívlice* - výpis z KN na LV č. 290

p. p. č.	kultura	m ²	cena za m ² v Kč	účetní hodnota v Kč
st. 3	zast.plocha	1 512	87,00	131 544,00
9	ost. plocha	306	3,00	918,00
372/2	ost. plocha	845	3,00	2 535,00
622/3	trvalý tr. porost	72	3,00	216,00
Celkem		2 735		135 213,00

Tab. č. 21 - katastrální území *Leská* - výpis z KN na LV č. 361

p. p. č.	kultura	m ²	cena za m ² v Kč	účetní hodnota v Kč
356/1	lesní pozemek	337 131	3,80	1 281 097,80
357	lesní pozemek	144	3,80	547,20
579	lesní pozemek	306	3,80	1 162,80
580	lesní pozemek	863	3,80	3 279,40
581	lesní pozemek	583 033	3,78	2 203 864,74
581	lesní pozemek	244 114	3,79	925 192,06
582	lesní pozemek	33 575	3,80	127 585,00
583	lesní pozemek	119 247	3,80	453 138,60
Celkem		1 318 413		4 995 867,60

Tab. č. 22 - katastrální území Dřemčice - výpis z KN na LV č. 367

p. p. č.	kultura	m ²	cena za m ² v Kč	účetní hodnota v Kč
266	pastvina	432	2,40	1 036,80
267	pastvina	324	2,40	777,60
268	lesní pozemek	18 541	3,80	70 455,80
271	ost. plocha	2 715	3,00	8 145,00
273	vodní plocha	3 579	3,00	10 737,00
276	pastvina	1 565	2,40	3 756,00
278	vodní plocha	5 233	3,00	15 699,00
279	vodní plocha	108	3,00	324,00
280/1	pastvina	56 400	3,00	169 200,00
280/2	lesní pozemek	16 352	3,10	50 691,20
280/2	lesní pozemek	31 169	3,00	93 507,00
280/3	ost. plocha	1 450	3,00	4 350,00
282	ost. plocha	9 963	3,00	29 889,00
409/1	pastvina	5 881	2,40	14 114,40
410/1	pastvina	43 035	3,00	129 105,00
410/2	pastvina	1 362	2,40	3 268,80
410/3	ost. plocha	651	3,00	1 953,00
435	ost. plocha	2 509	3,00	7 527,00
437	ost. plocha	1 205	3,00	3 615,00
440/3	pastvina	33 298	2,40	79 915,20
464/1	lesní pozemek	217 923	3,80	828 107,40
465	ost. plocha	3 579	3,00	10 737,00
Celkem		457 274		1 536 911,20

Tab. č. 23 - katastrální území Staré - výpis z KN na LV č. 368

p. p. č.	kultura	m ²	cena za m ² v Kč	účetní hodnota v Kč
st. 32	zast. plocha	749	20,00	14 980,00
321/2	pastvina	440	2,40	1 056,00
323	lesní pozemek	478	3,80	1 816,40
324/2	louka	3 611	2,40	8 666,40
325	lesní pozemek	5 107	3,80	19 406,60
326	lesní pozemek	730	3,31	2 416,30
326	lesní pozemek	75	3,30	247,50
327/2	lesní pozemek	7 481	3,80	28 427,80
340/1	lesní pozemek	19 413	3,80	73 769,40
340/2	lesní pozemek	7 292	3,80	27 709,60
361	lesní pozemek	4 945	3,80	18 791,00
362	lesní pozemek	6 510	3,80	24 738,00
367	lesní pozemek	2 949	3,80	11 206,20
368	lesní pozemek	4 406	3,80	16 742,80
370/1	lesní pozemek	2 899	3,80	11 016,20
370/2	lesní pozemek	597	3,80	2 268,60
385/1	lesní pozemek	1 005	3,88	3 899,40
385/1	lesní pozemek	540	3,89	2 100,60
385/2	lesní pozemek	356	3,80	1 352,80
386/2	zahradá	662	20,00	13 240,00
386/3	pastvina	205	2,40	492,00
388/1	orná půda	1 507	2,90	4 370,30
388/2	ost. plocha	90	3,00	270,00
Celkem		72 047		288 983,90

Tab. č. 24 - katastrální území Chrásňany u Dřemčic - výpis z KN na LV č. 370

p. p. č.	kultura	m ²	cena za m ² v Kč	účetní hodnota v Kč
376/1	lesní pozemek	79 054	3,80	300 405,20
Celkem		79 054		300 405,20

Tab. č. 25 - katastrální území Obrnice - výpis z KN na LV č. 556

p. p. č.	kultura	m ²	cena za m ² v Kč	účetní hodnota v Kč
814/3	lesní pozemek	40 564	3,22	130 616,08
814/5	lesní pozemek	43 274	3,22	139 342,28
Celkem		83 838		269 958,36

Tab. č. 26 - katastrální území Stržimice - výpis z KN na LV č. 1

p. p. č.	kultura	m ²	cena za m ² v Kč	účetní hodnota v Kč
163/121	lesní pozemek	622	5,00	3 110,00
163/123	lesní pozemek	477	5,00	2 385,00
163/126	lesní pozemek	149	5,00	745,00
163/137	lesní pozemek	5 544	5,00	27 720,00
163/23	lesní pozemek	4 665	5,00	23 325,00
163/24	lesní pozemek	7 725	5,00	38 625,00
258/9	lesní pozemek	48 335	4,92	237 808,20
258/62	lesní pozemek	55	4,92	270,60
258/63	lesní pozemek	7 631	4,92	37 544,52
Celkem		75 203		371 533,32

Tab. č. 27 - katastrální území Rudolice - výpis z KN na LV č. 1

p. p. č.	kultura	m ²	cena za m ² v Kč	účetní hodnota v Kč
2/4	lesní pozemek	161 196	3,92	631 888,32
3	lesní pozemek	651	3,92	2 551,92
5	lesní pozemek	2 669	3,92	10 462,48
7	lesní pozemek	16 124	3,92	63 206,08
9/1	lesní pozemek	6 157	3,92	24 135,44
9/2	lesní pozemek	3 327	3,92	13 041,84
10	lesní pozemek	2 128	3,92	8 341,76
Celkem		192 252		753 627,84

Tab. č. 28 - katastrální území Klíny II - výpis z KN na LV č. 311

p. p. č.	kultura	m ²	cena za m ² v Kč	účetní hodnota v Kč
186/2	lesní pozemek	283	3,80	1 075,40
Celkem		283		1 075,40

Pozemky v celkové účetní hodnotě

125 361 093,06 Kč

BUDOVY, STAVBY*Tab. č. 1 - katastrální území Janov u Litvínova - výpis z KN na LV č. 197*

č. p.	st. p. č.	inv. č.	účetní hodnota v Kč
152 vchod.dům	2	600730000150	166 148,00
151 vchod.dům	3	600730000151	241 318,00
176 (1/3) správní	1/4	600730000154	949 151,00
176 (2/3) správní	1/4	225830000064	688 268,00
72 hájenka	123	600730000155	167 638,00
172 obytná	199	225830000068	207 743,00
2 býv. Zámeček	1/1	225830000065	1 633 897,00
153 budova	1/2	225830000067	360 093,00
154 dílna	5/1	600730000522	192 290,00
Celkem			4 606 546,00

Tab. č. 2 - katastrální území Janov u Litvínova - bez zápisu v KN

	st. p. č.	inv. č.	účetní hodnota v Kč
garáže+sklad	1/1	600730000152	279 500,00
garáže+dílny	1/1	600730000153	79 602,00
dílny	1/2, 1/3	225830000066	1 543 244,00
seník	1	600730000523	21 890,00
přístřešek	1	600730000524	34 350,00
Celkem			1 958 586,00

Tab. č. 3 - katastrální území Klíny I - výpis z KN na LV č. 220

č.p.	st.p.č.	inv. č.	účetní hodnota v Kč
60	23	600730000148	140 064,00
Celkem			140 064,00

Tab. č. 4 - katastrální území Křižatky - bez zápisu v KN

	st.p.č.	inv. č.	účetní hodnota v Kč
kaple	39	600730000159	44 140,00
Celkem			44 140,00

Tab. č. 5 - katastrální území Staré - výpis z KN na LV č. 368

č.p.	st.p.č.	inv. č.	účetní hodnota v Kč
22	32	349730000099	248 686,00
Celkem			248 686,00

Tab. č. 6 - katastrální území Slatinice u Mostu - bez zápisu v KN

	st.p.č.	inv. č.	účetní hodnota v Kč
už.vodov.Ressler	181	600740002087	5 234 748,00
čerp.st. Ressler	181	600730000486	267 980,00
buňka		709730000373	46 535,00
Celkem			5 549 263,00

Tab. č. 7 - katastrální území Janov u Litvínova - bez zápisu v KN

	st.p.č.	inv. č.	účetní hodnota v Kč
vrata areálu		225840000075	59 200,00
Celkem			59 200,00

Budovy a stavby v celkové účetní hodnotě**12 606 485,00 Kč**

Výpis z usnesení

z 22. schůze Rady města Mostu konané dne 22. 10. 2015
v zasedací místnosti č. dv. 101 budovy Magistrátu města Mostu

Usnesení č. RmM/1193/22/2015

Rada města

schvaluje

aktualizaci přílohy č. 1 Smlouvy o výpůjčce č. 29/4/2004, ve znění pozdějších dodatků, uzavřené se Správou městských lesů Most, p. o., IČO 47324210, ke dni 30. 9. 2015, dle přílohy, která je nedílnou součástí zápisu a usnesení – příloha č. 1.

Hlasování: pro - 10

proti - 0

zdrž. - 0