


č. 161/4/2010

D o d a t e k č. 6
ke smlouvě o výpůjčce č. 29/4/2004

1. Statutární město Most

Jednající : primátorem města Ing. Vlastimilem Vozkou
IČ : 00266094
DIČ : CZ00266094
Sídlo : Most, Radniční 1, PSČ: 434 69
Bankovní spojení : 

(dále též „půjčitel“)

a

2. Správa městských lesů Most, příspěvková organizace

Zastoupená : ředitelem Erichem Ulbertem
IČ : 47324210
Sídlo : Litvínov - Janov, Loupnická 176, PSČ: 435 42
Adresa pro doručování : Litvínov - Janov, Loupnická 176, PSČ: 435 42

(dále též „vypůjčitel“)

dohodli se dnes takto:

čl. I

1.1. Obě strany shodně konstatují, že mezi nimi byla uzavřena shora uvedená smlouva o výpůjčce (dále též „smlouva“) ve znění jejich dodatků č. 1 až č. 5.

1.2. Obě strany se dohodly, že se od nabytí účinnosti tohoto dodatku nahrazuje stávající příloha č. 1 této smlouvy přílohou č. 1 schválenou usnesením Rady města Mostu č. 928/29/2010 dne 09.12.2010.

1.3. V dalším zůstává smlouva nezměněna.

čl. II

2.1. Tento dodatek je vyhotoven na základě souhlasu Rady města Mostu ze dne 09.12.2010, č. usnesení 928/29/2010.


14

2.2. Tento dodatek je vyhotoven ve třech stejnopisech, z nichž jeden stejnopis obdrží nájemce a dva obdrží pronajímatel, nabývá účinnosti dnem 31.12.2010.

13 -01- 2011

V Mostě, dne:

Půjčitel:




.....
Ing. Vlastimil Vozka
primátor statutárního města Mostu


V Litvínově - Janově, dne:

Vypůjčitel:

11 -01- 2011



.....
Erich Ulbert
ředitel
Správa městských lesů Most,
příspěvková organizace



POZEMKY

Příloha č. 1
účinnost od 31. 12. 2010

Tab. č. 1 - katastrální území Most I - výpis z KN na LV č. 1

p.p.č.	kultura	m2	cena za m2 v Kč	celková cena v Kč
63	vodní plocha	1 991	3,00	5 973,00
71/2	lesní pozemek	563	5,00	2 815,00
150	vodní plocha	3 804	3,00	11 412,00
250/1	lesní pozemek	8 620	5,00	43 100,00
251/1	lesní pozemek	185 402	5,00	927 010,00
258	lesní pozemek	1 673	3,80	6 357,40
260	lesní pozemek	9 319	3,80	35 412,20
278/2	lesní pozemek	1 939	5,00	9 695,00
278/3	lesní pozemek	3 860	5,00	19 300,00
278/4	lesní pozemek	207	5,00	1 035,00
278/5	lesní pozemek	11 432	5,00	57 160,00
302	lesní pozemek	7 488	5,00	37 440,00
247/6	lesní pozemek	10 284	4,16	42 781,44
248	lesní pozemek	18 100	4,16	75 296,00
254/3	lesní pozemek	8 613	4,16	35 830,08
254/4	lesní pozemek	8 471	4,16	35 239,36
255	lesní pozemek	2 809	4,16	11 685,44
257	lesní pozemek	799	4,16	3 323,84
300/1	lesní pozemek	71 760	4,16	298 521,60
301	lesní pozemek	924	4,16	3 843,84
Cellkem		358 058		1 663 231,20

Tab. č. 2 - katastrální území Most II - výpis z KN na LV č. 1

p.p.č.	kultura	m2	cena za m2 v Kč	celková cena v Kč
482/1	lesní pozemek	400 714	3,00	1 202 142,00
542/1	lesní pozemek	1 211	3,20	3 875,20
4376/1	lesní pozemek	157 041	5,00	785 205,00
4376/4	zast.plocha	17	100,00	1 700,00
4377	vodní plocha	7 275	3,00	21 825,00
4378	ost.plocha	7 321	3,00	21 963,00
4379	ost.plocha	2 540	105,00	266 700,00
4380	ost.plocha	2 407	105,00	252 735,00
4381/4	lesní pozemek	3 432	5,00	17 160,00
4381/5	ost.plocha	1 219	5,00	6 095,00
4382/1	lesní pozemek	426 654	5,00	2 133 270,00
4382/2	ost.plocha	4 437	5,00	22 185,00
4383/1	lesní pozemek	410 158	5,00	2 050 790,00
4383/40	lesní pozemek	144	5,00	720,00
3/1	lesní pozemek	136 309	3,00	408 927,00
6/1	lesní pozemek	26 919	3,00	80 757,00
6/2	lesní pozemek	1 410	3,00	4 230,00
6/3	lesní pozemek	70	3,00	210,00
482/37	lesní pozemek	31 132	5,00	155 660,00
482/39	lesní pozemek	248	5,00	1 240,00
514	lesní pozemek	2 008	175,00	351 400,00
6944	lesní pozemek	18 528	3,02	55 954,56
4382/8	lesní pozemek	1 795	5,00	8 975,00
4376/6	lesní pozemek	266	5,00	1 330,00
4376/7	lesní pozemek	236	5,00	1 180,00
4376/8	lesní pozemek	106	5,00	530,00
4376/2	lesní pozemek	44	5,62	247,28
6949/1	lesní pozemek	4 613	5,00	23 065,00
Cellkem		1 648 254		7 880 071,04

Tab. č. 3 - katastrální území Čepirohy - výpis z KN na LV č. 1

p.p.č.	kultura	m2	cena za m2 v Kč	cena celkem v Kč
464/28	lesní pozemek	867	5,00	4 335,00
464/33	lesní pozemek	35 523	5,00	177 615,00
464/38	lesní pozemek	32 232	5,00	161 160,00
113/146	lesní pozemek	1 634	5,00	8 170,00
113/147	lesní pozemek	501	5,00	2 505,00
113/148	lesní pozemek	363	5,00	1 815,00
113/149	lesní pozemek	5 917	5,00	29 585,00
113/297	lesní pozemek	11 160	400,00	4 464 000,00
566/8	lesní pozemek	128	87,14	11 153,92
566/8	lesní pozemek	90	87,13	7 841,70
549/3	lesní pozemek	1 692	5,00	8 460,00
549/4	lesní pozemek	7 036	5,00	35 180,00
549/5	lesní pozemek	6 025	5,00	30 125,00
Celkem		103 168		4 941 945,62

Tab. č. 4 - katastrální území Hořany - výpis z KN na LV č. 1

p.p.č.	kultura	m2	cena za m2 v Kč	celková cena v Kč
72	pastvina	1 332	7,90	10 522,80
430/34	lesní pozemek	475	2,32	1 102,00
430/35	lesní pozemek	2 743	2,32	6 363,76
430/36	lesní pozemek	928	2,32	2 152,96
603	lesní pozemek	1 544	50,00	77 200,00
615/1	lesní pozemek	1 467 834	3,80	5 577 769,20
619	ost.plocha	2 902	5,00	14 510,00
600	lesní pozemek	325	50,00	16 250,00
613	lesní pozemek	4 673	5,00	23 365,00
622	ost.plocha	325	5,00	1 625,00
623/1	lesní pozemek	6 081	5,00	30 405,00
623/2	lesní pozemek	3 679	5,00	18 395,00
623/3	lesní pozemek	695	5,00	3 475,00
623/7	lesní pozemek	28	5,00	140,00
624	lesní pozemek	1 985	3,80	7 543,00
625	ost.plocha	1 603	120,00	192 360,00
629	ost.plocha	1 491	120,00	178 920,00
630/1	lesní pozemek	7 818	5,00	39 090,00
630/2	lesní pozemek	166	5,00	830,00
631/1	lesní pozemek	9 915	5,00	49 575,00
631/2	lesní pozemek	2 154	5,00	10 770,00
634	lesní pozemek	699 967	5,00	3 499 835,00
635	ost.plocha	882	112,50	99 225,00
646	lesní pozemek	485	3,80	1 843,00
672	ost.plocha	574	5,00	2 870,00
673	lesní pozemek	10 103	3,80	38 391,40
701	ost.plocha	182	70,00	12 740,00
790	zahrada	238	70,00	16 660,00
791/1	lesní pozemek	32 843	70,10	2 302 294,30
791/2	lesní pozemek	8 471	70,10	593 817,10
791/2	lesní pozemek	4 543	70,20	318 918,60
Celkem		2 276 984		13 148 958,12

Tab. č. 5 - katastrální území Souš - výpis z KN na LV č. 1

p.p.č.	kultura	m2	cena za m2 v Kč	celková cena v Kč
828/94	lesní pozemek	24 331	5,00	121 655,00
1601/62	lesní pozemek	11 339	5,00	56 695,00

1601/63	lesní pozemek	4 178	5,00	20 890,00
1601/64	lesní pozemek	9 844	5,00	49 220,00
1897	lesní pozemek	81	2,45	198,45
Celkem		49 773		248 658,45

Tab. č. 6 - katastrální území Vtelno - výpis z KN na LV č. 1

p.p.č.	kultura	m2	cena za m2 v Kč	celková cena v Kč
244/26	lesní pozemek	9 608	5,00	48 040,00
244/27	lesní pozemek	28 651	5,00	143 255,00
244/29	lesní pozemek	426	5,00	2 130,00
Celkem		38 685		193 425,00

Tab. č. 7 - katastrální území Slatinice u Mostu - výpis z KN na LV č. 1

p.p.č.	kultura	m2	cena za m2 v Kč	celková cena v Kč
st. 181	zast.plocha	32	800,00	25 600,00
Celkem		32		25 600,00

Tab. č. 8 - katastrální území Janov u Litvínova - výpis z KN na LV č. 197

p.p.č.	kultura	m2	cena za m2 v Kč	celková cena v Kč
st. 1/1	zast.plocha	7 560	105,00	793 800,00
st. 1/2	zast.plocha	444	105,00	46 620,00
st. 1/3	zast.plocha	219	105,00	22 995,00
st. 1/4	zast.plocha	498	105,00	52 290,00
st. 2	zast.plocha	58	105,00	6 090,00
st. 3	zast.plocha	60	105,00	6 300,00
st. 123	zast.plocha	606	105,00	63 630,00
st.199	zast.plocha	465	105,00	48 825,00
1	ost.plocha	6 909	3,00	20 727,00
5/1	zahrada	851	100,00	85 100,00
5/2	zahrada	412	105,00	43 260,00
8	zahrada	1 101	105,00	115 605,00
10/2	ost.plocha	347	3,00	1 041,00
11	zahrada	578	105,00	60 690,00
13/1	zahrada	866	105,00	90 930,00
13/2	zahrada	276	105,00	28 980,00
14/1	ovocný sad	9 860	5,00	49 300,00
15/1	ost.plocha	8 184	3,00	24 552,00
15/2	zahrada	647	105,00	67 935,00
16	zahrada	3 601	105,00	378 105,00
17/1	ost.plocha	479	3,00	1 437,00
17/2	ost.plocha	1 354	3,00	4 062,00
18/2	ost.plocha	281	0,50	140,50
25/1	ovocný sad	10 282	5,00	51 410,00
30/1	zahrada	362	100,00	36 200,00
34	ost.plocha	564	3,00	1 692,00
190/8	ost.plocha	99	100,00	9 900,00
190/9	ost.plocha	791	100,00	79 100,00
192/3	ost.plocha	662	0,50	331,00
206/1	ost.plocha	1 510	5,00	7 550,00
206/2	ost.plocha	2 367	5,00	11 835,00
206/3	ost.plocha	568	5,00	2 840,00
527/1	lesní pozemek	2 405	5,00	12 025,00
527/2	lesní pozemek	3 619	5,00	18 095,00
527/3	lesní pozemek	422	5,00	2 110,00
760/1	ost.plocha	460	0,50	230,00
761/1	zahrada	634	105,00	66 570,00
767/2	zahrada	340	100,00	34 000,00

788/33	ost.plocha	9 510	5,00	47 550,00
900	ost.plocha	142	3,80	539,60
932/3	lesní pozemek	1 083	3,80	4 115,40
933	zahrada	178	105,00	18 690,00
934/1	ost.plocha	449	3,00	1 347,00
934/4	ost.plocha	135	0,50	67,50
938/1	lesní pozemek	118	3,80	448,40
939/1	lesní pozemek	2 828	5,00	14 140,00
939/2	lesní pozemek	3 886	5,00	19 430,00
940	lesní pozemek	281	3,80	1 067,80
942	lesní pozemek	3 517	5,00	17 585,00
944	lesní pozemek	1 299	3,80	4 936,20
951/1	lesní pozemek	807 529	3,80	3 068 610,20
965/3	lesní pozemek	1 200 118	5,00	6 000 590,00
965/3	lesní pozemek	41 566	4,90	203 673,40
976/2	zahrada	366	105,00	38 430,00
978/1	ost.plocha	1 193	3,00	3 579,00
978/2	ost.plocha	293	17,50	5 127,50
979	ost.plocha	265	3,00	795,00
190/58	louka	4 611	3,01	13 879,11
1039/2	ost.plocha	2 558	17,50	44 765,00
1080/1	lesní pozemek	723	4,44	3 210,12
1080/2	lesní pozemek	801	4,44	3 556,44
Celkem		2 154 190		11 862 435,17

Tab. č. 9 - katastrální území Křižatky - výpis z KN na LV č. 197

p.p.č.	kultura	m2	cena za m2 v Kč	celková cena v Kč
st.39	zast.plocha	20	20,00	400,00
88/1	zahrada	1 199	10,00	11 990,00
88/2	zahrada	859	10,00	8 590,00
107/1	louka	6 748	3,80	25 642,40
107/2	zahrada	105	10,00	1 050,00
111/1	lesní pozemek	670 780	3,80	2 548 964,00
111/1	lesní pozemek	25 226	3,90	98 381,40
113	lesní pozemek	1 639	3,80	6 228,20
114	lesní pozemek	3 159	3,80	12 004,20
115	lesní pozemek	7 526	3,80	28 598,80
119/1	lesní pozemek	1 309 055	3,80	4 974 409,00
119/2	lesní pozemek	77 206	3,80	293 382,80
119/3	ost.plocha	6 618	3,00	19 854,00
123	lesní pozemek	12 514	3,80	47 553,20
124	lesní pozemek	10 527	3,80	40 002,60
131/1	lesní pozemek	2 015 540	3,80	7 659 052,00
143	lesní pozemek	2 569	3,80	9 762,20
144/1	lesní pozemek	14 339	3,80	54 488,20
144/2	lesní pozemek	144 366	3,80	548 590,80
150	lesní pozemek	37 949	3,80	144 206,20
171	ost.plocha	986	3,00	2 958,00
107/20	louka	1 308	2,91	3 806,28
177	ost.plocha	1 209	3,00	3 627,00
Celkem		4 351 447		16 543 541,28

Tab. č. 10 - katastrální území Klíny I - výpis z KN na LV č. 220

p.p.č.	kultura	m2	cena za m2 v Kč	celková cena v Kč
st. 23	zast.plocha	590	20,00	11 800,00
6/1	lesní pozemek	4 382	5,00	21 910,00
6/2	lesní pozemek	1 095	5,00	5 475,00

8	lesní pozemek	723	5,00	3 615,00
20/2	louka	4 443	5,00	22 215,00
21	ost.plocha	162	5,00	810,00
23	lesní pozemek	28 198	5,00	140 990,00
27	lesní pozemek	7 301	5,00	36 505,00
28	lesní pozemek	4 636	5,00	23 180,00
54/9	ost.plocha	591	17,50	10 342,50
59/2	ost.plocha	2 047	5,00	10 235,00
69	lesní pozemek	51 118	3,80	194 248,40
76	lesní pozemek	4 007	3,80	15 226,60
80	lesní pozemek	22 920	5,00	114 600,00
91	lesní pozemek	2 985	5,00	14 925,00
96/1	lesní pozemek	44 183	5,00	220 915,00
96/2	louka	13 362	5,00	66 810,00
96/3	lesní pozemek	6 272	5,00	31 360,00
96/4	lesní pozemek	3 655	5,00	18 275,00
100/3	louka	46	5,00	230,00
100/4	louka	151	5,00	755,00
108	ost.plocha	460	17,50	8 050,00
110/2	orná půda	640	1,89	1 209,60
110/1	louka	10 668	5,00	53 340,00
110/5	louka	421	1,89	795,69
116/1	ost.plocha	54	5,00	270,00
117/1	ost.plocha	6 373	5,00	31 865,00
117/2	ost.plocha	884	3,00	2 652,00
130/1	louka	57 770	2,40	138 648,00
130/4	lesní pozemek	11 249	3,80	42 746,20
136/1	louka	44 430	5,00	222 150,00
143	pastvina	1 270	2,40	3 048,00
149	lesní pozemek	3 377	3,80	12 832,60
150	lesní pozemek	1 657 128	3,80	6 297 086,40
151/1	lesní pozemek	4 017 811	3,80	15 267 681,80
151/10	ost.plocha	9	25,00	225,00
152	lesní pozemek	3 190	3,80	12 122,00
154	lesní pozemek	1 292	5,00	6 460,00
157/1	lesní pozemek	7 588	3,80	28 834,40
158/1	lesní pozemek	674 244	3,80	2 562 127,20
158/5	lesní pozemek	370	2,95	1 091,50
160/1	louka	10 899	5,00	54 495,00
160/2	ost.plocha	97	25,00	2 425,00
160/3	louka	198	5,00	990,00
160/16	louka	68	5,00	340,00
160/17	louka	39	5,00	195,00
160/18	louka	21	5,00	105,00
169/1	louka	3 288	30,00	98 640,00
169/3	ost.plocha	151	17,50	2 642,50
171/1	louka	2 377	5,00	11 885,00
172/1	pastvina	117	1,89	221,13
181/2	louka	573	5,00	2 865,00
181/3	ost.plocha	450	3,00	1 350,00
187	louka	1 201	2,40	2 882,40
188	louka	1 780	2,40	4 272,00
189	lesní pozemek	536	3,80	2 036,80
95	lesní pozemek	94	2,25	211,50
Celkem		6 723 984		25 843 214,22

Tab. č. 11 - katastrální území Rašov u Litvínova - výpis z KN na LV č. 256

p.p.č.	kultura	m2	cena za m2 v Kč	celková cena v Kč
118	lesní pozemek	8 560	3,80	32 528,00
120	lesní pozemek	11 995	3,51	42 102,45
121	lesní pozemek	31 147	3,80	118 358,60
122	lesní pozemek	14 189	3,80	53 918,20
123/1	lesní pozemek	330 999	3,80	1 257 796,20
123/6	lesní pozemek	232 021	3,80	881 679,80
123/7	lesní pozemek	31 141	3,80	118 335,80
123/8	lesní pozemek	7 160	5,79	41 456,40
134	lesní pozemek	28 746	3,80	109 234,80
135/2	lesní pozemek	29	3,80	110,20
136/4	lesní pozemek	813	3,80	3 089,40
136/5	lesní pozemek	47	3,80	178,60
177/1	lesní pozemek	41 653	3,80	158 281,40
177/3	lesní pozemek	349	3,80	1 326,20
177/4	lesní pozemek	1 037	3,80	3 940,60
179	lesní pozemek	683	3,80	2 595,40
203	ost.plocha	396	3,00	1 188,00
92/2	lesní pozemek	1 165	3,80	4 427,00
202	ost.plocha	701	17,50	12 267,50
Celkem		742 831		2 842 814,55

Tab. č. 12 - katastrální území Mníšek v Krušných horách - výpis z KN na LV č. 302

p.p.č.	kultura	m2	cena za m2 v Kč	celková cena v Kč
st. 84	zast.plocha	548	20,00	10 960,00
152	ost.plocha	17 367	3,00	52 101,00
155	lesní pozemek	338 885	3,80	1 287 763,00
156	lesní pozemek	601	3,80	2 283,80
271/1	lesní pozemek	2 316 334	3,80	8 802 069,20
271/2	ost.plocha	50	3,00	150,00
272	lesní pozemek	7 348	3,80	27 922,40
293/1	lesní pozemek	2 127 305	3,80	8 083 759,00
293/2	ost.plocha	2 389	3,80	9 078,20
310/1	louka	38 788	0,62	24 048,56
320	ost.plocha	2 230	5,00	11 150,00
321	ost.plocha	2 345	5,00	11 725,00
322	ost.plocha	79	5,00	395,00
325	ost.plocha	5 477	5,00	27 385,00
326	ost.plocha	698	5,00	3 490,00
327	ost.plocha	1 364	3,00	4 092,00
330/1	louka	54 043	1,89	102 141,27
334	ost.plocha	2 030	5,00	10 150,00
348/7	louka	14 838	1,50	22 257,00
352/1	lesní pozemek	4 755	5,00	23 775,00
387	louka	4 690	1,50	7 035,00
388/3	louka	9 060	1,50	13 590,00
389/2	louka	705	1,50	1 057,50
391/1	lesní pozemek	27 907	5,00	139 535,00
391/2	lesní pozemek	106	5,00	530,00
392/4	louka	1 985	1,50	2 977,50
393	ost.plocha	410	5,00	2 050,00
394	louka	388	1,50	582,00
400/1	lesní pozemek	57 661	5,00	288 305,00
424/2	ost.plocha	216	5,00	1 080,00
434	vodní plocha	1 061	5,00	5 305,00
435	lesní pozemek	15 581	3,80	59 207,80

449	lesní pozemek	561 008	3,80	2 131 830,40
450	lesní pozemek	147 784	3,80	561 579,20
451	lesní pozemek	1 291	3,80	4 905,80
452/1	lesní pozemek	168 331	3,80	639 657,80
469	ost.plocha	2 503	3,00	7 509,00
470	ost.plocha	1 137	5,00	5 685,00
488	ost.plocha	291	3,00	873,00
507	ost.plocha	942	3,00	2 826,00
508	ost.plocha	1 140	3,00	3 420,00
509	ost.plocha	579	3,00	1 737,00
510	ost.plocha	212	3,00	636,00
Celkem		5 942 462		22 398 609,43

Tab. č. 13 - katastrální území Meziboří u Litvínova - výpis z KN na LV č. 509

p.p.č.	kultura	m2	cena za m2 v Kč	celková cena v Kč
351/5	lesní pozemek	1 790	5,00	8 950,00
351/6	lesní pozemek	153	5,00	765,00
443	pastvina	2 338	2,40	5 611,20
444	pastvina	2 626	2,40	6 302,40
Celkem		6 907		21 628,60

Tab. č. 14 - katastrální území Lom u Mostu - výpis z KN na LV č. 988

p.p.č.	kultura	m2	cena za m2 v Kč	celková cena v Kč
1709/3	lesní pozemek	41 516	5,00	207 580,00
Celkem		41 516		207 580,00

Tab. č. 15 - katastrální území Hamr u Litvínova - výpis z KN na LV č. 998

p.p.č.	kultura	m2	cena za m2 v Kč	celková cena v Kč
564/1	lesní pozemek	79 610	3,80	302 518,00
Celkem		79 610		302 518,00

Tab. č. 16 - katastrální území Horní Litvínov - výpis z KN na LV č. 2115

p.p.č.	kultura	m2	cena za m2 v Kč	celková cena v Kč
2010/15	lesní pozemek	152 218	5,00	761 090,00
2688	lesní pozemek	2 438	5,00	12 190,00
Celkem		154 656		773 280,00

Tab. č. 17 - katastrální území Lounice - výpis z KN na LV č. 2255

p.p.č.	kultura	m2	cena za m2 v Kč	celková cena v Kč
1/1	pastvina	2 770	2,40	6 648,00
17/1	zahrada	82	10,00	820,00
21	lesní pozemek	663	2,40	1 591,20
22	ost.plocha	113	3,00	339,00
115/2	ost.plocha	1 286	3,00	3 858,00
115/3	ost.plocha	11 088	3,00	33 264,00
115/4	ost.plocha	750	3,00	2 250,00
115/5	ovocný sad	8 153	3,80	30 981,40
115/6	lesní pozemek	6 109	3,80	23 214,20
115/8	pastvina	1 991	2,40	4 778,40
115/10	ost.plocha	1 357	3,00	4 071,00
115/14	lesní pozemek	18 303	3,80	69 551,40
141/3	ost.plocha	795	3,00	2 385,00
142	ost.plocha	236	3,00	708,00
166/1	lesní pozemek	1 821 297	3,80	6 920 928,60
166/4	lesní pozemek	66 615	3,80	253 137,00
166/4	lesní pozemek	1 698	3,20	5 433,60
166/8	lesní pozemek	422	3,80	1 603,60

166/10	lesní pozemek	208	3,80	790,40
166/11	ost.plocha	1 071	3,00	3 213,00
166/12	lesní pozemek	1 086	3,80	4 126,80
166/13	lesní pozemek	376	3,80	1 428,80
166/14	lesní pozemek	11 986	3,80	45 546,80
168	lesní pozemek	1 770	3,20	5 664,00
169/1	lesní pozemek	6 132	3,80	23 301,60
169/3	ost.plocha	2 129	3,00	6 387,00
171/1	lesní pozemek	984	3,80	3 739,20
171/2	lesní pozemek	459	3,80	1 744,20
171/3	lesní pozemek	682	3,80	2 591,60
173	lesní pozemek	1 639	3,80	6 228,20
174/1	lesní pozemek	141 069	3,80	536 062,20
174/2	lesní pozemek	7 538	3,80	28 644,40
Celkem		2 120 857		8 035 030,60

Tab. č. 18 - katastrální území Šumná u Litvínova - výpis z KN na LV č. 2615

p.p.č.	kultura	m2	cena za m2 v Kč	celková cena v Kč
1	lesní pozemek	45 252	5,00	226 260,00
3	lesní pozemek	1 230	5,00	6 150,00
290/1	lesní pozemek	3 735	5,00	18 675,00
293/7	lesní pozemek	163	5,00	815,00
Celkem		50 380		251 900,00

Tab. č. 19 - katastrální území Děčany - výpis z KN na LV č. 250

p.p.č.	kultura	m2	cena za m2 v Kč	celková cena v Kč
48	pastvina	7 409	2,40	17 781,60
56	pastvina	2 219	2,40	5 325,60
57	pastvina	3 435	2,40	8 244,00
60	lesní pozemek	4 837	3,80	18 380,60
62/1	lesní pozemek	79 230	3,80	301 074,00
Celkem		97 130		350 805,80

Tab. č. 20 - katastrální území Třebívlice - výpis z KN na LV č. 290

p.p.č.	kultura	m2	cena za m2 v Kč	celková cena v Kč
st. 3	zast.plocha	1 313	100,00	131 300,00
9	ost.plocha	306	3,00	918,00
372/2	ost.plocha	845	3,00	2 535,00
622/3	trvalý tr. porost	72	3,00	216,00
Celkem		2 536		134 969,00

Tab. č. 21 - katastrální území Leská - výpis z KN na LV č. 361

p.p.č.	kultura	m2	cena za m2 v Kč	celková cena v Kč
356/1	lesní pozemek	337 131	3,80	1 281 097,80
357	lesní pozemek	144	3,80	547,20
579	lesní pozemek	306	3,80	1 162,80
580	lesní pozemek	863	3,80	3 279,40
581	lesní pozemek	823 436	3,80	3 129 056,80
582	lesní pozemek	33 575	3,80	127 585,00
583	lesní pozemek	119 247	3,80	453 138,60
Celkem		1 314 702		4 995 867,60

Tab. č. 22 - katastrální území Dřemčice - výpis z KN na LV č. 367

p.p.č.	kultura	m2	cena za m2 v Kč	celková cena v Kč
266	pastvina	432	2,40	1 036,80
267	pastvina	324	2,40	777,60
268	lesní pozemek	18 541	3,80	70 455,80

271	ost.plocha	2 715	3,00	8 145,00
273	vodní plocha	3 579	3,00	10 737,00
276	pastvina	1 565	2,40	3 756,00
278	vodní plocha	5 233	3,00	15 699,00
279	vodní plocha	108	3,00	324,00
280/1	pastvina	64 040	3,00	192 120,00
280/2	lesní pozemek	40 000	3,80	152 000,00
280/3	ost.plocha	1 450	3,00	4 350,00
282	ost.plocha	9 963	3,00	29 889,00
409/1	pastvina	5 881	2,40	14 114,40
410/1	pastvina	40 993	2,40	98 383,20
410/2	pastvina	1 362	2,40	3 268,80
410/3	ost.plocha	651	3,00	1 953,00
435	ost.plocha	2 509	3,00	7 527,00
437	ost.plocha	1 205	3,00	3 615,00
440/3	pastvina	33 298	2,40	79 915,20
465	ost.plocha	3 579	3,00	10 737,00
464/1	lesní pozemek	217 923	3,80	828 107,40
Celkem		455 351		1 536 911,20

Tab. č. 23 - katastrální území Staré - výpis z KN na LV č. 368

p.p.č.	kultura	m2	cena za m2 v Kč	celková cena v Kč
st. 32	zast.plocha	749	20,00	14 980,00
321/2	pastvina	440	2,40	1 056,00
323	lesní pozemek	478	3,80	1 816,40
324/2	louka	3 611	2,40	8 666,40
325	lesní pozemek	5 107	3,80	19 406,60
326	lesní pozemek	701	3,80	2 663,80
327/2	lesní pozemek	7 481	3,80	28 427,80
340/1	lesní pozemek	19 413	3,80	73 769,40
340/2	lesní pozemek	7 292	3,80	27 709,60
361	lesní pozemek	4 945	3,80	18 791,00
362	lesní pozemek	6 510	3,80	24 738,00
367	lesní pozemek	2 949	3,80	11 206,20
368	lesní pozemek	4 406	3,80	16 742,80
370/1	lesní pozemek	2 899	3,80	11 016,20
370/2	lesní pozemek	597	3,80	2 268,60
385/2	lesní pozemek	356	3,80	1 352,80
386/2	zahradá	662	20,00	13 240,00
386/3	pastvina	205	2,40	492,00
388/1	orná půda	1 507	2,90	4 370,30
388/2	ost.plocha	90	3,00	270,00
Celkem		70 398		282 983,90

Tab. č. 24 - katastrální území Chrástany u Dřemčic - výpis z KN na LV č. 370

p.p.č.	kultura	m2	cena za m2 v Kč	celková cena v Kč
376/1	lesní pozemek	79 054	3,80	300 405,20
Celkem		79 054		300 405,20

Tab. č. 25 - katastrální území Obrnice - výpis z KN na LV č. 556

p.p.č.	kultura	m2	cena za m2 v Kč	celková cena v Kč
814/3	lesní pozemek	40 564	3,22	130 616,08
814/5	lesní pozemek	43 274	3,22	139 342,28
Celkem		83 838		269 958,36

Tab. č. 26 - katastrální území Střimice - výpis z KN na LV č. 1

p.p.č.	kultura	m2	cena za m2 v Kč	celková cena v Kč
258/9	lesní pozemek	48 335	4,92	237 808,20
258/62	lesní pozemek	55	4,92	270,60
258/63	lesní pozemek	7 631	4,92	37 544,52
Cellkem		56 021		275 623,32

Tab. č. 27 - katastrální území Rudolice - výpis z KN na LV č. 1

p.p.č.	kultura	m2	cena za m2 v Kč	celková cena v Kč
2/4	lesní pozemek	161 196	3,92	631 888,32
3	lesní pozemek	651	3,92	2 551,92
5	lesní pozemek	2 669	3,92	10 462,48
7	lesní pozemek	16 124	3,92	63 206,08
9/1	lesní pozemek	6 157	3,92	24 135,44
9/2	lesní pozemek	3 327	3,92	13 041,84
10	lesní pozemek	2 128	3,92	8 341,76
Cellkem		192 252		753 627,84

Tab. č. 28 - katastrální území Klíny II - výpis z KN na LV č. 311

p.p.č.	kultura	m2	cena za m2 v Kč	celková cena v Kč
186/2	lesní pozemek	283	3,80	1 075,40
Cellkem		283		1 075,40

Pozemky v celkové účetní hodnotě

126 086 668,90 Kč

BUDOVY, STAVBY

Tab. č. 1 - katastrální území Janov u Litvínova - výpis z KN na LV č. 197

č.p.	st.p.č.	inv. č.	účetní hodnota v Kč
152	2	600730000150	166 148,00
151	3	600730000151	153 018,00
garáže+sklad	1	600730000152	279 500,00
garáže+dílny	1	600730000153	79 602,00
176 (1/3)	1/4	600730000154	949 151,00
176 (2/3)	1/4	225830000064	688 268,00
72	123	600730000155	167 638,00
172	199	225830000068	207 743,00
2	1/1	225830000065	1 633 897,00
dílny	1/2, 1/3	225830000066	1 543 244,00
153	1/2	225830000067	360 093,00
dílna	5/1	600730000522	192 290,00
seník	1	600730000523	21 890,00
přístřešek	1	600730000524	34 350,00
Celkem			6 476 832,00

Tab. č. 2 - katastrální území Klíny I - výpis z KN na LV č. 220

č.p.	st.p.č.	inv. č.	účetní hodnota v Kč
60	23	600730000148	140 064,00
Celkem			140 064,00

Tab. č. 3 - katastrální území Mnišek v Kruš. hor.-výpis z KN na LV č. 302

č.p.	st.p.č.	inv. č.	účetní hodnota v Kč
75	84	600730000158	141 770,00
Celkem			141 770,00

Tab. č. 4 - katastrální území Křižatky - výpis z KN na LV č. 197

č.p.	st.p.č.	inv. č.	účetní hodnota v Kč
kaple	39	600730000159	44 140,00
Celkem			44 140,00

Tab. č. 5 - katastrální území Staré - výpis z KN na LV č. 368

č.p.	st.p.č.	inv. č.	účetní hodnota v Kč
22	32	349730000099	248 686,00
Celkem			248 686,00

Tab. č. 6 - katastrální území Slatinice u Mostu - výpis z KN na LV č. 1

č.p.	st.p.č.	inv. č.	účetní hodnota v Kč
už.vodov.Ressler	181	600740002087	5 234 748,00
čerp.st. Ressler	181	600730000486	267 980,00
buňka		709730000373	46 535,00
Celkem			5 549 263,00

Tab. č. 7 - katastrální území Janov u Litvínova - bez zápisu na KN (stavba)

č.p.	st.p.č.	inv. č.	účetní hodnota v Kč
vrata areálu		225840000075	59 200,00
Celkem			59 200,00

Budovy a stavby v celkové účetní hodnotě

12 659 955,00 Kč

Výpis z usnesení

z 29. schůze Rady města Mostu konané dne 09. 12. 2010
v zasedací místnosti č. dv. 101 budovy Magistrátu města Mostu

Usnesení č. 928/29/2010

rada města

schvaluje

aktualizaci přílohy č. 1 Smlouvy o výpůjčce č. 29/4/2004 ve znění pozdějších dodatků uzavřené se Správou městských lesů Most, p. o., IČ 47324210, s účinností od 31. 12. 2010 dle předložené přílohy.