


EVJEDNENÍ
159/15
2015
01

Dodatek č. 1

ke Smlouvě o uzavření budoucí smlouvy o zřízení věcného břemene - služebnosti
ev. č. 02711/2015/IM ze dne 13. 10. 2015

Moravskoslezský kraj

se sídlem: 28. října 2771/117, 702 18 Ostrava
zastoupený: Ing. Jaroslavem Kaniou
náměstkem hejtmana kraje
IČO: 70890692
DIČ: CZ70890692
bank. spojení: 27-1650676349/0800



dále jen „budoucí povinný“ z věcného břemene

a

statutární město Ostrava

adresa: Prokešovo nám. 1803/8, 729 30 Ostrava
zastoupené: Mgr. Zuzanou Bajgarovou
IČO: 00845451
DIČ: CZ00845451

dále jen „budoucí oprávněný“ z věcného břemene

(oba též jako „smluvní strana“ nebo „smluvní strany“)

I.

Úvodní stanovení

- (1) Smluvní strany prohlašují, že dne 13. 10. 2015 uzavřely Smlouvu o uzavření budoucí smlouvy o zřízení věcného břemene - služebnosti ev. č. 02711/2015/IM (dále jen „Smlouva“), jejímž předmětem je budoucí zřízení věcného břemene k pozemku parc. č. 1653/1 orná půda v k.ú. Nová Bělá, obec Ostrava, spočívajícího v právu oprávněného umístit, provozovat a udržovat na části služebného pozemku stavbu cyklostezky a vstupovat a vjíždět na služební pozemek za účelem umístění, provozování, údržby, oprav a rekonstrukce stavby cyklostezky, v rámci stavby „Cyklotrasa F, U – Kaminského, Ječmínkova“.
- (2) Smluvní strany prohlašují, že po uzavření Smlouvy došlo k rozdělení služebného pozemku a dále k převodu některých dalších pozemků, na nichž je umístěna stavba cyklostezky, z budoucího oprávněného na budoucího povinného. S ohledem na uvedenou skutečnost, že došlo ke změně a rozšíření služebných pozemků, uzavírají smluvní strany tento dodatek č. 1 ke Smlouvě.

II.

Změna smlouvy

- (1) V čl. II. Smlouvy se odst. 1 MĚNÍ a nově zní takto:

„Budoucí povinný je dle zápisu v katastru nemovitostí vedeném Katastrálním úřadem pro Moravskoslezský kraj, Katastrálním pracovištěm Ostrava, na LV č. 1259, pro k. ú. Nová Bělá, obec Ostrava, vlastníkem těchto nemovitých věcí:

- pozemku parc. č. 578/3 ostatní plocha,
- pozemku parc. č. 578/4 ostatní plocha,
- pozemku parc. č. 1653/8 orná půda,
- pozemku parc. č. 1653/32 ostatní plocha,
- pozemku parc. č. 1653/33 ostatní plocha,

- pozemku parc. č. 1653/34 ostatní plocha,
- pozemku parc. č. 1653/44 ostatní plocha,
- pozemku parc. č. 1736/6 ostatní plocha,

(dále jen „služebné pozemky“).

- (2) Ustanovení Smlouvy, kde se hovoří o „služebném pozemku“, se týkají všech „služebných pozemků“ dle tohoto dodatku.
- (3) Situační snímek, který tvoří nedílnou součást Smlouvy, se ruší a nahrazuje se novým situačním snímkem, který je nedílnou součástí tohoto dodatku a který se s účinností tohoto dodatku stane novou součástí Smlouvy.
- (4) V ostatních ujednáních se Smlouva nemění.

III.

Závěrečná ustanovení

- (1) Tento dodatek nabývá platnosti a účinnosti dnem jeho uzavření, tj. dnem jejího podpisu poslední smluvní stranou, pokud zákon č. 340/2015 Sb., o zvláštních podmínkách účinnosti některých smluv, uveřejňování těchto smluv a o registru smluv (zákon o registru smluv), nestanoví jinak. V takovém případě nabývá smlouva účinnosti uveřejněním v registru smluv.
- (2) Smluvní strany shodně prohlašují, že si tento dodatek před jeho podpisem přečetly, že byl uzavřen po vzájemném projednání podle jejich pravé a svobodné vůle, určitě, vážně a srozumitelně.
- (3) Smluvní strany souhlasí, že tento dodatek, včetně veškerých příloh bude v plném rozsahu zveřejněn na oficiálních webových stránkách Moravskoslezského kraje (www.msk.cz).
- (4) Tento dodatek je vyhotoven ve čtyřech vyhotoveních v platnosti originálu, z nichž po jeho podpisu obdrží budoucí povinný dvě vyhotovení a budoucí oprávněný dvě vyhotovení.

IV.

Doložka platnosti

- (1) Doložka platnosti právního jednání dle § 41 zákona č. 128/2000 Sb., o obcích (obecní zřízení), ve znění pozdějších předpisů:
O uzavření tohoto dodatku č. 1 na straně budoucího povinného rozhodla rada kraje usnesením č. 58/5214 ze dne 11. 3. 2019.
- (2) Doložka platnosti právního jednání dle § 23 zákona č. 129/2000 Sb., o krajích (krajské zřízení), ve znění pozdějších předpisů:
O uzavření tohoto dodatku č. 1 na straně budoucího oprávněného rozhodla rada města usnesením č. 01297/RM1822 / 21 ze dne 07. 05. 2019

12 -06- 2019

V Ostravě dne

za budoucího oprávněného

Mgr. Zuzana Bajgárova
náměstkyně primátora

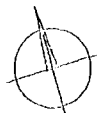
- 3 .07. 2019

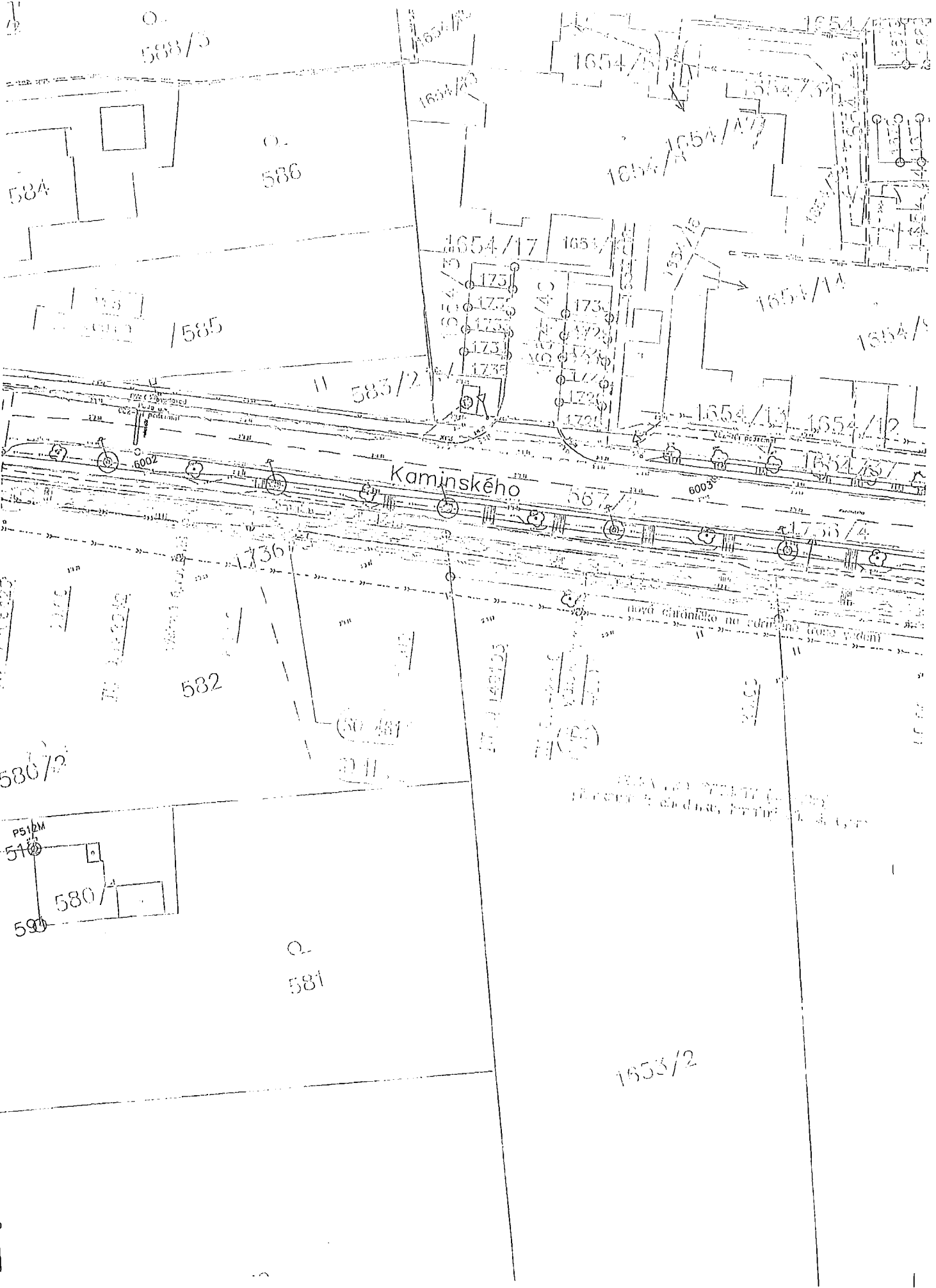
V Ostravě dne.....

Budoucí povinný

Ing. Jaroslav Kanla
na základě pověření
hejtmana kraje

588/2





O.
588/3

584

O.
586

/585

|| 583/2

Kaminského

582

580/2

P512M
51

580/1

590

O.
581

1653/2

1654/1

LEGENDA STAVBY JÍČNÍH DŘEŠNÍHO SÍTÍ

osvětlovací instalace, kabely, vedení, rozvaděče, armatury, potrubí, potrubní vedení, potrubní vedení

- VEDENÍ KV
- VEDENÍ VN
- VEŘEJNÉ OSVĚTLENÍ
- TEPELOVOD
- KANALIZACE
- SDĚLOVACÍ KABELY

- VODOVOD
- MTL PLYNOVOD
- STL PLYNOVOD

LEGENDA SÍTÍ (typů, osvětlovací sítě)

- VEŘEJNÉ OSVĚTLENÍ
- SDĚLOVACÍ KABELY

LEGENDA ČAR:


- KATASTRÁLNÍ MAPA
- NAVRŽENÉ ŘEŠENÍ
- OSA NAVRŽENÉHO ŘEŠENÍ
- SOUVISEJÍCÍ OBJEKTY
- SOUVISEJÍCÍ OBJEKTY - inž. síť
- DOČASNÉ ŘEŠENÍ

LEGENDA FLOCH:

- CYKLOSTEZIE -- konstrukce s dleňovým krytím
- CYKLOSTEZIE -- konstrukce s dlažebním krytím
- TERÉNNÍ ÚPRAVY -- zatravnění
- CHUCONIK -- povrch z dlažby
- REZBARIEROVÉ ÚPRAVY -- povrch z režebřík dlažby
- ZPEKALOVACÍ PRAH -- zpečená konstrukce z dlažby
- OCHRANA POKROKOVODŮ -- povrch cyklostezky z dlažby
- OPRAVA KOLEK BEMŽNICH ŠACHET KANALIZACI (sad. kryt)
- SYŤOVACÍ SJEZDY, VJEZDY A VÝJEZDY
- NÁŠYP
- VÝKOP

B

AKCE		CYKLOTRASA F, U - KAMINSKÉHO, JEČMÍNKOVA	
OBJEDVATEL		Statutární město Ostrava Průlečova náměstí 720 30 Ostrava	
ZHOTOVITEL		SHE, akciová společnost HLAVNÍ KŘÍŽENÍŘ PROJEKTU: [REDAKOVANÉ]	
		Č. ZAKÁZKY	610 032

VEDUCÍ PROJEKTANT	[REDAKOVANÉ]		
VYPRACOVAL	[REDAKOVANÉ]		
KONTROLOVAL	[REDAKOVANÉ]		
Kraj:	Moravskoslezský	DATA:	LISTOPAD 2016
Katastrální území:	Evčina u Ostravy, Staré Břeč, Nová Břeč	FORMÁT:	A3
NÁZEV AKCE:	CYKLOTRASA F, U - KAMINSKÉHO, JEČMÍNKOVA	MĚŘÍTKO:	1:500
NÁZEV PŘÍLOHY:	KOORDINAČNÍ SITUACE STAVBY - VÝŘEZ	ÚČEL:	ČSP
		Č. ZAKÁZKY:	610 032
		ARCHIVNÍ Č.	
		ČÍS. SOUPRAVY:	ČÍS. PŘÍLOHY