

## SMLOUVA O PACHTU – POZEMKY V DOBÝVACÍM PROSTORU

### č.: A 141 54 180

uzavřená ve smyslu ust. § 2332 a násl. zák. č. 89/2012 Sb., občanský zákoník, ve znění pozdějších předpisů (dále jen „občanský zákoník“)

Smluvní strany:

#### Lesy České republiky, s.p.

se sídlem Přemyslova 1106/19, Nový Hradec Králové, PSČ 500 08 Hradec Králové,  
zapsaný v Obchodním rejstříku vedeném Krajským soudem v Hradci Králové, oddíl AXII, vložka 540  
zastoupený Ing. Josefem Vojáčkem, generálním ředitelem  
IČO: 42196451, DIČ: CZ42196451

bankovní spojení: [REDAKCE]

číslo účtu: [REDAKCE]

(dále jen „propachtovatel“) na straně jedné

a

#### MND Gas Storage a.s.

se sídlem Úprkova 807/6, 695 01 Hodonín,  
zapsaná v obchodním rejstříku u Krajského soudu v Brně, oddíl B, vložka 4925  
IČO: 27732894, DIČ: CZ27732894

zastoupená [REDAKCE], předsedou představenstva a [REDAKCE]

místopředsedou představenstva

bankovní spojení: [REDAKCE]

číslo účtu: [REDAKCE]

(dále jen „pachtýř“) na straně druhé

společně též „smluvní strany“

uzavírají níže uvedeného dne, měsíce a roku tuto

### SMLOUVU O PACHTU:

#### I.

#### Předmět smlouvy

- Propachtovatel prohlašuje, že má právo hospodařit k níže uvedeným pozemkům, které jsou ve vlastnictví České republiky, a to:

Číslo pozemku	Druh pozemku	Výměra v m <sup>2</sup>	Propachtovávaná výměra v m <sup>2</sup>	Katastrální území	LV	Obec
část 641/13	lesní pozemek	13 320	9 726	Dambořice	1877	Dambořice
641/14	lesní pozemek	104	104	Dambořice	1877	Dambořice
<b>Celkem</b>			<b>9 830</b>			

Uvedené pozemky (dále jen „**předmětné pozemky**“ nebo „**předmět pachtu**“) jsou zapsané v katastru nemovitostí u Katastrálního úřadu pro Jihomoravský kraj, Katastrálního pracoviště Kyjov.

- Pozemek p. č. 641/13 v k. ú. Dambořice o výměře 13.320 m<sup>2</sup> (jako část původního pozemku p. č. 641/1) je na základě rozhodnutí Krajského úřadu Jihomoravského kraje, odboru životního prostředí a zemědělství, č. j.: JMK 36642/2004/OŽPZ/To ze dne 8. 11. 2004 s nabytím právní moci dne 1. 12. 2004 dočasně odňata z pozemků k plnění funkcí lesa, a to na dobu od 1. 1. 2005 **do 31. 12. 2040**. Výše uvedené rozhodnutí tvoří nedílnou přílohu č. 1 k této smlouvě (dále jen „**Smlouva**“).

Pozemek p. č. 641/14 v k. ú. Dambořice o výměře 104 m<sup>2</sup> je na základě rozhodnutí Městského úřadu Kyjov, odboru životního prostředí, č. j.: OŽP/527/08/401-9 ze dne 25. 1. 2008 s nabytím právní moci dne 20. 2. 2008 dočasně odňata z pozemků určených k plnění funkcí lesa, a to na dobu od 20. 2. 2008 **do 31. 12. 2040**. Citované rozhodnutí tvoří nedílnou přílohu č. 2 k této Smlouvě.

3. Propachtovatel se zavazuje přenechat na základě této Smlouvy předmět pachtu uvedený v odst. 1. tohoto článku o celkové propachtované výměře 9.830 m<sup>2</sup> do pachtu pachtýři k dočasnému úplatnému užívání a požívání s tím, že pachtýř se zavazuje předmět pachtu využívat výlučně za účelem provádění hornické činnosti, a to k uskladňování zemního plynu v Chráněném území pro zvláštní zásahy do zemské kůry Uhřice u Kyjova a k činnostem s uskladňováním zemního plynu souvisejícími. Veškeré věci, záležitosti či jednání související s využitím předmětu pachtu za sjednaným účelem je povinen obstarat pachtýř, a to na svůj náklad a v mezích stanovených touto Smlouvou. Oprávnění k chráněnému území pachtýř doložil na základě rozhodnutí Ministerstva životního prostředí, odboru výkonu státní správy VII, č. j.: 1408/560/13 54412/ENV/13 ze dne 28. 2. 2014, které tvoří nedílnou přílohu č. 3 k této Smlouvě.
4. Smluvní strany prohlašují, že hranice předmětu pachtu jsou jim spolehlivě známy a nevzbuzují jakýchkoli pochybností. Předmět pachtu je graficky znázorněn v zákresu na podkladě katastrální mapy ze dne 27. 7. 2007, který tvoří nedílnou přílohu č. 4 k této Smlouvě.  
Dále je předmět pachtu graficky znázorněn v porostní mapě, která tvoří nedílnou přílohu č. 5 k této Smlouvě.
5. Pachtýř prohlašuje, že se se stavem předmětu pachtu řádně a dostatečně seznámil a že jej shledává ke dni uzavření této Smlouvy způsobilým ke smluvenému účelu pachtu dle této Smlouvy. Chráněné území pro zvláštní zásahy do zemské kůry Uhřice u Kyjova je stanoveno na základě rozhodnutí Ministerstva životního prostředí, odboru výkonu státní správy VII, č. j.: 1408/560/13 54412/ENV/13 ze dne 28. 2. 2014, které tvoří nedílnou přílohu č. 3 k této Smlouvě.
6. Z pachtu je vyňato právo výkonu myslivosti a rybářské právo.
7. Smluvní strany ujednaly, že předmětem pachtu dle této Smlouvy nejsou trvalé porosty nacházející se na předmětu pachtu.
8. Právo pachtu podle této Smlouvy dále nezakládá pachtýři jakákoliv práva k trvalým porostům nacházejícím se na předmětu pachtu. Pachtýř je povinen zejména upozornit na kalamitu, škodu na porostech apod.
9. Nárok na náhrady dle zvláštních právních předpisů, např. v případech, na něž dopadá vyhláška Ministerstva zemědělství č. 55/1999 Sb., o způsobu výpočtu výše újmy nebo škody způsobené na lesích, ve znění pozdějších předpisů náleží propachtovateli.

## II.

### Účel pachtu

1. Pachtýř se zavazuje předmět pachtu uvedený v článku I. odst. 1. této Smlouvy užívat výlučně k podnikatelským účelům, a to k hornické činnosti podle ust. § 2 zák. č. 61/1988 Sb., o hornické činnosti, výbušninách a o státní báňské správě, ve znění pozdějších předpisů spočívající ve zvláštním zásahu do zemské kůry - uskladňování zemního plynu a činnostem s hornickou činností související, a to na základě rozhodnutí Obvodního báňského úřadu pro území krajů Jihomoravského a Zlínského, č. j.: SBS 24369/2014/OBÚ-01/3 o povolení hornické činnosti – zvláštní zásahy do zemské kůry – uskladňování zemního plynu ze dne 29. 9. 2014 s nabytím právní moci dne 28. 10. 2014, které tvoří nedílnou přílohu č. 6 k této Smlouvě.
2. Předmětem podnikání pachtýře je mimo jiné hornická činnost dle § 2 a činnost prováděná hornickým způsobem dle § 3 zákona č. 61/1988 Sb., o hornické činnosti, výbušninách a o státní báňské správě, ve znění pozdějších předpisů, a to na základě oprávnění Obvodního báňského úřadu pro území krajů Jihomoravského a Zlínského, č. j.: SBS 02610/2019/OBÚ-01/1,

poř. č. 1994 ze dne 23. 1. 2019 s nabytím právní moci dne 15. 2. 2019. Oprávnění tvoří nedílnou přílohu č. 7 k této Smlouvě.

### III.

#### Trvání pachtu

1. Propachtovatel na základě této Smlouvy přenechává pachtýři a pachtýř od propachtovatele přebírá do dočasného úplatného užívání a požívání předmět pachtu uvedený v čl. I. odst. 1. této Smlouvy o celkové propachtované výměře 9.830 m<sup>2</sup>, a to na dobu určitou **od 1. 1. 2020 do 31. 12. 2024.**
2. Smluvní strany mohou v posledních šesti měsících pachtu sjednat formou dodatku ke stávající Smlouvě prodloužení pachtovního vztahu založeného touto Smlouvou, maximálně však o pět let, opakovaně až na dobu předpokládaného výkonu hornické činnosti nebo činnosti prováděné hornickým způsobem včetně následné sanace a rekultivace pozemku.
3. Pacht dle této Smlouvy skončí:
  - a) uplynutím doby, na níž byl sjednán,
  - b) písemnou dohodou smluvních stran,
  - c) písemnou výpovědí s výpovědní dobou učiněnou kteroukoli ze smluvních stran za níže uvedených podmínek.
4. Před uplynutím sjednané doby pachtu lze tento skončit výpovědí ze strany propachtovatele z těchto důvodů:
  - a) pachtýř je o více než jeden měsíc v prodlení s placením pachtovního, a to i přes písemnou výzvu propachtovatele k dodatečné úhradě dluhu pachtýře,
  - b) pachtýř užívá předmět pachtu v rozporu s ustanoveními této Smlouvy i přes písemnou výzvu propachtovatele k odstranění závadného stavu s určením přiměřené lhůty ke zjednání nápravy,
  - c) pachtýř přenechal bez předchozího písemného souhlasu propachtovatele předmět pachtu nebo jeho část do užívání jinému,
  - d) pachtýř porušil své povinnosti plynoucí z této Smlouvy, a to i přes předchozí písemnou výzvu propachtovatele,
  - e) pachtýř na předmětu pachtu umístil jakékoli stavby bez předchozího písemného souhlasu propachtovatele,
  - f) pachtýř ztratil oprávnění k provozování činnosti, pro kterou si předmět pachtu propachtoval,
  - g) předmět pachtu přestal být využitelný pro sjednaný účel pachtu.
5. Před uplynutím sjednané doby pachtu lze tento skončit výpovědí ze strany pachtýře z těchto důvodů:
  - a) pachtýř ztratil oprávnění k provozování činnosti, pro kterou si předmět pachtu propachtoval,
  - b) propachtovatel porušil své povinnosti vůči pachtýři vyplývající z této Smlouvy, a to i přes předchozí písemnou výzvu pachtýře
  - c) předmět pachtu přestal být využitelný pro sjednaný účel pachtu.
6. Pro výpověď dle odst. 4. a odst. 5. tohoto článku se sjednává tříměsíční výpovědní doba, která počíná běžet od prvního dne kalendářního měsíce následujícího po měsíci, v němž byla výpověď doručena druhé smluvní straně.
7. Ke dni skončení pachtu je pachtýř povinen odevzdat propachtovateli předmět pachtu ve stavu odpovídajícimu způsobu využití pro účely dle čl. II. odst. 1. této Smlouvy a po sanaci a rekultivaci pozemku provedené na náklady pachtýře dle příslušného rozhodnutí orgánu státní správy. Toto ustanovení se netýká porostů, které se na předmětných pozemcích nacházejí. O předání bude sepsán písemný protokol opatřený datem a podpisy oprávněných pracovníků propachtovatele a pachtýře.

#### IV.

##### Pachtovné

1. Pachtýř se zavazuje platit propachtovateli za předmět pachtu pachtovné ve výši [REDACTED] Kč/m<sup>2</sup>/rok (cena základní bez rozlišení ploch dle způsobu využití). Celkové roční pachtovné tak činí [REDACTED] Kč (slovy: [REDACTED] korun českých). Takto ujednané pachtovné bylo stanoveno dohodou. Uvedené pachtovné bude pro rok **2020** povýšeno o míru inflace dosaženou v roce 2019.
2. Pachtovné dle předchozího odstavce tohoto článku je bez daně z přidané hodnoty. K takto ujednanému pachtovnému bude tedy připočtena daň z přidané hodnoty ve výši stanovené platnými a účinnými předpisy o dani z přidané hodnoty pro dané období.
3. Propachtovatel bude pachtovné fakturovat jedenkrát pololetně příslušným podílem, a to vždy k 30. 6. a 30. 11. běžného roku a toto datum je zároveň datem uskutečnění zdanitelného plnění. Lhůta splatnosti faktury činí 30 kalendářních dnů ode dne jejího vystavení. Dnem úhrady se rozumí den připsání částky ve prospěch účtu propachtovatele. Úhrada pachtovného bude prováděna ve prospěch účtu organizační jednotky propachtovatele uvedeného v záhlaví této Smlouvy. V případě nabytí účinnosti pachtovního vztahu založeného touto Smlouvou v průběhu roku anebo ukončení pachtovního vztahu založeného touto Smlouvou v průběhu roku bude poměrně upravena výše pachtovného.
4. Faktura je řádně vystavena, pokud splňuje veškeré náležitosti daňového a účetního dokladu podle příslušných právních předpisů a další náležitosti dle této Smlouvy, pokud byly smluvními stranami ujednané. V případě, že faktura nebyla vystavena řádně, je smluvní strana, které je faktura určena, oprávněna fakturu vrátit, a to ve lhůtě pěti pracovních dnů od jejího doručení s uvedením chybných či chybějících náležitostí. Pokud bude faktura v uvedené lhůtě oprávněně vrácena, je smluvní strana, které byla faktura vrácena, povinna řádně vystavit a doručit bezvadnou (opravenou či doplněnou) fakturu, a to ve lhůtě pěti pracovních dnů od jejího vrácení. Nová lhůta splatnosti počíná běžet ode dne vystavení bezvadné (tj. opravené či doplněné) faktury.
5. Pachtýř bere na vědomí, že propachtovatel se rozhodl uplatnit na vztah založený touto Smlouvou, tj. pacht pozemku, daň z přidané hodnoty, a to ve smyslu zákona č. 235/2004 Sb., o dani z přidané hodnoty, ve znění pozdějších předpisů.
6. Pachtovné bude na každé další roky valorizováno vždy k 1. 1. běžného roku podle skutečně dosažené míry inflace vyjádřené přírůstkem průměrného indexu spotřebitelských cen za 12 posledních měsíců kalendářního roku zveřejněného Českým statistickým úřadem. Pachtovné bude automaticky upravováno bez písemného oznámení pachtýři.
7. Pachtýř se zavazuje platit propachtovateli pachtovné v souladu s touto Smlouvou, zejména řádně a včas.

#### V.

##### Práva a povinnosti smluvních stran

1. Pachtýř je povinen s předmětem pachtu řádně hospodařit dle dohodnutého a příslušnými úřady povoleného účelu, užívat jej v souladu s ustanoveními této Smlouvy a v záležitostech touto Smlouvou neupravených v souladu s obecně platnými právními předpisy a na své náklady řádně udržovat na něm se nacházející předměty a zařízení, pokud se jedná o běžné záležitosti spojené s jeho využíváním.
2. Pachtýř se zavazuje neprovádět žádné úpravy na předmětu pachtu bez předchozího písemného souhlasu propachtovatele, vyjma úprav prováděných v rámci hornické činnosti pachtýře.
3. Pachtýř je povinen umožnit propachtovateli vstup na předmět pachtu za účelem zjištění jeho stavu a kontroly jeho užívání pachtýřem v souladu s touto Smlouvou.
4. Pachtýř je povinen na předmětu pachtu umožnit propachtovateli výkon činností souvisejících s hospodařením v lese dle zák. č. 289/1995 Sb., lesní zákon, ve znění pozdějších předpisů

a platného lesního hospodářského plánu, nebude-li příslušným rozhodnutím orgánů státní správy rozhodnuto jinak. Pachtýři se zakazuje jakékoli kácení trvalých porostů bez předchozího písemného souhlasu propachtovatele.

5. Pachtýř není oprávněn umístit na předmětu pachtu jakékoli stavby bez předchozího písemného souhlasu propachtovatele.
6. Propachtovatel je oprávněn kontrolovat, jak pachtýř plní povinnosti, které pro něj vyplývají z této Smlouvy.
7. Rozhodne-li příslušný orgán státní správy pravomocným rozhodnutím o uložení pokuty propachtovateli v souvislosti s porušením zákonných povinností, ke kterým došlo jednáním nebo opomenutím pachtýře dle této Smlouvy, je pachtýř povinen zaplatit propachtovateli částku ve výši uložené pokuty včetně případných dalších nákladů propachtovatele s tímto spojených, zejména pak nákladů řízení, a to vše do 5 pracovních dnů od doručení písemné výzvy propachtovatele k úhradě.
8. Pachtýř není oprávněn přenechat bez předchozího písemného souhlasu propachtovatele předmět pachtu nebo jeho část do užívání třetí osobě.
9. Pachtýř se zavazuje na vlastní náklady odstranit újmu, která na předmětu pachtu jeho činností nebo činností třetích osob vznikne, a to ve lhůtě 30 kalendářních dnů od doručení písemné výzvy propachtovatele k odstranění újmy.
10. Pachtýř se zavazuje neuskladňovat a nelikvidovat odpady vzniklé jeho činností nebo činností třetích osob na předmětu pachtu. Za odvoz odpadu z předmětu pachtu a jeho následnou likvidaci odpovídá výlučně pachtýř. Likvidaci provede pachtýř na vlastní náklady do 7 dnů od zjištění závadného stavu.
11. Pachtýř se zavazuje, že zabezpečí výkon hornické činnosti, činnosti prováděné hornickým způsobem a činností souvisejících tak, aby nedocházelo k újmě na okolních lesních porostech na pozemcích, které nejsou součástí předmětu pachtu a nebyly dotčeny zájmy ochrany přírody.
12. Pachtýř nese plnou odpovědnost za veškerou újmu, která jím prováděnou činností nebo porušením jeho povinností založené touto Smlouvou či právním předpisem vznikne propachtovateli či třetím osobám, a to i v případě, že by újma vznikla v důsledku činnosti pachtýřem najatých právnických či fyzických osob v souvislosti s prováděnou činností.
13. Smluvní strany ujednávají, že právo pachtu dle této Smlouvy se nezapiše do veřejného seznamu.
14. Smluvní strany sjednávají pro případ porušení povinností uvedených v článku V. této Smlouvy smluvní pokutu ve výši 10 % aktuálního ročního pachtovného, nejméně však ████████ Kč, za každý jednotlivý případ. Stanovením smluvní pokuty není dotčeno právo poškozené strany na náhradu škody a zaplacená smluvní pokuta se na náhradu škody nezapočítává. Smluvní pokuta je splatná do 15 dnů od doručení výzvy smluvní straně, která porušila své povinnosti.
15. Smluvní strany berou na vědomí, že cenová ujednání v této Smlouvě jsou obchodním tajemstvím propachtovatele, a zavazují se:
  - a) k ochraně údajů v této Smlouvě, která jsou obchodním tajemstvím propachtovatele, před třetí osobou a před jejich zneužitím,
  - b) nesdělít žádné informace a údaje v této Smlouvě, na které se vztahuje obchodní tajemství propachtovatele, třetím osobám,
  - c) zajistit, aby údaje v této Smlouvě, které jsou obchodním tajemstvím propachtovatele, nebyly zpřístupněny třetím osobám,a to vše s výjimkou poskytnutí: svým účetním, daňovým či právním poradcům, vázaných povinností mlčenlivosti, úřadům a soudům, pokud je to vyžadováno příslušnými právními předpisy.

## VI.

### Ostatní ujednání

Pachtýř se zavazuje nevydávat stanoviska či vyjádření třetím osobám k dotčení či omezení ve využívání předmětu pachtu nebo jeho části.

## VII.

### Sankční ujednání

Pro případ prodlení s úhradou pachtovného se pachtýř zavazuje zaplatit propachtovateli smluvní pokutu ve výši 0,05 % z dlužné částky za každý i započatý den prodlení. Právo propachtovatele na náhradu škody vzniklé z porušení smluvních povinností pachtýře či právo tuto Smlouvu vypovědět ve smyslu čl. III. této Smlouvy tím není dotčeno.

## VIII.

### Criminal compliance doložka

1. Smluvní strany níže svým podpisem stvrzují, že v průběhu vyjednávání o této Smlouvě vždy jednaly a postupovaly čestně a transparentně a současně se zavazují, že takto budou jednat i při plnění této Smlouvy a veškerých činnostech s ní souvisejících.
2. Smluvní strany se dále zavazují vždy jednat tak a přijmout taková opatření, aby nedošlo ke vzniku důvodného podezření na spáchání trestného činu či k samotnému jeho spáchání (včetně formy účastenství), v důsledku tedy jednat tak, aby kterékoli ze smluvních stran nemohla být přičtena odpovědnost podle zákona č. 418/2011 Sb., o trestní odpovědnosti právnických osob a řízení proti nim, ve znění pozdějších předpisů nebo nevznikla trestní odpovědnost fyzických osob (včetně zaměstnanců) podle trestního zákoníku, případně aby nebylo zahájeno trestní stíhání proti jakékoliv ze smluvních stran včetně jejich zaměstnanců podle platných právních předpisů.
3. Propachtovatel za tímto účelem vytvořil tzv. Criminal compliance program Lesů České republiky, s.p., a v jeho rámci přijal závazek vymezovat se proti jakémukoli protiprávnímu a neetickému jednání a nastavil postupy k prevenci a odhalování takového jednání.

## IX.

### Závěrečná ustanovení


1. Pokud není v této Smlouvě ujednáno jinak, řídí se vztahy mezi smluvními stranami příslušnými obecně platnými právními předpisy, zejména pak občanským zákoníkem, ve znění pozdějších předpisů.
2. V případě změny identifikačních údajů smluvních stran se tyto zavazují vzájemně se o této skutečnosti bez zbytečného odkladu písemně informovat.
3. Tuto Smlouvu lze měnit a doplňovat pouze písemnými vzestupně číslovanými dodatky podepsanými oprávněnými zástupci obou smluvních stran.
4. Pro platnost této Smlouvy je v souladu se Statutem LČR a zákonem o státním podniku nutný souhlas Ministerstva zemědělství, které rovněž vykonává jménem státu funkci zakladatele propachtovatele (dále jen „Zakladatel“) ve smyslu ustanovení § 17 odst. 2 zákona č. 77/1997 Sb., o státním podniku, ve znění pozdějších předpisů.
5. Zakladatel udělil předchozí souhlas s nakládáním s určeným majetkem ve smyslu ustanovení § 17 odst. 2 zákona č. 77/1997 Sb., o státním podniku, ve znění pozdějších předpisů pod č. j.: 47675/2017-MZE-13221 ze dne 1. 9. 2017 v odstavci 6.5.3. Statutu LČR.
6. Tato Smlouva je vyhotovena ve čtyřech stejnopisech, z nichž po dvou vyhotoveních obdrží každá ze smluvních stran.
7. Obě smluvní strany jsou oprávněny a v případech stanovených zákonem i povinny uveřejnit Smlouvu a její dodatky včetně metadat v rozsahu a způsobem dle zákona č. 340/2015 Sb., o zvláštních podmínkách účinnosti některých smluv, uveřejňování těchto smluv a o registru smluv (zákon o registru smluv), ve znění pozdějších předpisů. Obě smluvní strany jsou s uveřejněním Smlouvy a jejích dodatků včetně metadat srozuměny.
8. Tato Smlouva nabývá platnosti dnem podpisu oběma smluvními stranami. Účinnosti nabývá dnem **1. 1. 2020**; v případě povinnosti uveřejnění je účinnost podmíněna uveřejněním v registru smluv.

9. Smluvní strany prohlašují, že si tuto Smlouvu přečetly a na důkaz správnosti a souhlasu připojují prosty omylu své vlastnoruční podpisy.
10. Smluvní strany se dohodly, že ke dni účinnosti této Smlouvy se dohodou smluvních stran ruší Pachtovní smlouva č. A 141 54 159 ze dne 31. 12. 2014 a nahrazuje se v plném rozsahu touto Smlouvou.
11. Nedílnou součástí této smlouvy jsou tyto přílohy:
- Příloha č. 1: Rozhodnutí Krajského úřadu Jihomoravského kraje, odboru životního prostředí a zemědělství, č. j.: JMK 36642/2004/OŽPZ/To ze dne 8. 11. 2004
  - Příloha č. 2: Rozhodnutí Městského úřadu Kyjov, odboru životního prostředí, č. j.: OŽP/527/08/401-9 ze dne 25. 1. 2008
  - Příloha č. 3: Rozhodnutí Ministerstva životního prostředí, odboru výkonu státní správy VII, č. j.: 1408/560/13 54412/ENV/13 ze dne 28. 2. 2014
  - Příloha č. 4: Zákres na podkladě katastrální mapy ze dne 27. 7. 2007 s grafickým znázornění předmětu pachtu
  - Příloha č. 5: Porostní mapa s grafickým znázornění předmětu pachtu
  - Příloha č. 6: Rozhodnutí Obvodního báňského úřadu pro území krajů Jihomoravského a Zlínského, č. j.: SBS 24369/2014/OBÚ-01/3 o povolení hornické činnosti – zvláštní zásahy do zemské kůry – uskladňování zemního plynu ze dne 29. 9. 2014
  - Příloha č. 7: Oprávnění Obvodního báňského úřadu pro území krajů Jihomoravského a Zlínského, č. j.: SBS 02610/2019/OBÚ-01/1, poř. č. 1994 ze dne 23. 1. 2019


V Hradci Králové, dne - 2 -09- 2019

V Hodoníně, dne 11 -09- 2019


Propachtovatel:




Ing. Josef Vojáček  
generální ředitel




Pachtýř:



  
předseda představenstva



  
místopředseda představenstva

*6. 12. 2004*  
*č.j. 1680*  
*R-4626*  
*PE*

**Krajský úřad Jihomoravského kraje**  
Odbor životního prostředí a zemědělství  
Žerotínovo nám. 3/5, 601 82 Brno

Vaše značka:

Naše č.j.:

JMK 36642/2004/OŽPZ/To

Vyřizuje/linka

1593

V Brně dne:

8. 11. 2004

Toto rozhodnutí nabylo

právní moci dne *1. 12. 2004*

v Brně dne *1. 12. 2004* *Y 4*

*6. 12. 2004*  
*1973*  
*PE*

**ROZHODNUTÍ**

o odnětí pozemků plnění funkcí lesa.

Toto rozhodnutí obdrží účastníci řízení a další subjekty uvedené v rozdělovníku.

Krajský úřad Jihomoravského kraje, odbor životního prostředí a zemědělství, jako orgán státní správy lesů příslušný, podle § 29 odst. 1 zákona číslo 129/2000 Sb., o krajích, v platném znění, a § 48a odst. 1 písm. e) zákona číslo 289/1995 Sb., o lesích a o změně a doplnění některých zákonů, v platném znění (lesní zákon),

žadateli – Moravským naftovým dolům, Úprkova 807/6, Hodonín

v souladu se zákonem č. 71/1967 Sb., o správním řízení v platném znění (správní řád),

**1. povoluje**, podle § 13 odstavce 1 lesního zákona, za účelem pokračování provozování sond podzemního zásobníku plynu Uhřice

**dočasné odnětí pozemků plnění funkcí lesa**  
od 1. 1. 2005 do 31. 12. 2040

Vlastník:	Obec:	Katastrální území:	Pozemek p.č.:	Rozsah odnětí
ČR- Lesy České republiky, s.p.	Dambořice	Dambořice	641/1 část (641/13)	1,3320 ha

Pro určení předmětné části pozemku je směrodatný geometrický plán číslo 522-67/2004 schválený Katastrálním úřadem pro Jihomoravský kraj, Katastrálním pracovištěm Kyjov dne 14. 10. 2004 pod číslem 641/2004.

**2. stanovuje**, podle § 16 písm. f) lesního zákona, **následující podmínky**, za kterých se žadateli odnětí povoluje:

- dodržovat základní povinnosti ochrany pozemků určených k plnění funkcí lesa uvedené v § 13 lesního zákona,
- za hranicí dočasného odnětí pozemků určených k plnění funkcí lesa nebude umístěno žádné zařízení a nebude ukládán žádný materiál,
- práce provádět tak, aby nedošlo k poškození okolních lesních porostů,



- při vzniku případných škod na lese bezprostředně činit potřebná opatření k jejich minimalizaci,
- v termínu do 31. 12. 2040 provést rekultivaci dočasně odňatého pozemku podle předem zpracovaného a schváleného plánu rekultivace a tyto pozemky protokolárně předat majiteli lesa tak, aby je mohl zalesnit.

### 3. stanovuje, podle § 17 odst. 1 lesního zákona, poplatek za odnětí:

žadatel: Moravské naftové doly, a.s., Úprkova 807/6, Hodonín, IČ 26288583, je povinen zaplatit

za dočasné odnětí částku v roční výši [REDAKCE] Kč (slovy: [REDAKCE] Korun českých), která je po nabytí právní moci tohoto rozhodnutí splatná do 31. 12. každého roku v němž odnětí trvá (*poprvé do 31. 12. 2005*),

u Finančního úřadu Brno I, Příkop 25, 604 23 Brno, na účet č. [REDAKCE]

konstantní symbol – bezhotovostní platby: 1148

konstantní symbol – platby poštovní poukázkou: 1149

variabilní symbol – u právnických osob: IČ

Příjemci poplatku jsou:

- a) Státní fond životního prostředí ve výši 60 %, to je [REDAKCE] - Kč
- b) Obec Dambořice v jejímž katastrálním území došlo k odnětí, ve výši 40 %, to je [REDAKCE] - Kč.

Výše poplatku v členění podle příjemců a let:

Období:	Příjemci poplatku:		Celkem (Kč)
	Státní fond životního prostředí (Kč)	Obec Dambořice (Kč)	
1/2005 – 12/2040 každoročně	[REDAKCE]	[REDAKCE]	[REDAKCE]

## O d ů v o d n ě n í :

Rozhodnutí o odnětí pozemků plnění funkcí lesa je výjimkou ze zákazu využívat tyto pozemky k jiným účelům.

Podáním ze dne 26. 10. 2004 navrhl žadatel Moravské naftové doly, a.s., Hodonín, vydání rozhodnutí podle § 16 odst. 1 lesního zákona o dočasném odnětí předmětného pozemku plnění funkcí lesa za účelem pokračování provozování sond podzemního zásobníku plynu Uhřice.

Žádost doložil náležitostmi podle vyhlášky č. 77/1996 Sb., o náležitostech žádosti o odnětí nebo omezení a o podrobnostech o ochraně pozemků určených plnění funkcí lesa:

1. podrobným zdůvodněním požadavku s uvedením údajů o uvažovaném použití pozemků určených plnění funkcí lesa,
2. údaji o celkovém rozsahu pozemků určených plnění funkcí lesa, jejichž zábor se předpokládá, dočasné odnětí od 1. 1. 2005 do 31. 12. 2040,
3. údaji o dotčených pozemcích určených k plnění funkcí lesa podle katastru, (obec, katastrální území, parcelní číslo, druh, výměra pozemku, údaje o vlastníkovi případně nájemci pozemku),
4. geometrickým plánem číslo 522-67/2004

5. komplexním výpočtem náhrad škod na lesních porostech a předpoklad zvýšených provozních nákladů,
6. výpočtem poplatku za odnětí,
7. souhlasným vyjádřením Lesů České republiky, s.p., Lesní správy Bučovice jako osoby, které je svěřeno nakládání s předmětnými lesy ve vlastnictví státu a současně plnící funkci odborného lesního hospodáře, zn. 315/141/84/751/2004 ze dne 7. 9. 2004.

Na základě zhodnocení předložených podkladů Krajský úřad Jihomoravského kraje dospěl k závěru, že požadavek na pokračování dočasného odnětí předmětného pozemku plnění funkcí lesa, původně povoleného rozhodnutím Okresního úřadu Hodonín č.j. ŽP/98/54/1571/221 ze dne 30. 3. 1998 na období od 1. 1. 1998 do 31. 12. 2004, je ekonomicky a společensky důvodný. Prodloužení doby odnětí nebude mít další jiné negativní důsledky na plnění funkcí lesa.

Proto, za dodržení podmínek stanovených v tomto rozhodnutí, povolil Krajský úřad Jihomoravského kraje, podle § 13 odst. 1 lesního zákona, pro další provozování sond podzemního zásobníku plynu Uhřice a následnou rekultivaci, dočasnou výjimku ze zákazu využívat předmětné lesní pozemky k jiným účelům.

Roční poplatek za dočasné odnětí správní orgán stanovil podle vzorce I. uvedeném v příloze k lesnímu zákonu:

$$OLP = PP \cdot CD \cdot f \text{ (Kč ha}^{-1}\text{)}$$

OLP - *poplatek za odnětí lesních pozemků,*

PP - *průměrná roční potenciální produkce lesů v ČR = 6,3 m<sup>3</sup> ha<sup>-1</sup>,*

CD - *průměrná cena dřeva na odvozním místě pro rok 2004 = [redacted] Kč/m<sup>3</sup>,*


f - *faktor ekologické váhy lesa – les hospodářský = 1,4*

OLP = [redacted]

zaokrouhleno: [redacted]

## P o u č e n í :

Proti tomuto rozhodnutí lze do 15-ti dnů od jeho doručení podat odvolání u Ministerstva zemědělství ČR, podáním u Krajského úřadu Jihomoravského kraje, odboru životního prostředí a zemědělství, Žerotínovo nám. 3/5, 601 82 Brno.



[redacted signature]

vedoucí odboru  
životního prostředí a zemědělství

**Rozdělovník - toto rozhodnutí obdrží :**

*a) účastníci řízení do vlastních rukou:*

- Moravské naftové doly, a.s., Úprkova 807/6, 695 01 Hodonín  
Lesy České republiky, s. p., Přemyslova 1106, 501 68 Hradec Králové,  
Adresa pro doručení:
- Lesy České republiky, s. p., Lesní správa Bučovice, Zámek 1, 685 01 Bučovice

*b) ostatní na vědomí:*

- Finanční úřad Brno I, Příkop 25, 604 23 Brno  
- po nabytí právní moci
- Městský úřad Kyjov, odbor životního prostředí, Masarykovo nám. 30, 697 01 Kyjov  
- po nabytí právní moci

*IČ*  
70888337

*DIČ*  
CZ70888337

*Telefon*

*Fax*

*E-mail*

*Internet*  
[www.kr-jihomoravsky.cz](http://www.kr-jihomoravsky.cz)

Městský úřad Kyjov  
odbor životního prostředí

Masarykovo nám. 30, 697 22 Kyjov, pracoviště Masarykovo nám. 1  
tel. [redacted]

<b>Městský úřad Kyjov</b>	
Toto rozhodnutí nabylo právní moci	
dne	20.2.2008
a je vykonávané dne	20.2.2008
dne	28.2.2008
	podpis [redacted]
- 3 -	

Č.j.: OŽP/527/08/401-9  
spis. značka: OŽP/527/08/401  
ukládací znak: 221.1.5  
skart. znak: A/5  
Vyřizuje: [redacted]

Kyjov 25. ledna 2008

Datum:	11.2.2008	PIB	[redacted]
Průběžně číslo jednání:	211	210	2108
Vyřizující:	9	2108	191
			R-11.04.1

## ROZHODNUTÍ

Účastníci řízení:

- Moravské naftové doly, a.s., Úprkova 807/6, 695 01 Hodonín (IČ: 26288583)
- LČR, s.p., Lesní správa Bučovice, Zámek 1, 685 01 Bučovice (IČ: 42196451)

Městský úřad Kyjov, odbor životního prostředí, jako orgán státní správy lesů, příslušný podle ust. § 66 odst. 1 zákona č. 128/2000 Sb., o obcích, v platném znění, dle ust. § 47 odst. 1 písm. a), ust. § 48 odst. 1 písm. d) zákona č. 289/1995 Sb., o lesích a o změně a doplnění některých zákonů (lesní zákon), v souladu se zákonem č. 500/2004 Sb., správní řád,

### 1. povoluje

podle ustanovení § 13 odst. 1 lesního zákona

#### dočasné odnětí pozemků plnění funkcí lesa

od nabytí právní moci do 31. 12. 2040

pozemku p.č. KN 641/14 v k.ú. Dambořice o výměře 0,0104 ha

žadateli, tj. firmě Moravské naftové doly, a.s., Úprkova 807/6, 695 01 Hodonín (IČ: 26288583) za účelem provozu budovy s technologickým zařízením pro zásobníkové sondy.

Dočasně, a to od nabytí právní moci tohoto rozhodnutí do 31. 12. 2040 se odnímá pozemek p.č. KN 641/14 v k.ú. Dambořice o výměře 0,0104 ha.

Vlastníkem výše uvedeného pozemku je Česká republika, (LV č. 1877 pro k.ú. Dambořice), právo hospodařit s majetkem státu mají Lesy České republiky, s.p., Přemyslova 1106/19, 501 68 Nový Hradec Králové (LČR, s.p., LS Bučovice, Zámek 1, 685 01 Bučovice).

### 2. stanovuje

podle ustanovení § 16 odst. 2 písm. f) lesního zákona žadatelé tyto

#### podmínky v zájmu ochrany pozemků určených k plnění funkcí lesa:

Strana 1 (celkem 5)

Rozhodnutí o dočasném odnětí pozemků plnění funkcí lesa

- a) dodržovat základní povinnosti ochrany pozemků určených k plnění funkcí lesa uvedené v § 13 lesního zákona,
- b) řádně vytyčit a vyznačit hranice pozemků nebo jejich částí odňatých plnění funkcí lesa,
- c) činnost provádět tak, aby nedošlo k poškození okolních lesních porostů s využitím technologií minimalizující dopady na životní prostředí,
- d) při vzniku případných škod na lese bezprostředně činit potřebná opatření k jejich minimalizaci,
- e) respektovat vyjádření LČR, s.p., LS Bučovice, Zámek 1, 685 01 Bučovice k dočasnému odnětí PUPFL č.j.: 504/2007/141/84/405 ze dne 6. 11. 2007.

### 3. stanovuje

podle ustanovení § 17 odst. 1 lesního zákona

#### poplatek za odnětí

který je povinen žadatel, tj. firma **Moravské naftové doly, a.s., Úprkova 807/6, 695 01 Hodonín (IČ: 26288583)**, zaplatit u dočasného odnětí v roční výši [redacted] Kč – slovy: [redacted], která je po nabytí právní moci tohoto rozhodnutí splatná do 31. 12. každého roku v němž odnětí trvá.

Poplatek se platí na účet Celního úřadu Hodonín, Brněnská 48, 695 01 [redacted], na číslo účtu [redacted], var. symbol 26288583.

konstantní symbol – bezhotovostní platby: 1148

konstantní symbol – platby poštovní poukázkou: 1149

Příjemci poplatku jsou:

- a) Státní fond životního prostředí ve výši 60 % z poplatku
- b) Obec Dambořice, v jehož katastrálním území došlo k odnětí, ve výši 40 % z poplatku.

Výše poplatku v členění podle příjemců a let:

Období:	Příjemce poplatku:		Celkem (Kč)
	Státní fond životního prostředí (Kč)	Obec Dambořice (Kč)	
1/2008 – 12/2040 každoročně	[redacted]	[redacted]	[redacted]

### 4. schvaluje

podle ustanovení § 16 odst. 2 písm. c) lesního zákona

plán rekultivace pozemků dočasně odňatých z pozemků určených k plnění funkcí lesa s označením „pozemek p.č. 641/14 na ploše trsu sond Uhřice 8“, který je nedílnou součástí tohoto rozhodnutí (viz. příloha č. 1 tohoto rozhodnutí).

#### O d ů v o d n ě n í

Rozhodnutí o odnětí pozemků plnění funkcí lesa je výjimkou ze zákazu využívat tyto pozemky k jiným účelům (ustanovení § 13 odst. 1 lesního zákona).

Podáním ze dne 28. 11. 2007, čímž bylo dle ustanovení § 44 správního řádu zahájeno řízení o žádosti, navrhla firma Moravské naftové doly, a.s., Úprkova 807/6, 695 01 Hodonín (IČ: 26288583) vydání rozhodnutí dle ustanovení § 16 odst. 1 lesního zákona o dočasném odnětí pozemku plnění funkcí lesa p.č. KN 641/14 v k.ú. Dambořice o výměře 0,0104 ha za účelem provozu budovy s technologickým zařízením pro zásobníkové sondy.

Vlastníkem výše uvedeného pozemku je Česká republika, (LV č. 1877 pro k.ú. Dambořice), právo hospodařit s majetkem státu mají Lesy České republiky, s.p., Přemyslova 1106/19, 501 68 Nový Hradec Králové (LČR, s.p., LS Bučovice, Zámek 1, 685 01 Bučovice).

Žádost byla doložena všemi náležitostmi podle vyhlášky č. 77/1996 Sb., o náležitostech žádosti o odnětí nebo omezení a o podrobnostech o ochraně pozemků určených k plnění funkcí lesa, tj. mimo jiné i souhlasem subjektu, který má právo hospodařit s majetkem státu (Lesy České republiky, s.p., Přemyslova 1106/19, 501 68 Nový Hradec Králové (LČR, s.p., LS Bučovice, Zámek 1, 685 01 Bučovice)) a současně vykonává funkci odborného lesního hospodáře. Dle tohoto vyjádření nemají LČR, s.p., LS Bučovice, za předpokladu splnění podmínek uvedených ve vyjádření č.j.: 504/2007/141/84/405 ze dne 6. 11. 2007, námitek proti dočasnému odnětí PUPFL.

Správní orgán oznámil účastníkům řízení zahájení správního řízení pod. č.j.: OŽP/527/08/401-8 ze dne 4. ledna 2008 a současně usnesením stanovil účastníkům správního řízení lhůtu 10-ti dnů ode dne doručení pro navrhování důkazů. Ve stanovené době nebyly předloženy žádné důkazy a nebyly učiněny jiné návrhy.

Platnost rozhodnutí o dočasném odnětí PUPFL zaniká podle ustanovení § 16 odst. 5 písm. a) lesního zákona uplynutím doby, na kterou bylo rozhodnutí vydáno. Případnou žádost o prodloužení doby platnosti rozhodnutí je nutno podat orgánu státní správy lesů, který rozhodnutí vydal, před uplynutím doby platnosti.

Na základě zhodnocení předložených podkladů a dle místního šetření ze dne 7. 12. 2007 dospěl Městský úřad Kyjov, odbor životního prostředí k závěru, že požadavek na dočasné odnětí předmětného pozemku plnění funkcí lesa za účelem provozu budovy s technologickým zařízením pro zásobníkové sondy je ekonomicky a společensky důvodný a nebude mít další jiné negativní důsledky na plnění funkcí lesa.

Výše poplatku za dočasné odnětí pozemků plnění funkcí lesa byla stanovena na základě znaleckého posudku č. 352/2007 vypracovaného dne 22. 11. 2007 znalcem Ing. [REDAKCE]. Poplatek za odnětí byl stanoven podle vzorce I uvedeného v příloze k lesnímu zákonu s použitím průměrné ceny dřeva stanovené Ministerstvem zemědělství pro rok 2008 ve výši [REDAKCE] Kč.

$$OLP = PP \cdot CD \cdot f \text{ (Kč ha}^{-1}\text{)}$$

OLP - *poplatek za odnětí lesních pozemků,*

PP - *průměrná roční potenciální produkce lesů v ČR = 6,3 m<sup>3</sup> ha<sup>-1</sup>,*

CD - *průměrná cena dřeva na odvozním místě pro rok 2008 = [REDAKCE] - Kč/m<sup>3</sup>,*



f - *faktor ekologické váhy lesa – les hospodářský = 1,4*

$$OLP = [REDAKCE] \text{ Kč}$$

zaokrouhleno: [REDAKCE] Kč

## Poučení

Proti tomuto rozhodnutí může účastník řízení podat podle ustanovení § 81 odst. 1 správního řádu odvolání, ve kterém se uvede v jakém rozsahu se rozhodnutí napadá a dále namítavý rozpor s právními předpisy nebo nesprávnost rozhodnutí nebo řízení, jež mu předcházelo, ve lhůtě 15 dnů ode dne jeho oznámení ke Krajskému úřadu Jihomoravského kraje se sídlem v Brně, Žerotínovo nám. 3/5 podáním učiněným u Městského úřadu v Kyjově. Odvolání se podává v počtu 2 stejnopisů.



vedoucí odboru

### **Toto rozhodnutí obdrží:**

a) *účastníci řízení:*

*(doporučeně do vlastních rukou)*

- Moravské naftové doly, a.s., Úprkova 807/6, 695 01 Hodonín (IČ: 26288583)  
Lesy České republiky, s. p., Přemyslova 1106, 501 68 Hradec Králové,  
Adresa pro doručení:
- LČR, s.p., Lesní správa Bučovice, Zámek 1, 685 01 Bučovice (IČ: 42196451)

b) *ostatní na vědomí:*

*(doporučeně - po nabytí právní moci)*

- Celní úřad Hodonín, Brněnská 48, 695 01 Hodonín
- Obec Dambořice, Dambořice 69, 696 35 Dambořice
- Státní fond životního prostředí, Šumavská 31, 612 54 Brno
- MěÚ Kyjov, OŽP – lesní hospodářství (spis 1x)



to rozhodnutí nabylo právní moci  
dne 5.3.2014  
odbor výkonu státní správy VII MŽP  
dne 1.3.2014  
... (podpis)

č. j. 1408/560/13  
54412/ENV/13  
Sp.zn: GEO 9/2013

## ROZHODNUTÍ

Ministerstva životního prostředí, odboru výkonu státní správy VII (dále MŽP OVSS VII), o žádosti organizací MND a.s., IČ: 28483006, se sídlem, Úprkova 807/6, Hodonín, MND Gas Storage a.s., se sídlem Úprkova 807/6, Hodonín a Moravia Gas Storage a.s. (původně GLOBULA a.s.), se sídlem Úprkova 807/6 v Hodoníně, která byla evidována na MŽP dne 1. 8. 2013 pod č. j. 1408/560/13; 54412/ENV/13, o změnu chráněného území pro zvláštní zásahy do zemské kůry (CHÚZZZK) Dambořice II – rozdělení na chráněné území pro zvláštní zásahy do zemské kůry Dambořice III a Uhřice u Kyjova.

MŽP OVSS VII věcně a místně příslušné podle ust. § 17 odst. 1 zákona č. 44/1988 Sb., o ochraně a využití nerostného bohatství, ve znění pozdějších předpisů (dále též horní zákon), po provedeném správním řízení ve smyslu ust. § 17 horního zákona a ust. §§ 1 - 3 vyhlášky Ministerstva životního prostředí č. 364/1992 Sb., o chráněných ložiskových územích a dle § 9 zák. č. 500/2004 Sb. (dále správní řád), po projednání s Krajským úřadem Jihomoravského kraje, v součinnosti s Ministerstvem průmyslu a obchodu a Obvodním báňským úřadem pro území krajů Jihomoravského a Zlínského, jakož i po dohodě s příslušnými orgány územního plánování a stavebními úřady, rozhodlo dle ust. § 67 správního řádu

**změnit chráněné území pro zvláštní zásahy do zemské kůry Dambořice II a rozdělit je na chráněné území pro zvláštní zásahy do zemské kůry Dambořice III a Uhřice u Kyjova takto:**

**A) Chráněné území pro zvláštní zásahy do zemské kůry Dambořice II se ruší.**

**Stávající CHÚZZZK Dambořice II je vymezeno těmito souřadnicemi:**

číslo vrcholu	Y (m)	X (m)
1	577845.00	1178230.00
2	577150.00	1178280.00
3	576590.00	1178695.00
4	576340.00	1179305.00
5	575100.00	1180300.00
6	574200.00	1179000.00



7	573810.00	1178945.00
8	573600.00	1178840.00
9	573045.00	1178990.00
10	572540.00	1179795.00
11	572540.00	1180305.00
12	572870.00	1180520.00
18	573510.00	1180110.00
19	573720.00	1179800.00
20	573770.00	1179380.00
21	574050.00	1179500.00
22	574650.00	1180380.00
13	575150.00	1180745.00
14	576005.00	1180840.00
15	577105.00	1179800.00
16	578005.00	1179325.00
17	578135.00	1178700.00

**B) Stanovuje se chráněné území pro zvláštní zásahy do zemské kůry Dambořice III, pro ochranu struktury Dambořice.**

Na struktuře Dambořice má společnost Moravia Gas Storage a.s., zájem, v souladu se státní autorizací na výstavbu vydanou Ministerstvem průmyslu a obchodu, realizovat podzemní zásobník plynu Dambořice. Práva a povinnosti k chráněnému území pro zvláštní zásahy do zemské kůry Dambořice III bude vykonávat organizace, které bude povolena na struktuře Dambořice hornická činnost – zvláštní zásahy do zemské kůry.

**Seznam souřadnic vrcholů stanoveného CHÚZZK Dambořice III (JTSK)**

číslo vrcholu	Y (m)	X (m)
1	578010.00	1179340.00
2	576470.00	1179795.00
3	575795.00	1180075.00
4	575470.72	1180052.88
5	575640.00	1179640.00
6	576710.00	1179060.00
7	577000.00	1178720.00
8	577360.00	1178450.00
9	577840.00	1178220.00
10	578340.00	1178550.00
11	578430.00	1178740.00

Výměra plochy : 2 189 054 m<sup>2</sup> t.j. 2,189054 km<sup>2</sup>

IČ ÚTJ	Název	IČ ZÚJ	Název	Plocha[m2]
624632	Dambořice	586129	Dambořice	2 114 437
773379	Uhřice u Kyjova	586692	Uhřice	74 617
celkem				2 189 054

**C) Stanovuje se chráněné území pro zvláštní zásahy do zemské kůry Uhřice u Kyjova, pro ochranu struktury Uhřice 1 (PZP) a Uhřice - Jih**

Na strukturách Uhřice 1 (PZP) a Uhřice – Jih společnost MND Gas Storage a.s., realizuje hornickou činnosti – zvláštní zásahy do zemské kůry. Práva a povinnosti k chráněnému území pro zvláštní zásahy do zemské kůry Uhřice u Kyjova bude vykonávat organizace, které bude povolena na struktuře Uhřice 1(PZP) a Uhřice - Jih hornická činnost – zvláštní zásahy do zemské kůry.

**Seznam souřadnic vrcholů stanoveného CHÚZZK Uhřice u Kyjova (JTSK)**

číslo vrcholu	Y (m)	X (m)
1	576920.00	1179990.00
2	576470.00	1179795.00
3	575795.00	1180075.00
4	575470.72	1180052.88
5	575230.00	1180640.00
6	575470.00	1180790.00
7	575970.00	1180850.00

Výměra plochy : 968721 m<sup>2</sup> t.j. 0,968721 km<sup>2</sup>

IČ ÚTJ	Název	IČ ZÚJ	Název	Plocha[m2]
624632	Dambořice	586129	Dambořice	370 841
773379	Uhřice u Kyjova	586692	Uhřice	597 880
celkem				968 721

**D) Charakteristika CHÚZZK:** Stanovení dvou samostatných chráněných území pro zvláštní zásahy do zemské kůry se jeví jako vhodný způsob z pohledu administrativního při provozování hornické činnosti – zvláštní zásahy do zemské kůry, kdy tato činnost je/bude realizována dvěma odlišnými subjekty, kterým jakožto navrhovatelům ze stanovení chráněného území plynou práva, ale zejména povinnosti k ochraně horninových struktur.

**E) Podmínky ochrany:** Ve stanovených CHÚZZK je nepřípustné budovat stavby a zařízení, realizovat vrty/sondy, které nesouvisejí s provozováním podzemního zásobníku a které by mohly ztížit nebo znemožnit jeho výstavbu či provozování, případně provádět jinou činnost, která by ztížila nebo znemožnila jejich využití. Stavby je možné realizovat pouze po předchozím projednání a závazném stanovisku Krajského úřadu Jihomoravského kraje, po

projednání s příslušným OBÚ. Žadatel o povolení takové stavby musí k žádosti doložit vyjádření organizace, na níž bude CHÚZZK evidováno a to spolu s návrhem podmínek ochrany geologické struktury podzemního zásobníku plynu. Výjimku tvoří stavby a zařízení nutná pro dotěžení zásob ropy a/nebo hořlavého zemního plynu výhradního ložiska Dambořice, Uhřice 1 – PZP, Uhřice – Jih a dále vrty pro účely vyhledávání a průzkumu ložisek ropy a hořlavého zemního plynu (včetně těžebního průzkumu a těžební otvírky) realizované organizací, pro kterou bude v tomto území stanoveno průzkumné území pro vyhledávání a průzkum ložisek ropy a hořlavého zemního plynu v souladu se zákonem č. 62/1988 Sb., ve znění pozdějších předpisů.

**Po nabytí právní moci zakreslí příslušné orgány změnu chráněného území pro zvláštní zásahy do zemské kůry do územně plánovací dokumentace a uvedou zde podmínky ochrany výhradních ložisek definované v předchozím odstavci.**

### ODŮVODNĚNÍ

Organizace MND a.s., IČ: 28483006, se sídlem Hodonín, Úprkova 807/6, zapsaná v obchodním rejstříku vedeném Krajským soudem v Brně, oddíl B, vložka 6209, MND Gas Storage a.s., se sídlem Úprkova 807/6, 695 01 Hodonín, IČ: 277 32 894, zapsaná v obchodním rejstříku vedeném Krajským soudem v Brně, oddíl B, vložka 4925 a GLOBULA a.s. (v současnosti Moravia Gas Storage a.s.) , se sídlem Úprkova 807/6, 695 01 Hodonín, IČ: 28506065, zapsaná v obchodním rejstříku vedeném Krajským soudem v Brně, oddíl B, vložka 5870 podaly dne 1.8.2013 žádost bez č.j., která byla evidována na MŽP – OVSS VII dne 1.8.2013 pod č. j. 1408/560/13; 54412/ENV/13, o změnu chráněného území pro zvláštní zásahy do zemské kůry (CHÚZZK) Dambořice II – rozdělení na chráněné území pro zvláštní zásahy do zemské kůry Dambořice III a Uhřice u Kyjova.

Navrhovatelé dodali správnímu orgánu dle ustanovení § 2 vyhlášky MŽP č. 364/1992 Sb., o chráněných ložiskových územích, návrh na změnu předmětného CHÚZZK v předepsaném počtu dvou výtisků, které obsahovaly vyhláškou stanovené doklady a podklady. Ústní jednání s ohledem na administrativní povahu věci nebylo nařízeno. Všechny připomínky jsou archivovány ve spisu a jsou zahrnuty do podmínek tohoto rozhodnutí. Správní řízení bylo koordinováno s jinými správními řízeními obdobného charakteru tak, aby v případě ochrany podzemních zásobníků plynu byly stanoveny podmínky ochrany, které zajistí jejich plnou ochranu a současně omezí dopad ochrany na činnost na povrchu. Z tohoto pohledu je na chráněné struktury pohlíženo jako na hloubkově omezené prostorové tvary a výše definované hranice představují jejich povrchový průmět.

Stanovení dvou samostatných chráněných území pro zvláštní zásahy do zemské kůry se jeví jako vhodný způsob z pohledu administrativního při provozování hornické činnosti – zvláštní zásahy do zemské kůry, kdy tato činnost je/bude realizována dvěma odlišnými subjekty, kterým jakožto navrhovatelům ze stanovení chráněného území plynou práva, ale zejména povinnosti k ochraně horninových struktur. Současně bylo z výsledků realizované hornické činnosti – dobývání ložiska společností MND a.s. zjištěno, že ložisko Žarošice není svým charakterem vhodné ke konverzi na podzemní zásobník zemního plynu. Ložisko je situováno v puklinovém kolektoru, který v kombinaci s aktivním vodním zápolím nedovoluje

dosáhnout vhodných parametrů podzemního zásobníku zemního plynu. Stávající pokrytí této struktury chráněným územím představuje v současnosti pouze nadbytečné omezení činností v území, z tohoto důvodu tato struktura nadále chráněným územím není pokryta.

### **POUČENÍ O OPRAVNÉM PROSTŘEDKU**

Proti tomuto rozhodnutí mohou účastníci řízení podat rozklad podle § 152 zákona č. 500/2004 Sb., správní řád, do 15 dní ode dne doručení, podáním u Ministerstva životního prostředí - odboru výkonu státní správy VII v Brně, Mezírka 1, PSČ 602 00.

  
ředitel odboru výkonu státní správy VII

Vyhotoveno dne 2014-02-28


**Elektronické přílohy:** Situace změněného CHÚZZK Dambořice II a nově definovaných chráněných území pro zvláštní zásahy do zemské kůry Dambořice III a Uhřice u Kyjova.

## Rozdělovník:

- I. **účastníci řízení datovou schránkou:**
  1. MND a.s., Úprkova 807/6, 695 01 Hodonín
  2. MND Gas Storage a.s., Úprkova 807/6, 695 01 Hodonín
  3. Moravia Gas Storage a.s., Úprkova 807/6, 695 01 Hodonín
- II. **ostatním po nabytí právní moci:**
  4. Česká geologická služba, útvar 600 (Geofond), odbor informací o nerostných surovinách, Klárov 131/3, 118 21 Praha 1
  5. Ministerstvo průmyslu a obchodu, odbor hornictví, Na Františku 32, 110 15 Praha 1
  6. Obvodní báňský úřad pro území krajů Jihomoravského a Zlínského, Cejl 13, 601 42 Brno 1
  7. Krajský úřad Jihomoravského kraje, Odbor životního prostředí, Žerotínovo náměstí 3/5, 601 82 Brno
  8. MěÚ Kyjov, Odbor územního plánu a rozvoje, Masarykovo náměstí 1, 69701 Kyjov
  9. MěÚ Ždánice, stavební úřad, Městečko 787 , 696 32 Ždánice
  10. Obec Archlebov, Archlebov 2, 696 33 Archlebov
  11. Obec Uhřice, Uhřice 177, 696 34 Uhřice
  12. Obec Dambořice, Dambořice 69, 696 35 Dambořice
  13. Obec Žarošice, Žarošice 14, 696 34 Žarošice

MŽP OVSS VII – k archivaci





Kibče

Touřádky

Záhumenice

Uhřetice

Čtvrť za kostelem

Homole

Lichy pod Spáleným

Lichy

Prostřední čtvrť

Paní hora

Čerky

Přední čtvrť

Vrchní Sraňky

Spodní

Rovenké

Svojšický potok

138

G

E<sub>a</sub>

B

F

D

E

F

C

D

D

A

Kultura

G

F

D

E

Lečnice

284

101

102

902

310

282

273



**OBVODNÍ BÁŇSKÝ ÚŘAD**  
PRO ÚZEMÍ KRAJŮ JIHOMORAVSKÉHO A ZLÍNSKÉHO

V Brně dne 29.09.2014

č.j. SBS 24369/2014/OBÚ-01/3

**ROZHODNUTÍ**

Obvodní báňský úřad pro území krajů Jihomoravského a Zlínského (dále také „OBÚ“) jako místně a věcně příslušný orgán státní báňské správy podle ustanovení § 38 zákona č. 61/1988 Sb., o hornické činnosti, výbušninách a o státní báňské správě, ve znění pozdějších předpisů, (dále jen „zákon č. 61/1988 Sb.“) a podle ust. § 41 odst. 2 písm. e) zákona č. 61/1988 Sb., a podle ustanovení § 17 odst. 4 zákona č. 61/1988 Sb., k žádosti organizace

**MND Gas Storage a.s.**  
**Hodonín, Úprkova 807/6, PSČ 695 01**  
**IČ: 27732894**  
(dále také „organizace“)

ze dne 07.08.2014 (evidované na OBÚ dne 07.08.2014 pod č.j. SBS 24369/2014),

**A) ruší**

rozhodnutí OBÚ v Brně

- č.j. 08-1669/98/630 ze dne 06.05.1998;
- č.j. 08-7477/02-511-Lun ze dne 13.11.2002;
- č.j. SBS 15664/2011/003 ze dne 20.06.2011.

Toto rozhodnutí nabylo  
právní moci dne 28.10.2014  
je vykonatelné dne 28.10.2014  
Obvodní báňský úřad pro území krajů  
Jihomoravského a Zlínského  
dne 03.11.2014

**B) povoluje**

hornickou činnost-zvláštní zásahy do zemské kůry – uskladňování zemního plynu v Chráněném území Uhřice u Kyjova – provozování sond Uhřice Z 2, Z 3, Z 4, Z 5, Z 6, Z 7, Z 8, 21, 39, 42, 8a, Dambořice 3a, Uhřice 2, 57, 60a, 61, 62a, 64, 65H, 69bH, 74, 75 na pozemcích p.č. 641/13, 786/35, 1025/15, 1025/16, 1025/17, 1025/20, 1025/21 v k.ú. Dambořice, p.č. 1920/77, 1920/94, 1920/16, 1920/52, 1920/53, 1920/54, 1920/109, 1920/114, 1920/117, 1920/123, 1920/124, 1920/125, 1920/126, 1920/127, 1920/128, 1920/129, 1920/135, 1920/136, 1920/138, 1920/139, 1920/140, 1920/111, 1920/130, 1920/131, 1920/132, 1920/133, 1920/134, 1920/66, 1920/77, 1920/90, 1920/94, 1920/97, 1920/98, 2370/5, 2020/8, PK 1911, 2203/2, st. 518, 519, 520, 521, 522, 523, 579, 580, v k.ú. Uhřice u Kyjova,

za těchto

**p o d m í n e k :**



1. Hornická činnost – zvláštní zásahy do zemské kůry - uskladňování zemního plynu v Chráněném území Uhřice u Kyjova – provozování sond Uhřice Z 2, Z 3, Z 4, Z 5, Z 6, Z 7, Z 8, 21, 39, 42, 8a, Dambořice 3a, Uhřice 2, 57, 60a, 61, 62a, 64, 65H, 69bH, 74, 75 a související činnost se povoluje v rozsahu uvedeném v dokumentaci „Dokumentace zvláštních zásahů do zemské kůry – skladování hořlavého zemního plynu v chráněném území Uhřice u Kyjova v Podzemním zásobníku zemního plynu Uhřice“ (č.j. OBÚ v Brně SBS 24369/2014/OBÚ-01).
2. Hornická činnost – zvláštní zásahy do zemské kůry - uskladňování zemního plynu v Chráněném území Uhřice u Kyjova – provozování sond Uhřice Z 2, Z 3, Z 4, Z 5, Z 6, Z 7, Z 8, 21, 39, 42, 8a, Dambořice 3a, Uhřice 2, 57, 60a, 61, 62a, 64, 65H, 69bH, 74, 75 bude realizována sondami Uhřice Z 2, Z 3, Z 4, Z 5, Z 6, Z 7, Z 8, 21, 39, 42, 8a, Dambořice 3a, Uhřice 2, 57, 60a, 61, 62a, 64, 65H, 69bH, 74, 75, na pozemcích p.č. 641/13, 786/35, 1025/15, 1025/16, 1025/17, 1025/20, 1025/21 v k.ú. Dambořice, p.č. 1920/77, 1920/94, 1920/16, 1920/52, 1920/53, 1920/54, 1920/109, 1920/114, 1920/117, 1920/123, 1920/124, 1920/125, 1920/126, 1920/127, 1920/128, 1920/129, 1920/135, 1920/136, 1920/138, 1920/139, 1920/140, 1920/111, 1920/130, 1920/131, 1920/132, 1920/133, 1920/134, 1920/66, 1920/77, 1920/90, 1920/94, 1920/97, 1920/98, 2370/5, 2020/8, PK 1911, 2203/2, st. 518, 519, 520, 521, 522, 523, 579, 580, v k.ú. Uhřice u Kyjova.
3. Musí být zajišťovány a plněny podmínky ze souhlasu Městského úřadu Žďánice, stavebního odboru č.j. S 326/02 ze dne 05.08.2002.
4. Musí být zajišťovány a plněny podmínky z vyjádření Okresního úřadu Hodonín, referátu životního prostředí č.j. ŽP/02/vyj-5512 ze dne 30.08.2002.
5. Musí být zajišťovány a plněny podmínky ze stanoviska Ministerstva životního prostředí, odboru výkonu státní správy VII zn. 560/2418/2002-POH ze dne 10.10.2002.
6. Při realizaci hornické činnosti - zvláštních zásahů do zemské kůry – podzemní uskladňování hořlavého zemního plynu v Chráněném území pro zvláštní zásahy do zemské kůry Uhřice u Kyjova musí být prováděny v pravidelných časových intervalech, nejméně však 4x za rok záměry ložiskových a ústřových tlaků za statických a dynamických podmínek na všech pozorovacích a vlačněodběrových sondách a tyto budou včetně informací o cyklovaných objemech zemního plynu ve strukturách využívány také při hornické činnosti – dobývání. Organizace realizující hornickou činnost-zvláštní zásahy do zemské kůry povinna v pravidelných časových intervalech min. však 1x za měsíc organizaci realizující hornickou činnost–dobývání předat informace o záměrech ložiskových a ústřových tlaků za statických a dynamických podmínek na všech pozorovacích a vlačněodběrových sondách a dále informace o cyklovaných objemech zemního plynu ve strukturách.
7. Vtláčení a odběr musí být realizováno bez náhlých změn a výkyvů tak, aby nedošlo k negativnímu ovlivnění hornické činnosti – dobývání. Za náhlou změnu a výkyv je považována odchylka větší než 15% stanovených minimálních ložiskových tlaků.
8. Organizace realizující hornickou činnost - zvláštní zásahy do zemské kůry – podzemní uskladňování hořlavého zemního plynu v Chráněném území pro zvláštní zásahy do zemské kůry Uhřice u Kyjova je organizace realizující hornickou činnost- zvláštní zásahy do zemské kůry povinna poskytnout informace a data, která by měla vliv či negativní dopad na hornickou činnost–dobývání organizaci realizující hornickou činnost-dobývání (např. záměry tlaků na sondách, objemy vytěžených a zatlačených médií, výsledky

geologických prací na strukturách, plánované vrtné činnosti na strukturách, opravy a likvidace sond apod.).

9. Musí být zajišťovány a plněny podmínky z vyjádření Městského úřadu Kyjov, odboru životního prostředí č.j. ŽP/05/31/1812 ze dne 05.08.2005 a č.j. ŽP/03/vyj-6172 ze dne 26.11.2003.
10. Musí být zajišťovány a plněny podmínky a požadavky z vyjádření organizace MND a.s. ze dne 01.07.2014 (č.j. OBÚ SBS 24369/2014).
11. Všechny nové skutečnosti a zjištění, které by mohly mít vliv na toto rozhodnutí, musí být bezodkladně oznámeny OBÚ.
12. S tímto rozhodnutím a s ním související dokumentací musí být prokazatelně seznámeni pracovníci, kterých se toto týká.
13. Ve vztahu k jednotlivým dílčím částem této předmětné hornické činnosti musí být plněna ohlašovací povinnost v souladu s ustanovením § 10 až § 13 vyhlášky č. 104/1988 Sb., o racionálním využívání výhradních ložisek, o ohlašování a povolování hornické činnosti a o ohlašování činnosti prováděné hornickým způsobem, ve znění pozdějších předpisů.

### **Odůvodnění:**

Organizace MND Gas Storage a.s. podala na OBÚ dne 07.08.2014 žádost o povolení hornické činnosti - zvláštní zásahy do zemské kůry – uskladňování zemního plynu v Chráněném území Uhřice u Kyjova – provozování sond Uhřice Z 2, Z 3, Z 4, Z 5, Z 6, Z 7, Z 8, 21, 39, 42, 8a, Dambořice 3a, Uhřice 2, 57, 60a, 61, 62a, 64, 65H, 69bH, 74, 75. Tato žádost byla zdejším úřadem zaevidována pod č.j. SBS 24369/2014.

Přípisem OBÚ č.j. SBS 24369/2014/OBÚ-01/2 ze dne 13.08.2014, byl nařízen termín ústního jednání a místního šetření na den 04.09.2014.

Účelem předmětného řízení je legalizace změny již povolené hornické činnosti v návaznosti na dokončenou investiční výstavbu Uhřice Jih, tzn. daná hornická činnosti je již povolena, a to rozhodnutími č.j. 08-1669/98/630 ze dne 06.05.1998; č.j. 08-7477/02-511-Lun ze dne 13.11.2002 a č.j. SBS 15664/2011/003 ze dne 20.06.2011, toto řízení je pouze změnou. Z výše uvedeného důvodu budou vydaným rozhodnutím také zrušena předmětná rozhodnutí vydaná v předchozím období, kterými byla daná hornická činnosti povolena.

O výsledku ústního jednání a místního šetření byl sepsán protokol (č.j. OBÚ 27117/2014), ve kterém je dokladováno projednání předmětné žádosti.

V řízení o povolení hornické činnosti byla vydána a doložena následující stanoviska, vyjádření, rozhodnutí a jiné související dokumenty:

- Vyjádření Obce Dambořice č.j. DAM-752/2014 ze dne 25.06.2014 (č.j. OBÚ SBS 24369/2014) – toto je souhlasné bez podmínek.
- Vyjádření Obce Uhřice ze dne 25.06.2014 (č.j. OBÚ SBS 24369/2014) – toto je souhlasné bez podmínek.
- Vyjádření organizace MND a.s. ze dne 01.07.2014 (č.j. OBÚ SBS 24369/2014) – toto je zohledněno v podmínce č. 10 tohoto rozhodnutí.
- Vyjádření Moravia Gas Storage a.s. ze dne 27.08.2014 (č.j. OBÚ SBS 27117/2014) - toto souhlasné bez podmínek.

Ze strany dotčených orgánů státní správy, které se jednání nezúčastnily a ve věci nezaslaly ani písemná vyjádření, má OBÚ, v souladu s ust. § 18 odst. 3 zákona č. 61/1988 Sb., za to, že proti povolení hornické činnosti není z jejich strany připomínek a že s povolením souhlasí.



V řízení nebyly zjištěny žádné skutečnosti, pro které by nebylo možno předmětnou hornickou činnost povolit.

Při dodržení platných horních a souvisejících předpisů, projektové dokumentace pro danou hornickou činnost a podmínek tohoto rozhodnutí, jsou vytvořeny nezbytné předpoklady k zajištění bezpečnosti provozu, dodržování horních a souvisejících předpisů a ostatních právem chráněných zájmů. Proto bylo rozhodnuto tak, jak je výše uvedeno.

Zákonem stanovený správní poplatek v celkové výši [REDAKCE]-- Kč, (dle zákona č. 634/2004 Sb. o správních poplatcích, ve znění pozdějších předpisů), byl uhrazen spolu se žádostí, a to kolkovými známkami v celkové uvedené hodnotě tj. [REDAKCE] Kč, přiloženými k předmětné žádosti a následně vylepenými na originál tohoto rozhodnutí.

### **Poučení o opravném prostředku**

Proti tomuto rozhodnutí může účastník řízení podle § 81 a následných zákona č. 500/2004 Sb., správní řád, ve znění pozdějších předpisů (dále jen „správní řád“), podat odvolání ve lhůtě 15-ti dnů ode dne jeho oznámení, podáním u správního orgánu, který je vydal. Odvolání musí mít náležitosti uvedené v § 37 odst. 2 a § 82 odst. 2 správního řádu.



**předseda Obvodního báňského úřadu  
pro území krajů Jihomoravského a Zlínského**

### **Rozdělovník:**

#### A) Účastníci řízení:

1. MND Gas Storage a.s., Úprkova 807/6, 695 01 Hodonín, IČ: 27732894;
2. Moravia Gas Storage a.s., Úprkova 807/6, 695 01 Hodonín, IČ: 28506065;
3. MND a.s., Úprkova 807/6, 695 01 Hodonín, IČ: 28483006;
4. Obec Dambořice, 696 35 Dambořice, IČ: 00284840;
5. Obec Uhřice, Uhřice 177, 696 34 Žarošice, IČ: 00285421;
6. Lesy České republiky, s.p., Lesní závod Bučovice, Zámek 1, 685 01 Bučovice, IČ: 42196451;
7. [REDAKCE]
8. [REDAKCE]

#### B) Dotčené orgány státní správy:

1. Ministerstvo životního prostředí ČR – odbor výkonu státní správy VII., Mezírka 1, 602 00 Brno;
2. Krajský úřad Jihomoravského kraje, Odbor životního prostředí, Žerotínovo nám.3/5, 601 82 Brno;
3. Městský úřad Kyjov, odbor životního prostředí, Masarykovo náměstí 30/5, 697 01 Kyjov;
4. Krajská hygienická stanice Jihomoravského kraje, Územní pracoviště Hodonín, Plučárna 1a, 695 26 Hodonín.



Toto rozhodnutí nabylo  
právní moci dne.....15.2.2019.....  
je vykonatelné dne.....15.2.2019.....  
Obvodní báňský úřad pro území  
Jihomoravského a Zlínského  
15.2.2019

## OBVODNÍ BÁŇSKÝ ÚŘAD PRO ÚZEMÍ KRAJŮ JIHOMORAVSKÉHO A ZLÍNSKÉHO

č.j. SBS 02610/2019/OBÚ-01/1

poř. č. 1994

vydává pro

**MND Gas Storage a.s.**

Úprkova 807/6, 695 01 Hodonín

IČ: 277 32 894

podle § 5 odst. 2 zák. č. 61/1988 Sb., o hornické činnosti výbušninách a o státní báňské správě, v platném znění, na základě splnění podmínek stanovených obecně závaznými právními předpisy pro výkon požadovaného předmětu činnosti, ve znění pozdějších předpisů,

### OPRÁVNĚNÍ

**k hornické činnosti a projektování objektů a zařízení pro hornickou činnost  
v rozsahu podle § 2 zákona č. 61/1988 Sb., písm.**

- b) otvírka, příprava a dobývání výhradních ložisek,
- c) zřizování, zajišťování a likvidace důlních děl a lomů,
- d) úprava a zušlechťování nerostů prováděné v souvislosti s jejich dobýváním,
- e) zřizování a provozování odvalů, výsypek a odkališť při činnostech uvedených v písmenech b) až d),
- f) zvláštní zásahy do zemské kůry,
- g) zajišťování a likvidace starých důlních děl,

**k činnosti prováděné hornickým způsobem  
a projektování objektů a zařízení pro činnost prováděnou hornickým způsobem  
v rozsahu podle § 3 zákona č. 61/1988 Sb., písm.**

- f) vrtání vrtů s délkou nad 30 m pro jiné účely, než k činnostem uvedeným v § 2 a 3.

**Odborné vedení organizace: je uvedeno na příloze, která je nedílnou součástí tohoto oprávnění.**

Oprávnění, poř. č. 1994, č.j. SBS 02610/2019/OBÚ-01/1, ruší v celém rozsahu oprávnění Obvodního báňského úřadu pro území krajů Jihomoravského a Zlínského, pod ev. č.1843, vydané pod č.j. SBS 18404/2016/OBÚ-01/1 dne 20.6.2016 z důvodu změn.

#### Odůvodnění:

Na základě žádosti organizace MND Gas Storage a.s., doručené dne 23.1.2019, evidované pod č.j. SBS 02610/2019, o vydání změny oprávnění k hornické činnosti a činnosti prováděné hornickým způsobem, vzhledem k tomu, že organizace vyhověla všem požadavkům uvedeným v § 1 vyhl. ČBÚ č. 15/1995 Sb., o oprávnění k hornické činnosti a činnosti prováděné hornickým způsobem, jakož i k projektování objektů a zařízení, která jsou součástí této činnosti, bylo její žádosti v plném rozsahu vyhověno.

#### Poučení o odvolání:

Proti tomuto rozhodnutí se lze odvolat podle § 81 a násl. zákona č. 500/2004 Sb., správní řád, k Českému báňskému úřadu v Praze prostřednictvím Obvodního báňského úřadu pro území krajů Jihomoravského a Zlínského do 15-ti dnů ode dne jeho doručení.

V Brně dne 23.1.2019

\_\_\_\_\_

předseda Obvodního báňského úřadu  
pro území krajů Jihomoravského a Zlínského